

---

# Blöndulína 3: Fornleifaskráning vegna úttektar á línukostum

---



Seinni hluti

Ragnheiður Gló Gylfadóttir (ritstjóri)

Höfundar efnis: Elín Ósk Hreiðarsdóttir, Eva Kristín Dal, Gylfi Helgason,  
Kristborg Þórsdóttir, Kristjana Vilhjálmisdóttir, Lilja Laufey Davíðsdóttir,  
Ragnheiður Gló Gylfadóttir, Sigrún Drífa Þorfinnsdóttir, Sædís  
Gunnarsdóttir og Sölvi Björn Sigurðsson

---

Fornleifastofnun Íslands

FS818-20282

Reykjavík

2021

---



*Forsíðumyndin er af laug SK-168:011 í landi Vindheima í Skagafirði. Horft er til suðurs.  
Myndina tók Gylfi Helgason.*

©Fornleifastofnun Íslands ses 2021  
Bárugötu 3  
101 Reykjavík

Sími: 551 1033  
Netfang: [fsi@fornleif.is](mailto:fsi@fornleif.is)  
Heimasíða: [www.fornleif.is](http://www.fornleif.is)

## Efnisyfirlit

Seinni hluti:

1. Inngangur	11
2. Saga fornleifaskráningar og löggjöf	13
3. Aðferðir við fornleifaskráningu	15
4. Fornleifaskrá	17
4.1 Eyjafjörður	
EY-193 Langahlíð	17
EY-195 Hallfríðarstaðir	17
EY-207 Ásgerðarstaðir	18
EY-208 Ásgerðarstaðasel	23
EY-209 Flögusel	27
EY-212 Einhamar	31
EY-213 Bás	39
EY-214 Búðarnes	41
EY-215 Staðartunga	44
EY-219b Bakkasel	58
EY-226 Gil	60
EY-227 Gloppa	62
EY-228 Fagranes	72
EY-229 Geirhildargarðar	75
EY-232 Þverá	79
EY-233 Steinsstaðir	84
EY-234 Efstaland	85
EY-235 Efstalandskot	88
EY-237 Neðstaland	89
EY-238 Syðri-Bægisá	90
EY-254 Grjótgarður	92
EY-255 Laugaland	94
EY-257 Krossastaðir	95
EY-258 Steðji	97
EY-259 Ás	98
EY-260 Neðri-Vindheimar	104
EY-261 Efri-Vindheimar	106
EY-262 Neðri-Rauðilækur	108
EY-264 Ytri-Bægisá	110
EY-266 Efri-Rauðilækur	113
EY-268 Skógar	114

EY-269	Vaglir	117
EY-270	Skútar	119
EY-272	Sílastaðir	119
EY-277	Syðri-Brennuhóll	120
EY-284	Hraukbær	122
EY-287	Ásláksstaðir	122
EY-288	Hrappsstaðir	123
EY-291	Lögmannshlíð	125
EY-651	Fornleifar á afrétti Skriðuhrepps	127
EY-661	Fornl. á fleiri en einni jörð Glæsibæjarh.	136

#### 4.2 Húnavatnssýsla

HV-249	Eiðstaðir	137
HV-273	Eyvindarstaðir	140
HV-275	Bollastaðir	144
HV-279	Stafn	148
HV-281	Kúastaðir	149
HV-284	Hóll	156
HV-289	Barkarstaðir	157
HV-290	Torfastaðir	159
HV-292	Eiríksstaðir	161
HV-701	Fornleifar á fleiri en einni jörð	162

#### 4.3 Skagafjörður

SK-085	Vatnsskarð	164
SK-086	Valadalur	165
SK-087	Valabjörg	167
SK-088	Brekka	168
SK-091	Kirkjuhóll	172
SK-092	Víðimýri	179
SK-092b	Víðimýrarsel	184
SK-096	Syðra Vallholt	186
SK-116	Kolgröf	187
SK-117	Álfgeirsvellir	189
SK-118	Yztavatn	199
SK-120	Syðstavatn	204
SK-121	Brekkukot	206
SK-122	Mælifellsá ytri	208
SK-123	Mælifellá syðri	212
SK-125	Mælifell	217
SK-126	Hamarsgerði	222

SK-127	Starastaðir	224
SK-159	Brúnastaðir	225
SK-162	Litlidalur	226
SK-163	Litladalskot	228
SK-167	Steinstaðir	231
SK-168	Vindheimar	232
SK-169	Reykir	236
SK-170	Reykjagerði (Reykjasel)	237
SK-174	Daufá	238
SK-175	Saurbær	239
SK-176	Brenniborg	241
SK-177	Kríthóll (Kryddhóll)	242
SK-178	Stokkhólmi	245
SK-202b	Gulreitur (Víðivellir)	246
SK-220	Flatatunga	246
SK-222	Egilsá	250
SK-223	Borgargerði	252
SK-224	Krákugerði	255
SK-225	Hálf dánartungur - Silfrastaðaafréttur	260
SK-641	Fornleifar á fl. 1 jörð	269
SK-651	Fornleifar á fl. 1 jörð	269

#### 4.4 Jarðir þar sem ekki fékkst leyfi fyrir vettvangsúttekt

EY-231	Hólar	274
EY-265	Garðshorn	276

Seinni hluti:

5.	Niðurstöður	279
5.1	Hættumat	280
5.2	Fornleifar innan línukosta og mat á gildi þeirra	281
	Línukostur A1: Kiðaskarð	284
	Línukostur A2: Vatnsskarð, vestari leið	296
	Línukostur A2: Vatnsskarð, eystri leið	301
	Línukostur B1: Efribyggð	306
	Línukostur B3: Héraðsvötn	311
	Línukostur B4: Breytingar á Héraðsvatnaleið	316
	Línukostur C1: Hörgárdalur	321
	Línukostur C1b: Hörgárdalur	334
	Línukostur C2: Öxnadalur	348

Línukostur C2: Belti á Moldhaugahálsi	363
5.3 Námur	364
5.4 Breytingar á línukostum og námum	375
6. Helstu niðurstöður	383
6.1 Samantekt um áhrif línukosta C1 og C1b	384
6.2 Samantekt um áhrif línukosta C2	385
6.3 Samantekt um áhrif línukosta A1, A2 og B1	385
6.4 Samantekt um áhrif línukosta B3 og B4	386
6.5 Námur	386
Heimildir	387
Viðauki I: Tafla skráðar fornleifar	397
Viðauki II: Minjakort	421

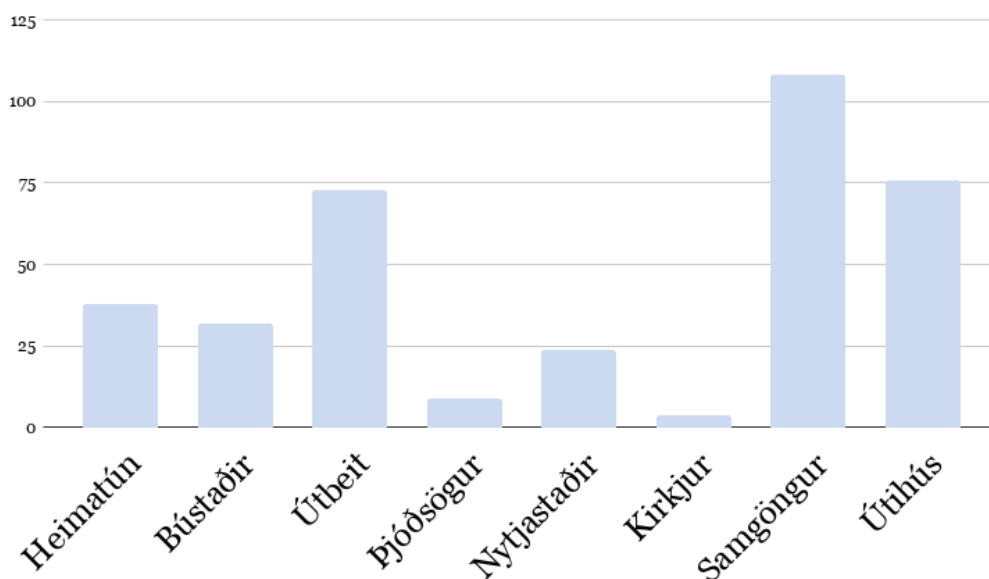
## 5. Niðurstöður

Fornleifaskráning vegna línukosta Blöndulínu 3 náði til fimm sveitarfélaga innan þriggja sýslna og alls fundust minjar á 87 lögbýlum af þeim 130 býlum sem farið var yfir. Að auki voru fornleifar skráðar sem teljast tilheyra fleiri en einni jörð í fimm hreppum. Tekið var út áhrifasvæði 9 línukosta sem öll voru 300 m breið og samanlagt um 220 km löng. Að auki voru tekin út 49 efnistökusvæði sem voru samanlagt rúmlega 220 ha stór. Einn línukostur bættist við að vettvangsvinnu lokinni, C2: Belti á Moldhaugahálsi, og af þeim sökum var ekki gerð deiliskráning þar.

Landslag og gróðurfar innan áhrifasvæðisins er fjölbreytt eins og gefur að skilja. Í Eyjafirði er stærstur hluti áhrifasvæðisins fremur hátt í dalshlíðum nema meðfram ám og innst í dölum. Frá Akureyri og yfir Moldhaugaháls er landið gróið og skóglent á köflum. Í miðjum Öxnadal tekur mýrlent mólendi við og svipað gróðurfar er í brekkurótum fjallshlíða í Hörgárdal. Í Öxnadal er línustæðið nokkuð neðar en í Hörgárdalnum og innst í dalnum liggur það yfir harða mela. Á Öxnadalsheiði er línustæðið skammt ofan (norðan) við þjóðveginn í nokkrum bratta. Grónar skriður eru þar mest áberandi í hlíðunum. Hið sama má segja um Hörgárdalsheiði, þar er línustæðið ofarlega í nokkrum bratta. Niður af heiðunum er fremur bratt niður í Norðurárdal í Skagafirði og þar eru grónar skriður einnig áberandi. Þegar vestar dregur í dalnum er úttektarvæðið á graslendi meðfram bökkum Norðurár. Tvær línuleiðir eru í Efrabyggð, önnur ofan við bæina en hin meðfram Efrabyggðarvegi. Austast er land þar fremur hrjóstrugt en vestar taka við framræstar mýrar og stórþýft vallendi. Tvær línuleiðir eru enn fremur við Héraðsvötn. Eystri leiðin liggur að mestu leyti yfir áreyrar Héraðsvatna en sú vestari yfir grónara land sem að hluta er ræktað. Hryggirnir milli dalanna í Húnavatnssýslu eru brattir og land skriður þar fram. Dalirnir sjálfir og neðsti hluti hlíðanna eru hins grónir vallendisgróðri.

Alls voru skráðar 624 fornleifar á 475 minjastöðum innan þessara svæða. Við skráninguna fannst talsverður fjöldi af minjastöðum (oftast tóftir) þar sem ekkert var vitað um hlutverk. Slíkar minjar reyndust um 18% af öllum þeim fornleifum sem skráðar voru. Af þeim stöðum sem eru með þekkt hlutverk eru samgönguminjar áberandi en um 17% allra skráðra minja falla í þennan flokk.

## Fornleifar með þekkt hlutverk

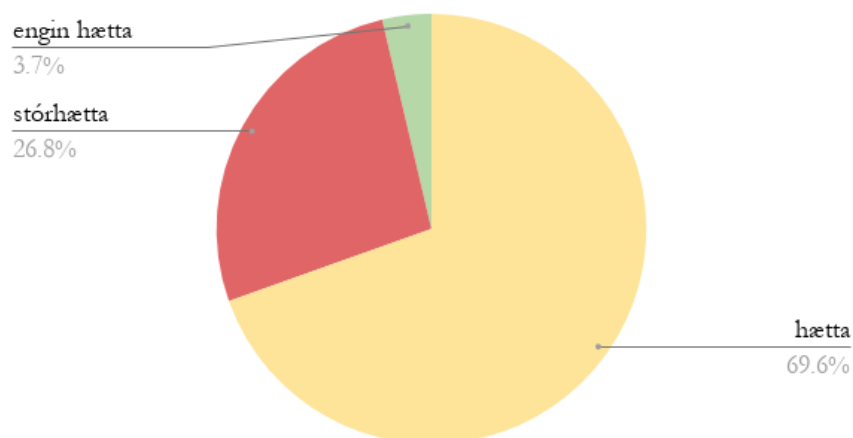


Fornleifar með þekkt hlutverk voru alls um 88% þeirra sem skráðar voru innan allra línukostanna. Hér er búið að draga þær saman í átta stöpla til einföldunar.

### 5.1 Hættumat

Við mat á þeirri hættu sem stöðjaði að hverjum minjastað var miðað við þá meginreglu að telja alla minjastaði innan við 25 m fjarlægð frá miðlínu í stórhættu (samtals 50 m breitt svæði) en minjar utan þessa beltis, en innan úttektarsvæðis (á bilinu 26-150 m frá miðlínu), í hættu. Örfáar minjar töldust ekki í hættu vegna framkvæmdanna í flestum tilfellum sökum þess að öll ummerki um fornleifarnar voru þegar horfin. Við

### Hættumat fornleifa innan áhrifasvæða línukostanna



Samanlagt hættumat fornleifa innan allra línukostanna.



hættumat á minjum í námum var notast við það viðmið að allar minjar innan marka námunnar teldust í stórhættu en minjar fast utan námumarkanna (innan við 15 m fjarlægð frá mörkunum) í hættu.

Pegar hættumat fyrir allar skráðar fornleifar er skoðað kemur í ljós að tæplega þrír fjórðu fornleifanna er í hættu, alls 70%. Rúmlega fjórðungur fornleifanna, 27%, taldist í stórhættu og 3% fornleifanna taldist ekki í hættu vegna framkvæmdanna. Í skífuriti 1 má sjá skiptinguna. Þegar hættumat minjastaða er skoðað er rétt að hafa í huga að þrátt fyrir að minjar teljist í hættu er ekki þar með sagt að rask sé óhjákvæmilegt, aðeins að fornleif sé hætta búin vegna framkvæmda þar sem hún er innan áhrifasvæðis þeirra. Í lokin má minna á að hættumat einstaka minjastaða gæti breyst þegar endanleg staðsetning mannvirkja er ákveðin líkt og mastra, tengivirkja og legu línuslóða. Samkvæmt ofangreindri skilgreiningu eru 167 af þeim fornleifum sem skoðaðar voru í stórhættu, 433 í hættu en 24 í engri hættu.

## 5.2 Fornleifar innan línukosta og mat á gildi þeirra

Hér fyrir neðan verður, að beiðni verkkaupa, lagt mat á gildi þeirra minjastaða sem skráðir voru innan hvers línukostar og einnig lagðar fram tillögur sérfræðinga Fornleifastofnunar um það hvaða mótvægisáðgerða líklegt er talið að grípa þurfi til vegna sömu minja. Eitt af því sem hamlar því að leggja fullnægjandi mat á gildi minjastaða er sú staðreynd að enn hefur ekki farið fram fornleifaskráning nema á litlum hluta landsins. Því er ekki hægt að meta gildi tiltekins minjastaðar með góðum samanburði við sambærilega staði á landsvísu. Í raun er aldrei hægt að leggja afstætt eða endanlegt mat á gildi minjastaða enda er í slíku mati ætíð fólgið gildismat sem mótast að einhverju leyti af tíðaranda og áhuga þeirra sem vinna slíkt mat. Það sem gæti talist merkur minjastaður á ákveðnu svæði hefur ekki endilega mikið gildi á landsvísu og minjar sem ekki töldust merkilegar fyrir hálfri öld síðan hafa í sumum tilfellum öðlast stóraukið vægi vegna þess hversu mikið hefur horfið af ákveðnum minjaflokkum og vegna aukinnar þekkingar og yfirsýnar um minjar.

Í laganna skilningi eru allar minjar, 100 ára og eldri, friðaðar. Þeim má enginn breyta, hylja eða raska og hafa þær 15 m friðhelgað svæði frá ystu mörkum fornleifar. Allar fornleifar hafa því eitthvert gildi enda eru þær vitnisburður um líf og starf þjóðar í landinu allt frá upphafi landnáms og fram á 20. öld. Um friðlýstar minjar gilda svo enn strangari lög og er friðhelgi þeirra t.a.m. 100 m frá ystu mörkum minja.

Minjastofnun Íslands hefur ekki gefið út leiðbeiningar um hvað skal hafa í huga þegar lagt er mat á vægi fornleifa eða á hvaða mati úrskurðir um mótvægisáðgerðir hvíla. Á Fornleifastofnun Íslands er þessi misseri unnið að gerð slíkra staðla sem stofnunin hyggst fylgja í mati sem þessu. Byggir neðangreint álit á umræddum

stöðlum sem nú eru í vinnslu. Við mat á gildi fornleifa er hér horft til ýmissa þátta s.s. ástands og varðveislu, rannsóknarmöguleika og kynningargildis. Í umfjöllun um hvern og einn línukost hér neðar er gerð tilraun til að leggja mat á minjagildi fornleifa sem skráðar voru innan áhrifasvæði Blöndulínu, með áðurgreindum fyrirvörum. Minjagildi fornleifa var skipt í fjóra flokka:

- a) **Mjög mikið minjagildi:** Friðlýstar fornleifar hafa stærra helgunarsvæði og verndunargildi í lögum en aðrir minjastaðir og teljast því að öllu jöfnu hafa mjög mikið gildi. Auk þeirra falla minjastaðir þar sem von er á miklum minjum eða minjum sem spanna mjög langa búsetusögu gjarnan í þennan flokk. Sem dæmi um slíka minjastaði má nefna bæjarhóla og heildstaðar býlisrústir. Í þennan flokk falla einnig minjar sem teljast hafa einstakt minjagildi vegna fágætis, eða út frá fagurfræðilegum eða faglegum forsendum.
- b) **Mikið minjagildi:** Heillegar eða fremur heillegar minjar frá ýmsum skeiðum sem teljast hafa talsvert varðveislu- eða rannsóknargildi falla í þennan flokk. Í flokkinn falla einnig minjastaðir sem teljast hafa mjög gott kynningargildi og staðir sem geta haft mikið staðbundið minjagildi.
- c) **Nokkurt minjagildi:** Í þennan flokk falla t.d. minjar sem eru raskaðar að hluta (en einhverra mannvistarleifa talið að vænta undir sverði) og einfaldir minjastaðir þar sem ekki er mikillar mannvistar að vænta. Dæmi um slíka staði eru vörður, mógrafir eða heystæði. Þeir teljast ekki hafa mikið rannsóknar- eða kynningargildi einir og sér.
- d) **Lítið minjagildi:** Í þennan flokk falla minjar sem eru taldar mikið raskaðar eða jafnvel alveg horfnar og/eða ungar minjar sem eru á mörkum þess að teljast til fornleifa og njóta því ekki friðunar samkvæmt lögum.

Minjastofnun Íslands mun úrskurða um hvort minjar megi víkja í framkvæmdum og sömuleiðis um til hvaða mótvægisáðgerða þarf að grípa í þeim tilvikum þar sem ljóst þykir að fornminjar séu í yfirvofandi hættu vegna fyrirhugaðra framkvæmda. Í umfjölluninni hér að neðan er gerð tilraun til að setja fram hugmyndir um líklegar mótvægisáðgerðir sem gæti þurft að grípa til vegna fornleifanna. Um margar fornleifanna gildir að líklega sé hægt að komast hjá raski á þeim með því að merkja þær vel á framkvæmdartíma. Fyrir flestar af þeim minjum sem teljast aðeins í „hættu“ vegna framkvæmdanna er merking oftast líklegasta mótvægisáðgerðin.

Hægt er að grípa til ýmissa mótvægisáðgerða vegna þeirra fornleifa sem teljast í hættu vegna fyrirhugaðra framkvæmda og verða hér nefndar þær helstu sem líklegt er talið að gerð verði krafa um:

- **Merking:** Í mörgum tilfellum kann að verða nauðsynlegt að merkja minjastaði innan áhrifasvæðis svo að þeir verði ekki skemmdir af vangá. Merkingin þarf að vera áberandi svo að minjarnar skemmist ekki við umferð vinnuvéla o.þ.h.
- **Vöktun:** Vakta þarf viðkvæm svæði á meðan á jarðraski stendur. Í því felst að fornleifafræðingur fylgist með framkvæmdunum á svæðum þar sem ekki eru greinilegar yfirborðsminjar en talið er líklegt að minjar kunni að leynast undir sverði. Slíkt vöktun væri þá að lágmarki á meðan svörður væri rofinn. Á slíkum svæðum má búast við því að fornleifar komi í ljós sem tafið gætu framkvæmdir. Þessi leið er

Því aðeins valin þar sem alls ekki er hægt að hnika til línustæði og þar sem líkur á fornleifum eru ekki svo miklar (eða staðfestning þeirra ekki það vel þekkt) að það sé raunhæft að leggja út í rannsóknir fyrirfram.

- **Könnunarskurðir og borkjarnasýni:** Rannsókn kann að þykja nauðsynleg þar sem fornleifar þurfa að víkja vegna framkvæmdanna. Fyrsta stig slíkra rannsókna er gjarnan gerð könnunarskurða og/eða taka borkjarnasýna. Eins er í sumum tilfellum gerð krafa um kerfisbundna töku könnunarskurða (gjarnan 10%) af svæðum þar sem miklar líkur eru taldar á minjum neðan svarðar. Minjastofnun Íslands nýtir svo gjarnan niðurstöður slíkra skurða til að ákvarða hvort frekari rannsókna er þörf. Góð dæmi um slík svæði eru heimatún og tún/svæði við gömul býli og sel.
- **Fornleifauppgröftur:** Í þeim tilfellum sem ljóst er að minjastaður muni alveg hverfa og mikilvægar minjar eru taldar undir sverði er stundum gerð krafa um heildaruppgröft þótt algengara sé að slík krafa sé ekki gerð fyrir en á grundvelli niðurstaðna könnunarskurða.

Þar sem ljóst þykir, að ekki verði hjá því komist að raska fornminjum, fer það mjög eftir ástandi og eðli fornleifanna hvort líklegt er talið að gerðar verði kröfur um umfangsmeiri mótvægisáðgerðir og þá í hverju þær kunni að felast. Talið er ólíklegt að mótvægisáðgerða verði krafist þar sem öll yfirborðsummerki um fornleif eru horfin og ekki er von til þess að mannvistarleifar finnist undir sverði. Getur það átt við götur, vörður, byrgi, mógrafir, kolagrafir (og aðra námustaði). Þar sem framkvæmdir koma til með að raska mannvirkjum á borð við tóftir og garðlög er líklegt að að gerð verði krafa um að gera könnunarskurði í þau til þess að ákvarða aldur og eðli fornleifanna. Ríkari rannsóknarkrafa er almennt þar sem um bústaði er að ræða eða aðrar umfangsmiklar minjar en algengt er að fyrsta krafa á slíkum stöðum kveði einnig á um könnunarskurði sem þá ákvarða hvort frekari kröfur verði gerðar. Þar sem framkvæmdir eru fyrirhugaðar innan svæða þar sem talið er líklegt að óþekktar minjar leynist undir sverði má búast við að lögð verði til vöktun fornleifafræðings á framkvæmdatíma eða jafnvel mælst til að gerðir séu könnunarskurðir á hluta svæðis (gjarnan 10%). Á það m.a. við um svæði eins og gömul heimatún eða svæði næst gömlum býlum og seljum. Á grundvelli þeirra forsendna sem raktar eru að ofan verður gerð grein fyrir mati á minjagildi minjastaða og tillögum að mótvægisáðgerðum fyrir minjar innan hvers og eins línukostar.

Mat á gildi minjanna er byggt á leiðbeiningum Skipulagsstofnunar um einkenni og vægi umhverfisáhrifa.<sup>5</sup> Eins og áður segir var skráð 624 fornleif á 475 minjastöðum innan áhrifasvæðanna og má því gera ráð fyrir að framkvæmdin gæti einhver áhrif haft á þær allar, með einum eða öðrum hætti. Á mörgum stöðum gætu áhrifin hins vegar verið óbein og oft verður hægt að komast hjá beinu raski á þeim með merkingu og upplýsingagjöf (sjá nánar í töflum um hvern og einn línukost). Hér er gert ráð fyrir að merking og skráning sé fullnægjandi mótvægisáðgerð þeirra minja sem fjær eru

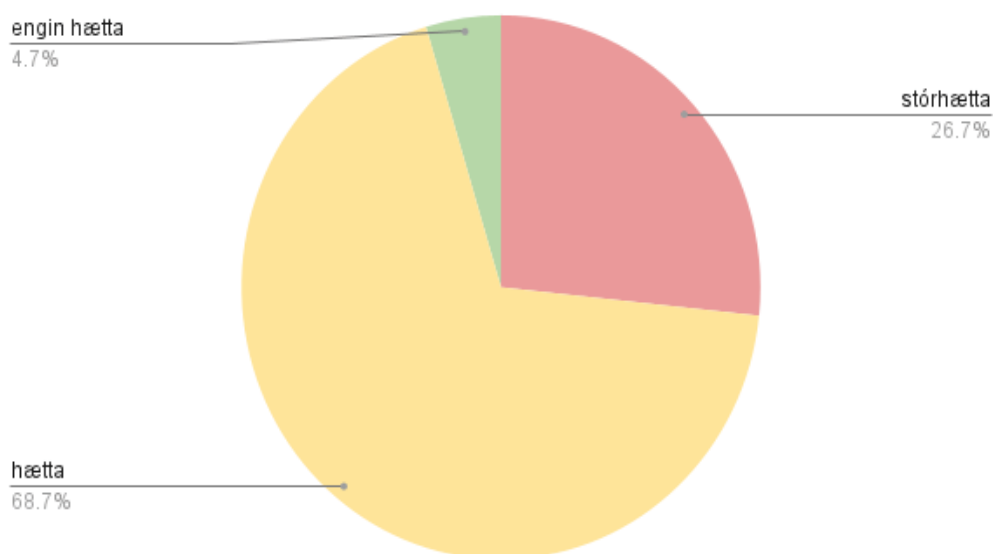
5 Skipulagsstofnun 2005.

miðlínu framkvæmda en 50 m (og teljast vera í hættu) en allar minjar nær miðlínu töldust í stórhættu og er þar gert ráð fyrir að umfangsmeiri aðgerða kunni að vera krafist í þeim tilfellum. Mótvægisáðgerðir taka þó mið af minjagildi fornleifanna. Rétt er að minna á að hættumat og hugmyndir að mótvægisáðgerðum byggjast á fjarlægð minja frá miðlínu og mögulegt er að þungamiða framkvæmdanna gæti færst en þá þyrfti að endurskoða hættumat minjastaða. Þegar endanleg lega framkvæmda liggur fyrir er það Minjastofnunar Íslands að úrskurða formlega um áhrif framkvæmda á fornleifar og mögulegar mótvægisáðgerðir.

Línukostur A1: Kiðaskarð

Línukostur A1 liggur frá Blönduvirkjun, yfir Svartárdal og um Kiðaskarð yfir í Skagafjörð. Hann var ekki hluti af eldra umhverfismati. Frá nýju tengivirki í Skagafirði er gert ráð fyrir 132 kV jarðstrengstengingu til norðurs að tengivirki við Varmahlíð. Sá hluti liggur um Efribyggð í Skagafirði, meðfram Efribyggðarvegi 751 og endar við tengivirki í Varmahlíð. Þar er áhrifasvæðið að mestu innan ræktaðra túna sem og veghelgunarsvæðis Efribyggðarvegar. Áætluð lega jarðstrengsins liggur í gegnum heimatún nokkurra lögbýla og skýrir það þá staðreynd að talsvert hátt hlutfall skráðra minja þar voru dæmigerðar minjar í heimatúnum (s.s. útihús, túngarðar og bæjarhólar). Reynsla úr fornleifaskráningu hefur sýnt að í og við heimatún er minjadreifing lang þéttust. Auk þeirra minja sem þekktar eru á þessum slóðum má því telja talsverðar líkur á að áður óþekktar minjar komi í ljós í heimatúnum innan áhrifasvæðisins.

Hættumat fornleifa innan áhrifasvæðis línukostar A1: Kiðaskarð

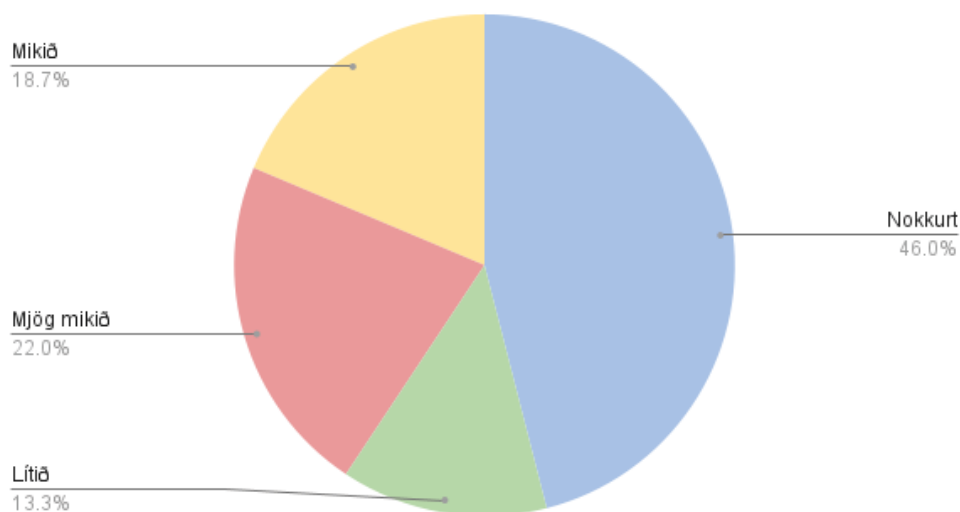


*Hættumat fornleifa innan línukostar A1: Kiðaskarð. Rúmlega fjórðungur fornleifanna er í stórhættu.*

Línukosturinn var ekki hluti af eldra umhverfismati. Áhrifasvæðið er um 39 km langt og alls voru 150 fornleifar á 124 minjastöðum skráðar þar. Af þeim teljast 40 í stórhættu, 103 í hættu og sjö í engri hættu. Minjastaðirnir eru fjölbreytilegir en flestir eru þeir tengdir búsetu, landbúnaði og samgöngum.

Alls teljast 33 fornleifar hafa mjög mikið minjagildi og af þeim eru 11 í stórhættu. Í tveimur tilvikum er um býli eða sel að ræða, fjarri núverandi tónum. Sveinskot HV-275:009 er talið fornt í Jarðabók Árna og Páls í upphafi 18. aldar.<sup>6</sup> Töluvert af minjum eru sjáanlegar á yfirborði þar og alls voru skráðar fimm fornleifar. Hið sama má segja um Kúfustaðasel HV-281:011 sem einnig er minnst á í Jarðabókinni. Enn eru töluverðar minjar sjáanlegar á svæðinu og ekki ólíklegt að föst búseta hafi verið þar á einhverjum tímavarki, alls voru skráðar sex fornleifar þar. Bæði minjasvæðin eru innan við 50 m frá miðlínu og teljast því í stórhættu. Ef horft er til líklegra mótvægisáðgerða má telja sennilegt að einhverra fornleifarannsóknna verði krafist á þeim báðum. 22 fornleifar teljast í hættu, allar eru þær innan heimatúna og yfirborðsummerki um meirihluta þeirra eru horfin. Sem dæmi um slíkar fornleifar má nefna bæjarhól Álfgæirsvala SK-117:001, bænhús á sömu jörð SK-117:002, bæjarhól Syðstavatns SK-120:001 og Mælifellsár ytri SK-122:001, bæjarhól Mælifellsár syðri SK-123:001 og bænhús á sömu jörð SK-123:002 auk bæjarhóls Mælifells SK-092:001. Útihús sem enn sjást á yfirborði teljast einnig hafa mjög mikið minjagildi. Ólíklegt að rannsóknna verði krafist á þeim utan merkingar.

Minjagildi fornleifa innan áhrifasvæðis línukostar A1: Kiðaskarð



*Línukostur A1: Kiðaskarð liggur að mestu í uthögum og minjagildið sýnir það vel. Tæplega helmingur fornleifanna er með nokkurt minjagildi og tengjast að mestu samgöngum.*

Samtals voru 28 fornleifar innan þessa línukostar flokkaðar með mikið minjagildi. Í flestum tilvikum voru það útihús innan heimatúna sem sáust ekki á yfirborði. Sjö af

6 JÁM VIII, 355

Þeim töldust í stórhættu og líklegt að einhverra fornleifarannsókna verði krafist í þeim tilfellum. Alls eru 69 fornleifar innan áhrifasvæðisins með nokkurt minjagildi, aðallega leiðir, vörður og staðir þar sem lítilla minja er að vænta undir sverði. Af þeim telst 21 í stórhættu, að stórum hluta samgönguminjar og ólíklegt að nokkurra mótvægisaðgerða verði krafist utan merkingar. Af þeim minjum sem skráðar voru innan áhrifasvæðis töldust 20 fornleifar með lítið gildi, í flestum tilvikum var um hluta af horfnum leiðum að ræða. Af þeim er ein í stórhættu og 13 í hættu en ólíklegt að mótvægisaðgerða verði krafist utan þessarar skráningar.

Taflan sýnir allar fornleifar innan línukostar A1: Kiðaskarð.

Samtala	Tegund	Hlutverk	Ástand	Hættumat	Fríðhelgi	Mínja- gildi	Líklegar krófur um mótvægisáðgerðir	Skýring
HV-249:017	varða	óþekkt	hleðslur standa grónar	stórhætta	15m	Nokkurt	Merking	Til að koma í veg fyrir skemmdir
HV-249:022	varða	óþekkt	hleðslur signar	stórhætta	15m	Nokkurt	Merking	Til að koma í veg fyrir skemmdir
HV-249:023_1	tóft	heystæði	hleðslur signar	stórhætta	15m	Nokkurt	Könnunarskurður	Til að ákvarða aldur, eðli og umfang minja
HV-249:023_2	tóft	heystæði	hleðslur signar	stórhætta	15m	Nokkurt	Könnunarskurður	Til að ákvarða aldur, eðli og umfang minja
HV-249:024	þúst	heystæði	sést til	hætta	15m	Nokkurt	Merking	Til að koma í veg fyrir skemmdir
HV-249:025	heimild	leið	ekki sést til fornleifar	hætta	15m	Lítið	Engar	Skráning fullnægjandi mót- vægisáðgerð
HV-275:009_1	heimild	stekkur	ekki sést til fornleifar	stórhætta	15m	Mjög mikið	Könnunarskurður/ borkjarnar	Innan túns, líklegt að fleiri minjar leynist undir sverði. Til að ákvarða aldur, eðli og umfang minja
HV-275:009_2	bæjarstæði	bústaður	hleðslur signar	stórhætta	15m	Mjög mikið	Könnunarskurður/ rannsókn	Innan túns, líklegt að fleiri minjar leynist undir sverði. Til að ákvarða aldur, eðli og umfang minja
HV-275:009_3	tóft	útihús	hleðslur signar	stórhætta	15m	Mjög mikið	Könnunarskurður/ rannsókn	Innan túns, líklegt að fleiri minjar leynist undir sverði. Til að ákvarða aldur, eðli og umfang minja
HV-275:009_4	garðlag	túngarður	hleðslur signar	stórhætta	15m	Mjög mikið	Könnunarskurður/ rannsókn	Innan túns, líklegt að fleiri minjar leynist undir sverði. Til að ákvarða aldur, eðli og umfang minja
HV-275:009_5	tóft	útihús	hleðslur signar	stórhætta	15m	Mjög mikið	Könnunarskurður/ rannsókn	Innan túns, líklegt að fleiri minjar leynist undir sverði. Til að ákvarða aldur, eðli og umfang minja
HV-275:044	tóft	heystæði	hleðslur standa grónar	hætta	15m	Nokkurt	Merking	Til að koma í veg fyrir skemmdir
HV-275:045	varða	óþekkt	hleðslur útfllatar	hætta	15m	Nokkurt	Merking	Til að koma í veg fyrir skemmdir
HV-275:046	tóft	óþekkt	hleðslur signar	hætta	15m	Nokkurt	Merking	Til að koma í veg fyrir skemmdir
HV-275:047	varða	óþekkt	hleðslur útfllatar	hætta	15m	Nokkurt	Merking	Til að koma í veg fyrir skemmdir
HV-275:048	varða	óþekkt	hleðslur signar	hætta	15m	Nokkurt	Merking	Til að koma í veg fyrir skemmdir
HV-275:050	varða	óþekkt	hleðslur standa grónar	hætta	15m	Nokkurt	Merking	Til að koma í veg fyrir skemmdir

HV-275:051	gata	leið	sést til	stórhætta	15m	Nokkurt	Engar	Skráning fullnægjandi mót-vægisáðgerð
HV-279:021	sögustaður		ekki sést til fornleifar	hætta	15m	Nokkurt	Engar	Skráning fullnægjandi mót-vægisáðgerð
HV-279:023	náma	mógrafir	sést til	hætta	15m	Nokkurt	Engar	Skráning fullnægjandi mót-vægisáðgerð
HV-279:024	varða	landamerki	sést til	stórhætta	15m	Nokkurt	Merking	Til að koma í veg fyrir skemmdir
HV-281:011_1	þúst	sel	sést til	stórhætta	15m	Mjög mikið	Könnunarskurður/rannsókn	Innan túns, líklegt að fleiri minjar leynist undir sverði. Til að ákvarða aldur, eðli og umfang minja
HV-281:011_2	tóft	kvíar	hleðslur signar	stórhætta	15m	Mjög mikið	Könnunarskurður/rannsókn	Innan túns, líklegt að fleiri minjar leynist undir sverði. Til að ákvarða aldur, eðli og umfang minja
HV-281:011_3	tóft	beitarhús	hleðslur signar	stórhætta	15m	Mjög mikið	Könnunarskurður/rannsókn	Innan túns, líklegt að fleiri minjar leynist undir sverði. Til að ákvarða aldur, eðli og umfang minja
HV-281:011_4	tóft	útihús	hleðslur signar	stórhætta	15m	Mjög mikið	Könnunarskurður/rannsókn	Innan túns, líklegt að fleiri minjar leynist undir sverði. Til að ákvarða aldur, eðli og umfang minja
HV-281:011_5	tóft	útihús	hleðslur signar	stórhætta	15m	Mjög mikið	Könnunarskurður/rannsókn	Innan túns, líklegt að fleiri minjar leynist undir sverði. Til að ákvarða aldur, eðli og umfang minja
HV-281:011_6	tóft	útihús	hleðslur signar	stórhætta	15m	Mjög mikið	Könnunarskurður/rannsókn	Innan túns, líklegt að fleiri minjar leynist undir sverði. Til að ákvarða aldur, eðli og umfang minja
HV-281:012_1	gata	leið	sést til	stórhætta	15m	Nokkurt	Engar	Skráning fullnægjandi mót-vægisáðgerð
HV-281:012_2	varða	samgöngubót	sést til	hætta	15m	Nokkurt	Merking	Til að koma í veg fyrir skemmdir
HV-281:012_3	varða	samgöngubót	sést til	stórhætta	15m	Nokkurt	Merking	Til að koma í veg fyrir skemmdir
HV-281:015	hleðsla	rétt	hleðslur útflattar	stórhætta	15m	Nokkurt	Engar	Skráning fullnægjandi mót-vægisáðgerð
HV-281:016	tóft	fjárskýli	hleðslur signar	hætta	15m	Nokkurt	Merking	Til að koma í veg fyrir skemmdir
HV-281:017	hleðsla	smalabyrgi	hleðslur signar	stórhætta	15m	Nokkurt	Vöktun/Merking	Til að koma í veg fyrir skemmdir
HV-281:018	varða	landamerki	hleðslur útflattar	stórhætta	15m	Nokkurt	Merking	Til að koma í veg fyrir skemmdir
HV-281:019_1	gata	leið	sést til	stórhætta	15m	Nokkurt	Engar	Skráning fullnægjandi mót-vægisáðgerð



HV-281:019_2	gata	leið	sest til	hætta	15m	Nokkurt	Engar	Skráning fullnægjandi mót-vægisadgerð
HV-281:022	gata	leið	sest til	stórhætta	15m	Nokkurt	Engar	Skráning fullnægjandi mót-vægisadgerð
HV-281:024	gata	leið	sest til	stórhætta	15m	Nokkurt	Engar	Skráning fullnægjandi mót-vægisadgerð
HV-281:026	þúst	óþekkt	sest til	hætta	15m	Nokkurt	Engar	Skráning fullnægjandi mót-vægisadgerð
HV-281:027	varða	óþekkt	sest til	hætta	15m	Nokkurt	Merking	Til að koma í veg fyrir skemmdir
HV-281:036	varða	óþekkt	hleðslur signar	hætta	15m	Nokkurt	Merking	Til að koma í veg fyrir skemmdir
HV-284:028	gata	leið	sest til	stórhætta	15m	Nokkurt	Engar	Skráning fullnægjandi mót-vægisadgerð
HV-701:001	vegur	leið	sest til	stórhætta	15m	Nokkurt	Engar	Skráning fullnægjandi mót-vægisadgerð
SK-088:009_1	tóft+garðlag	beitarhús	hleðslur signar	hætta	15m	Mikið	Merking	Til að koma í veg fyrir skemmdir
SK-088:009_2	garðlag	túngarður	hleðslur signar	hætta	15m	Mikið	Merking	Til að koma í veg fyrir skemmdir
SK-088:010_1	varða	samgöngubót	hleðslur útflattar	hætta	15m	Nokkurt	Merking	Til að koma í veg fyrir skemmdir
SK-088:010_2	varða	óþekkt	hleðslur útflattar	hætta	15m	Nokkurt	Merking	Til að koma í veg fyrir skemmdir
SK-088:011	heimild	leið	ekki sést til fornleifar	stórhætta	15m	Lítið	Engar	Skráning fullnægjandi mót-vægisadgerð
SK-088:027	örnefni	mógrafir	ekki sést til fornleifar	engin hætta	15m	Lítið	Engar	Skráning fullnægjandi mót-vægisadgerð
SK-091:001	bæjarhóll	bústaður	sest til	hætta	15m	Mjög mikið	Merking	Innan heimatúns og fleiri minja að vænta. Til að ákvarða aldur, eðli og umfang minja
SK-091:002	heimild	fjarhús	ekki sést til fornleifar	hætta	15m	Mjög mikið	Merking	Innan heimatúns og fleiri minja að vænta. Til að ákvarða aldur, eðli og umfang minja
SK-091:003	heimild	fjós	ekki sést til fornleifar	hætta	15m	Mjög mikið	Merking	Innan heimatúns og fleiri minja að vænta. Til að ákvarða aldur, eðli og umfang minja
SK-091:004	huldufólks-bústaður	huldufólks-bústaður	ekki sést til fornleifar	hætta	15m	Nokkurt	Merking	Skráning fullnægjandi mót-vægisadgerð
SK-091:007	varða	óþekkt	sest til	hætta	15m	Nokkurt	Merking	Til að koma í veg fyrir skemmdir
SK-091:008	tóft	smalakofi	hleðslur útflattar	hætta	15m	Nokkurt	Merking	Til að koma í veg fyrir skemmdir
SK-091:009	heimild	óþekkt	ekki sést til fornleifar	hætta	15m	Lítið	Engar	Skráning fullnægjandi mót-vægisadgerð

SK-091:010_1	heimild	traðir	ekki sést til fornleifar	hætta	15m	Nokkurt	Merking	Til að koma í veg fyrir skemmdir
SK-091:010_2	heimild	traðir	ekki sést til fornleifar	hætta	15m	Nokkurt	Merking	Til að koma í veg fyrir skemmdir
SK-091:010_3	heimild	vað	ekki sést til fornleifar	hætta	15m	Lífið	Engar	Skráning fullnægjandi mót-vægsaðgerð
SK-091:011	varða	landamerki	sést til	hætta	15m	Nokkurt	Merking	Til að koma í veg fyrir skemmdir
SK-091:013	tóft	stekkur	hleðslur signar	hætta	15m	Mikið	Merking	Til að koma í veg fyrir skemmdir
SK-091:014	tóft	stekkur	hleðslur signar	hætta	15m	Mikið	Merking	Til að koma í veg fyrir skemmdir
SK-092:001	bæjarhóll	bústaður	sést til	hætta	15m	Mjög mikið	Merking	Innan heimatúns og fleiri minja að vænta. Til að ákvarða aldur, eðli og umfang minja
SK-092:002_1	hús	kirki	undir þaki	hætta	15m	Mjög mikið	Merking	Innan heimatúns og fleiri minja að vænta. Til að ákvarða aldur, eðli og umfang minja
SK-092:002_2	garðlag	legstaður	sést til	hætta	15m	Mjög mikið	Merking	Innan heimatúns og fleiri minja að vænta. Til að ákvarða aldur, eðli og umfang minja
SK-092:004	heimild	útihús	ekki sést til fornleifar	hætta	15m	Mjög mikið	Merking	Innan heimatúns og fleiri minja að vænta. Til að ákvarða aldur, eðli og umfang minja
SK-092:008	heimild	útihús	ekki sést til fornleifar	hætta	15m	Mikið	Engar	Innan heimatúns og fleiri minja að vænta. Til að ákvarða aldur, eðli og umfang minja
SK-092:012	heimild	traðir	ekki sést til fornleifar	hætta	15m	Nokkurt	Merking	Innan heimatúns og fleiri minja að vænta. Til að ákvarða aldur, eðli og umfang minja
SK-092:031	varða	óþekkt	hleðslur signar	hætta	15m	Nokkurt	Merking	Til að koma í veg fyrir skemmdir
SK-092:032_1	tóft	kvíar	hleðslur signar	stór hætta	15m	Mikið	Könnunarskurður/ Vöktun	Til að ákvarða aldur, eðli og umfang minja
SK-092:032_2	tóft	rétt	hleðslur signar	stór hætta	15	Mikið	Könnunarskurður/ Vöktun	Til að ákvarða aldur, eðli og umfang minja
SK-092:033	varða	óþekkt	hleðslur signar	hætta	15m	Nokkurt	Merking	Til að koma í veg fyrir skemmdir
SK-116:015	vegur	leið	sést til	hætta	15m	Nokkurt	Engar	Skráning fullnægjandi mót-vægsaðgerð
SK-116:016	álagablettur		sést til	hætta	15m	Nokkurt	Merking	Til að koma í veg fyrir skemmdir

SK-117:001	bæjarhóll	bústaður	ekki sést til fornleifar	hætta	15m	Mjög mikið	Könnunarskurður/ rannsókn	Innan heimatúns og fleiri minja að vænta. Til að ákvarða aldur, eðli og umfang minja
SK-117:002	heimild	bænhús	ekki sést til fornleifar	hætta	15m	Mjög mikið	Könnunarskurður/ rannsókn	Innan heimatúns og fleiri minja að vænta. Til að ákvarða aldur, eðli og umfang minja
SK-117:004	heimild	útihús	ekki sést til fornleifar	hætta	15m	Mikið	Könnunarskurður/ vöktun	Innan heimatúns og fleiri minja að vænta. Til að ákvarða aldur, eðli og umfang minja
SK-117:005	heimild	hesthús	ekki sést til fornleifar	hætta	15m	Mikið	Könnunarskurður/ vöktun	Innan heimatúns og fleiri minja að vænta. Til að ákvarða aldur, eðli og umfang minja
SK-117:006	heimild	fjárhús	ekki sést til fornleifar	stórhætta	15m	Mikið	Könnunarskurður/ vöktun	Innan heimatúns og fleiri minja að vænta. Til að ákvarða aldur, eðli og umfang minja
SK-117:007	heimild	fjós	ekki sést til fornleifar	stórhætta	15m	Mikið	Könnunarskurður/ vöktun	Innan heimatúns og fleiri minja að vænta. Til að ákvarða aldur, eðli og umfang minja
SK-117:008	heimild	útihús	ekki sést til fornleifar	stórhætta	15m	Mikið	Könnunarskurður/ vöktun	Innan heimatúns og fleiri minja að vænta. Til að ákvarða aldur, eðli og umfang minja
SK-117:009	garðlag	landamenki	hleðslur signar	hætta	15m	Nokkurt	Könnunarskurður/ vöktun	Innan heimatúns og fleiri minja að vænta. Til að ákvarða aldur, eðli og umfang minja
SK-117:013_1	hús	rafstöð	hleðslur standa	hætta	15m	Mikið	Merkning	Til að koma í veg fyrir skemmdir
SK-117:013_2	hús	rafstöð	hleðslur standa	hætta	15m	Mikið	Merkning	Til að koma í veg fyrir skemmdir
SK-117:023	heimild	áveita	ekki sést til fornleifar	engin hætta	15m	Lítið	Engar	Skráning fullnægjandi mót-vægisáðgerð
SK-117:024	heimild	kvíar	ekki sést til fornleifar	engin hætta	15m	Lítið	Engar	Skráning fullnægjandi mót-vægisáðgerð
SK-117:025	heimild	hesthús	ekki sést til fornleifar	hætta	15m	Mikið	Könnunarskurður/ vöktun	Innan heimatúns og fleiri minja að vænta. Til að ákvarða aldur, eðli og umfang minja
SK-117:026	þúst	hesthús	sést til	hætta	15m	Mjög mikið	Könnunarskurður/ vöktun	Innan heimatúns og fleiri minja að vænta. Til að ákvarða aldur, eðli og umfang minja
SK-117:027_1	heimild	traðir	ekki sést til fornleifar	stórhætta	15m	Nokkurt	Merkning	Innan heimatúns og fleiri minja að vænta. Til að ákvarða aldur, eðli og umfang minja

SK-117:027_2	heimild		traðir	ekki sést til fornleifar	hætta	15m	Nokkurt	Merking	Innan heimatúns og fleiri minja að vænta. Til að ákvarða aldur, eðli og umfang minja
SK-117:027_3	heimild	vað		ekki sést til fornleifar	engin hætta	15m	Lítið	Engar	Skráning fullnægjandi mót-vægsaðgerð
SK-117:028	heimild	mógrafir		ekki sést til fornleifar	engin hætta	15m	Nokkurt	Engar	Skráning fullnægjandi mót-vægsaðgerð
SK-117:032_1	heimild	kartóflugarður		hleðslur signar	hætta	15m	Lítið	Merking	Skráning fullnægjandi mót-vægsaðgerð
SK-117:032_2	tóft		skemma	hleðslur standa grónar	hætta	15m	Mjög mikið	Könnunarskurður/vöktun	Innan heimatúns og fleiri minja að vænta. Til að ákvarða aldur, eðli og umfang minja
SK-117:040	heimild		brunnur	ekki sést til fornleifar	stórhætta	15m	Nokkurt	Könnunarskurður/vöktun	Innan heimatúns og fleiri minja að vænta. Til að ákvarða aldur, eðli og umfang minja
SK-117:041	heimild		fjánhús	ekki sést til fornleifar	stórhætta	15m	Mikið	Könnunarskurður/vöktun	Innan heimatúns og fleiri minja að vænta. Til að ákvarða aldur, eðli og umfang minja
SK-117:042	heimild		hesthús	ekki sést til fornleifar	stórhætta	15m	Mikið	Könnunarskurður/vöktun	Innan heimatúns og fleiri minja að vænta. Til að ákvarða aldur, eðli og umfang minja
SK-117:043	heimild		mylla	ekki sést til fornleifar	hætta	15m	Lítið	Engar	Skráning fullnægjandi mót-vægsaðgerð
SK-117:044	garðlag		kálgarður	hleðslur útflattar	hætta	15m	Nokkurt	Merking	Til að koma í veg fyrir skemmdir
SK-118:001	bæjarhóll		bústaður	sést til	hætta	15m	Mjög mikið	Könnunarskurður/rannsókn	Innan heimatúns og fleiri minja að vænta. Til að ákvarða aldur, eðli og umfang minja
SK-118:002	tóft		útihús	hleðslur standa grónar	hætta	15m	Mjög mikið	Könnunarskurður/rannsókn	Innan heimatúns og fleiri minja að vænta. Til að ákvarða aldur, eðli og umfang minja
SK-118:003	tóft		útihús	hleðslur signar	hætta	15m	Mjög mikið	Könnunarskurður/rannsókn	Innan heimatúns og fleiri minja að vænta. Til að ákvarða aldur, eðli og umfang minja
SK-118:004	tóft		útihús	hleðslur signar	hætta	15m	Mjög mikið	Könnunarskurður/rannsókn	Innan heimatúns og fleiri minja að vænta. Til að ákvarða aldur, eðli og umfang minja

SK-118:005	heimild	útiðhús	ekki sést til fornleifar	hætta	15m	Mikið	Könnunarskurður/ rannsókn	Innan heimatúns og fleiri minja að vænta. Til að ákvarða aldur, eðli og umfang minja
SK-118:006	þúst	útiðhús	sést til	hætta	15m	Mjög mikið	Könnunarskurður/ rannsókn	Innan heimatúns og fleiri minja að vænta. Til að ákvarða aldur, eðli og umfang minja
SK-118:019	heimild	mógrafir	ekki sést til fornleifar	hætta	15m	Lítið	Engar	Skráning fullnægjandi mót-vægisáðgerð
SK-118:020	heimild	rista	ekki sést til fornleifar	hætta	15m	Lítið	Engar	Skráning fullnægjandi mót-vægisáðgerð
SK-118:021	þúst	útiðhús	sést til	hætta	15m	Mjög mikið	Könnunarskurður/ vöktun	Innan heimatúns og fleiri minja að vænta. Til að ákvarða aldur, eðli og umfang minja
SK-118:022	gata	leið	sést til	hætta	15m	Nokkurt	Engar	Skráning fullnægjandi mót-vægisáðgerð
SK-118:024	varða	samgöngubót	hleðslur signar	hætta	15m	Nokkurt	Merkning	Til að koma í veg fyrir skemmdir
SK-118:040	tóft	útiðhús	hleðslur signar	hætta	15m	Mikið	Merkning	Til að koma í veg fyrir skemmdir
SK-118:041	garðlag	túngarður		hætta	15m	Mikið	Merkning	Til að koma í veg fyrir skemmdir
SK-120:001	bæjarhóll	bústaður	sést til	hætta	15m	Mjög mikið	Könnunarskurður/ rannsókn	Innan heimatúns og fleiri minja að vænta. Til að ákvarða aldur, eðli og umfang minja
SK-120:002	heimild	útiðhús	ekki sést til fornleifar	hætta	15m	Mikið	Könnunarskurður/ rannsókn	Innan heimatúns og fleiri minja að vænta. Til að ákvarða aldur, eðli og umfang minja
SK-120:007	garðlag	túngarður	hleðslur signar	hætta	15m	Mikið	Könnunarskurður/ rannsókn	Innan heimatúns og fleiri minja að vænta. Til að ákvarða aldur, eðli og umfang minja
SK-120:027	dæld	mylla	sést til	hætta	15m	Nokkurt	Könnunarskurður/ vöktun	Innan heimatúns og fleiri minja að vænta. Til að ákvarða aldur, eðli og umfang minja
SK-122:001	bæjarhóll	bústaður	sést til	hætta	15m	Mjög mikið	Merkning	Rétt utan áhrifsvæðis
SK-122:011	heimild	þvottalaug	ekki sést til fornleifar	hætta	15m	Nokkurt	Engar	Skráning fullnægjandi mót-vægisáðgerð
SK-122:022	renna	landamerki	sést til	stórhætta	15m	Nokkurt	Engar	Skráning fullnægjandi mót-vægisáðgerð
SK-122:023	náma	mógrafir	sést til	hætta	15m	Nokkurt	Engar	Skráning fullnægjandi mót-vægisáðgerð

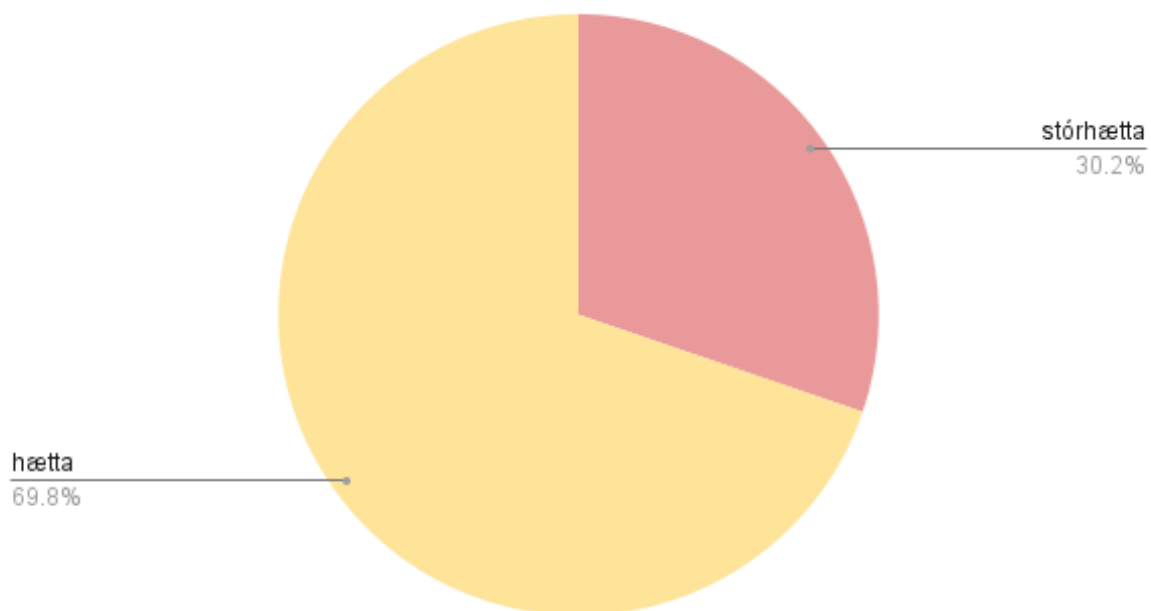
SK-122:024	tóft		óþekkt	hleðslur standa grónar	hætta	15m	Milkið	Merkning	Til að koma í veg fyrir skemmdir
SK-122:025	þúst		óþekkt	sést til	hætta	15m	Nokkurt	Merkning	Til að koma í veg fyrir skemmdir
SK-123:001_1	bæjarhóll		bústaður	sést til	hætta	15m	Mjög milkið	Merkning	Rétt utan áhrifsvæðis
SK-123:001_2	heimild		útihús	ekki sést til fornleifar	hætta	15m	Milkið	Merkning	Innan heimatúns og fleiri minja að vænta. Til að ákvarða aldur, eðli og umfang minja
SK-123:002	heimild		bænhús	sést til	hætta	15m	Mjög milkið	Merkning	Innan heimatúns og fleiri minja að vænta. Til að ákvarða aldur, eðli og umfang minja
SK-123:003	öskuhaugur		álagablettur	ekki sést til fornleifar	hætta	15m	Mjög milkið	Merkning	Innan heimatúns og fleiri minja að vænta. Til að ákvarða aldur, eðli og umfang minja
SK-123:010	heimild		leið	ekki sést til fornleifar	hætta	15m	Lítið	Engar	Skráning fullnægjandi mót-vægsaðgerð
SK-123:020	heimild		vað	ekki sést til fornleifar	hætta	15m	Lítið	Engar	Skráning fullnægjandi mót-vægsaðgerð
SK-123:021	tóft		óþekkt	hleðslur útflattar	hætta	15m	Milkið	Merkning	Til að koma í veg fyrir skemmdir
SK-123:022	tóft		stekkur	hleðslur standa grónar	hætta	15m	Milkið	Merkning	Til að koma í veg fyrir skemmdir
SK-123:029	heimild			ekki sést til fornleifar	engin hætta	15m	Lítið	Engar	Skráning fullnægjandi mót-vægsaðgerð
SK-123:030	heimild		túngarður	ekki sést til fornleifar	hætta	15m	Milkið	Merkning	Innan heimatúns og fleiri minja að vænta. Til að ákvarða aldur, eðli og umfang minja
SK-125:032_1	gata		leið	sést til	hætta	15m	Nokkurt	Engar	Skráning fullnægjandi mót-vægsaðgerð
SK-125:032_2	varða		samgöngubót	hleðslur signar	hætta	15m	Nokkurt	Merkning	Til að koma í veg fyrir skemmdir
SK-125:055	gata		vað	sést til	hætta	15m	Nokkurt	Engar	Skráning fullnægjandi mót-vægsaðgerð
SK-126:022	hleðsla		skotbyrgi	hleðslur standa grónar	hætta	15m	Milkið	Merkning	Til að koma í veg fyrir skemmdir
SK-126:022	hleðsla		skotbyrgi	hleðslur standa grónar	hætta	15m	Nokkurt	Merkning	Til að koma í veg fyrir skemmdir

SK-126:024_1	heimild	vað	sést til	hætta	15m	Lítið	Engar	Skráning fullnægjandi mót-vægisaðgerð
SK-126:024_2	vegur	leið	sést til	stórhætta	15m	Nokkurt	Engar	Skráning fullnægjandi mót-vægisaðgerð
SK-126:027	varða	óþekkt	sést til	hætta	15m	Nokkurt	Merking	Til að koma í veg fyrir skemmdir
SK-126:029	varða	samgöngubót	sést til	hætta	15m	Nokkurt	Merking	Til að koma í veg fyrir skemmdir
SK-126:030	varða	óþekkt	sést til	hætta	15m	Nokkurt	Merking	Til að koma í veg fyrir skemmdir
SK-170:009	varða	landamerki	hleðslur signar	hætta	15m	Nokkurt	Merking	Til að koma í veg fyrir skemmdir
SK-651:001	vegur	leið	ekki sést til fornleifar	hætta	15m	Lítið	Engar	Skráning fullnægjandi mót-vægisaðgerð
SK-651:001	vegur	leið	ekki sést til fornleifar	hætta	15m	Lítið	Engar	Skráning fullnægjandi mót-vægisaðgerð
SK-651:002	heimild	leið	ekki sést til fornleifar	engin hætta	15m	Lítið	Engar	Skráning fullnægjandi mót-vægisaðgerð
SK-651:003	gata	leið	ekki sést til fornleifar	hætta	15m	Lítið	Engar	Skráning fullnægjandi mót-vægisaðgerð
SK-651:007	vegur	leið	hleðslur signar	stórhætta	15m	Nokkurt	Engar	Skráning fullnægjandi mót-vægisaðgerð
SK-651:010	gata	leið	sést til	hætta	15m	Nokkurt	Engar	Skráning fullnægjandi mót-vægisaðgerð
SK-701:003	gata	leið	sést til	hætta	15m	Nokkurt	Engar	Skráning fullnægjandi mót-vægisaðgerð

## Línukostur A2: Vatnsskarð, vestari leið

Línukostur A2: Vatnsskarð, vestari leið liggur milli Blönduvirkjunar og Varmahlíðar í Skagafirði. Áhrifasvæðið er samanlagt um 24 km langt og gert er ráð fyrir að frá nýju tengivirki í Skagafirði verði lagður 132 kV jarðstrengur að núverandi tengivirki við Varmahlíð. Jarðstrengstengingin var ekki hluti af eldra umhverfismati. Innan áhrifasvæðis voru skráðar 43 fornleifar á 35 minjastöðum. Af þeim eru 13 í stórhættu og 30 í hættu. Minjar innan áhrifasvæðis línukostar A2 tengjast flestar samgöngum og landnýtingu í úthögum. Ólíkt línukosti A1 er ráðgert að jarðstrengurinn liggi að mestu í úthögum.

### Hættumat fornleifa innan línukostar A2: Vatnsskarð, vestari leið

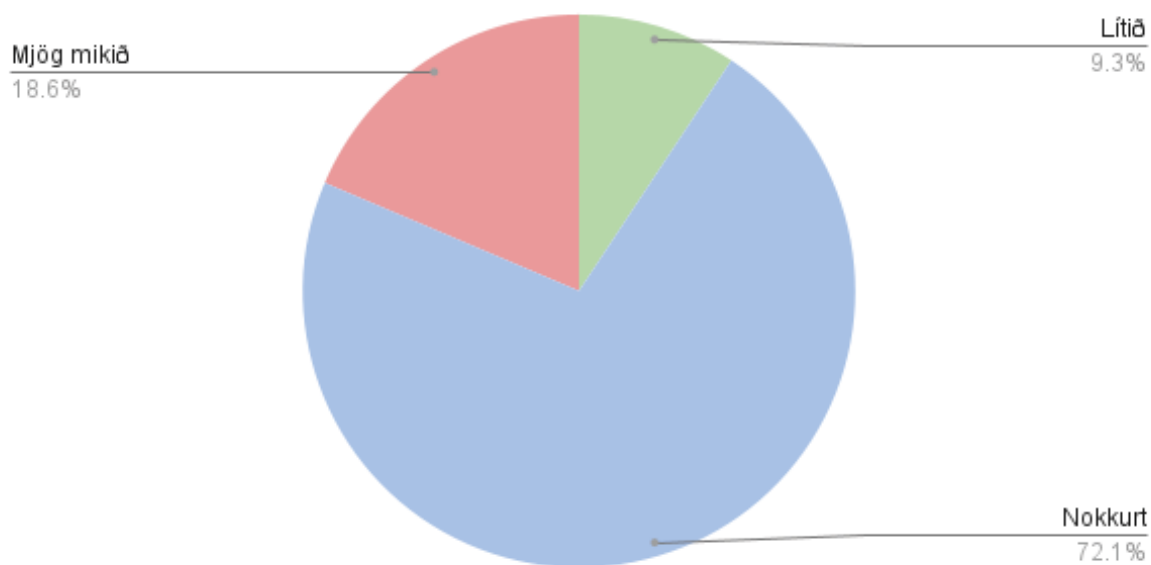


*Hættumat fornleifa innan línukostar A2: Vatnsskarð, vestari leið. Rúmlega helmingur fornleifanna er í hættu og ljóst að áhrifin af framkvæmdinni eru umtalsverð.*

Samtals teljast átta fornleifar hafa mjög mikið gildi og allar eru þær í hættu. Einn minjastaðurinn er friðlýstur, Brekkuhús SK-088:005 í landi Brekku, en þar voru skráðar þrjár fornleifar. Minjarnar eru skammt utan við áhrifasvæðið en helgunarsvæði tóftanna er 100 m og svæðin skarast. Búið var í Brekkuhúsum á tímabili, m.a. árið 1875 þegar hinn frægi Bólu-Hjálmar lést þar. Síðar voru byggð beitarhús á sama stað. Fjórthús HV-290:010 voru innan heimatúns jarðarinnar Torfastaða og sjást tóftir þeirra enn. Hólmasel SK-092b:014 er í landi jarðarinnar Viðimýrarsels. Þar eru að öllum líkindum tvö sel (sé tekið mið af heimildum). Umfangsmiklar minjar eru á svæðinu en tvær þeirra lenda í jaðri áhrifasvæðisins, sem klýfur minjaheildina. Í Jökulgerði



## Minjagildi fornleifa innan áhrifasvæðis línukostar A2: Vatnsskarð, vestari leið



*Minjagildi fornleifa innan þessa línukostar helgast án efa á legu þeirra í úthögum og fjallendi.*

HV-273:012 sést óljós þúst á yfirborði en ekki er vitað hvaða hlutverki hún gegndi þótt líklegast sé að þar hafi verið enn eitt býlið. Að líkindum er hægt að forðast rask á öllum þessum stöðum og merking er að öllum líkindum fullnægjandi mótvægisáðgerð. Engin fornleif flokkaðist með mikið minjagildi og er ástæðan að öllum líkindum sú að svæðið er víða fjarri byggð og hátt í hlíðinni. Alls taldist 31 fornleif hafa nokkurt minjagildi og eru vörður og aðrar samgönguminjar áberandi. Af þeim teljast 12 í stórhættu en ólíklegt að mikilla mótvægisáðgerða verði krafist. Fjórar fornleifar þóttu hafa lítið minjagildi, engin yfirborðs ummerki fundust um þær og ólíklegt að mótvægisáðgerða verði krafist.

Taflan sýnir allar fornleifar innan línukostar A2: Vámsskarð, vestari leið

Samtala	Tegund	Hlutverk	Ástand	Friðhelgi	Hættumat	Minja- gildi	Líklegar kröfur um mótvægisáðgerðir	Skýring
HV-249:015	örnefni	þvottastaður	ekki sést til fornleifar	15m	stórhætta	Lítið	Engar	Skráning fullnægjandi mót- vægisáðgerð
HV-249:020	heimild	leið	ekki sést til fornleifar	15m	hætta	Lítið	Engar	Skráning fullnægjandi mót- vægisáðgerð
HV-249:021_1	tóft	óþekkt	hleðslur signar	15m	hætta	Nokkurt	Merking	Til að koma í veg fyrir skemmdir
HV-249:021_2	tóft	óþekkt	hleðslur signar	15m	hætta	Nokkurt	Merking	Til að koma í veg fyrir skemmdir
HV-273:012	bæjarstæði	býli	sést til	15m	hætta	Mjög mikið	Merking	Innan túns, líklegt að fleiri minjar leynist undir sverði. Til að ákvarða aldur, eðli og umfang minja
HV-273:020	gata	leið	sést til	15m	stórhætta	Nokkurt	Engar	Skráning fullnægjandi mót- vægisáðgerð
HV-273:029	varða	óþekkt	hleðslur signar	15m	hætta	Nokkurt	Merking	Til að koma í veg fyrir skemmdir
HV-273:030	varða	samgöngubót	hleðslur signar	15m	hætta	Nokkurt	Merking	Til að koma í veg fyrir skemmdir
HV-273:031	gata	leið	sést til	15m	stórhætta	Nokkurt	Engar	Skráning fullnægjandi mót- vægisáðgerð
HV-289:019	gata	leið	sést til	15m	hætta	Nokkurt	Engar	Skráning fullnægjandi mót- vægisáðgerð
HV-289:020	varða	samgöngubót	sést til	15m	hætta	Nokkurt	Merking	Til að koma í veg fyrir skemmdir
HV-289:021	gata	leið	sést til	15m	stórhætta	Nokkurt	Engar	Skráning fullnægjandi mót- vægisáðgerð
HV-289:022	varða	landamerki	sést til	15m	hætta	Nokkurt	Merking	Til að koma í veg fyrir skemmdir
HV-289:023	gata	leið	sést til	15m	stórhætta	Nokkurt	Engar	Skráning fullnægjandi mót- vægisáðgerð
HV-290:009	vegur	leið	sést til	15m	stórhætta	Nokkurt	Engar	Skráning fullnægjandi mót- vægisáðgerð

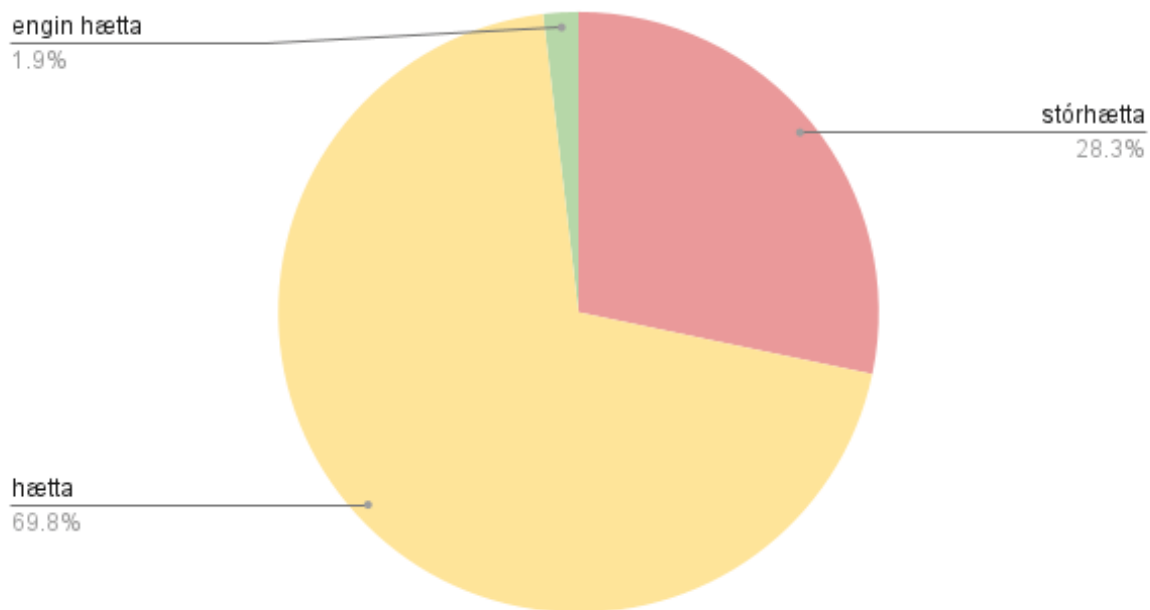
HV-290:010_1	tóft	fjánhús	hleðslur signar	15m	hætta	Mjög mikið	Merking	Innan heimatúns og fleiri minja að vænta. Til að ákvarða aldur, eðli og umfang minja
HV-290:010_2	tóft	fjánhús	hleðslur signar	15m	hætta	Mjög mikið	Merking	Innan heimatúns og fleiri minja að vænta. Til að ákvarða aldur, eðli og umfang minja
HV-290:011	tóft	smalakofi	hleðslur útfattar	15m	hætta	Nokkurt	Merking	Til að koma í veg fyrir skemmdir
HV-292:022_1	varða	samgöngubót	hleðslur standa	15m	hætta	Nokkurt	Merking	Til að koma í veg fyrir skemmdir
HV-292:022_2	varða	samgöngubót	hleðslur standa	15m	stórhætta	Nokkurt	Merking	Til að koma í veg fyrir skemmdir
HV-292:022_3	varða	samgöngubót	hleðslur standa	15m	stórhætta	Nokkurt	Merking	Til að koma í veg fyrir skemmdir
HV-292:023	varða	óþekkt	hleðslur standa	15m	hætta	Nokkurt	Merking	Til að koma í veg fyrir skemmdir
HV-641:001	gata	leið	sést til	15m	stórhætta	Nokkurt	Engar	Skráning fullnægjandi mót- vægisaðgerð
HV-701:002	gata	leið	sést til	15m	stórhætta	Nokkurt	Engar	Skráning fullnægjandi mót- vægisaðgerð
SK-086:030_1	varða	óþekkt	hleðslur signar	15m	hætta	Nokkurt	Merking	Til að koma í veg fyrir skemmdir
SK-086:030_2	varða	óþekkt	hleðslur útfattar	15m	stórhætta	Nokkurt	Merking	Til að koma í veg fyrir skemmdir
SK-086:033	varða	óþekkt	sést til	15m	hætta	Nokkurt	Merking	Til að koma í veg fyrir skemmdir
SK-087:020	þúst	óþekkt	ekki sést til fornleifar	15m	hætta	Nokkurt	Merking	Til að koma í veg fyrir skemmdir
SK-087:021	varða	óþekkt	hleðslur signar	15m	hætta	Nokkurt	Merking	Til að koma í veg fyrir skemmdir
SK-088:005_1	tóft	býli/beitarhús	hleðslur standa grónar	100m	hætta	Mjög mikið	Merking	Utan áhrifsvæðis, friðlýstar minjar
SK-088:005_2	tóft	hesthús	hleðslur signar	100m	hætta	Mjög mikið	Merking	Utan áhrifsvæðis, friðlýstar minjar
SK-088:005_3	þúst	útihús	sést til	100m	hætta	Mjög mikið	Merking	Utan áhrifsvæðis, friðlýstar minjar
SK-088:024	heimild	vað	ekki sést til fornleifar	15m	hætta	Lítið	Engar	Skráning fullnægjandi mót- vægisaðgerð

SK-091:007	varða	óþekkt		sést til	15m	hætta	Nokkurt	Merking	Til að koma í veg fyrir skemmdir
SK-091:008	tóft	smalakofi		hleðslur útflyttar	15m	hætta	Nokkurt	Merking	Til að koma í veg fyrir skemmdir
SK-091:016	varða	óþekkt		sést til	15m	hætta	Nokkurt	Merking	Til að koma í veg fyrir skemmdir
SK-091:021	tóft	heystæði		hleðslur signar	15m	hætta	Nokkurt	Merking	Til að koma í veg fyrir skemmdir
SK-092:031	varða	óþekkt		hleðslur signar	15m	hætta	Nokkurt	Merking	Til að koma í veg fyrir skemmdir
SK-092b:14_1	tóft	sel		hleðslur signar	15m	hætta	Mjög mikið	Merking	Innan túns, líklegt að fleiri minjar leynist undir sverði. Til að ákvarða aldur, eðli og umfang minja
SK-092b:14_2	tóft	óþekkt		hleðslur standa grónar	15m	hætta	Mjög mikið	Merking	Innan túns, líklegt að fleiri minjar leynist undir sverði. Til að ákvarða aldur, eðli og umfang minja
SK-651:001	vegur	leið		ekki sést til fornleifar	15m	hætta	Lítið	Engar	Skráning fullnægjandi mót- vægisáðgerð
SK-651:006	vegur	leið		sést til	15m	stórhætta	Nokkurt	Engar	Skráning fullnægjandi mót- vægisáðgerð
SK-651:008	gata	leið		sést til	15m	stórhætta	Nokkurt	Engar	Skráning fullnægjandi mót- vægisáðgerð

## Línukostur A2: Vatnsskarð, eystri leið

Línukostur A2: eystri leið liggur milli Blönduvirkjunar og Varmahlíðar í Skagafirði, um Vatnsskarð. Nyrsti hluti áhrifasvæðisins þ.e. 132 kV jarðstrengur frá nýju tengivirki í Skagafirði að núverandi tengivirki við Varmahlíð (ekki hluti af fyrra mati) liggur austar en í línukosti A2: vestari leið, að öðru leyti er lega þeirra eins. Áhrifasvæðið er samanlagt um 25 km langt og gert er ráð fyrir að umræddur línukostur verði plægður í jörðu að hluta í Skagafirði. Innan áhrifasvæðis voru skráðar 53 fornleifar á 43 minjastöðum. Af þeim eru 15 í stórhættu og 37 í hættu en einungs ein telst ekki í neinni hættu. Minjar innan áhrifasvæðis línukostar A2 tengjast flestar samgöngum og landnýtingu í úthögum. Ólíkt línukosti A1 er ráðgert að jarðstrengurinn liggi að mestu í úthögum.

### Hættumat fornleifa innan línukostar A2: Vatnsskarð, eystri leið



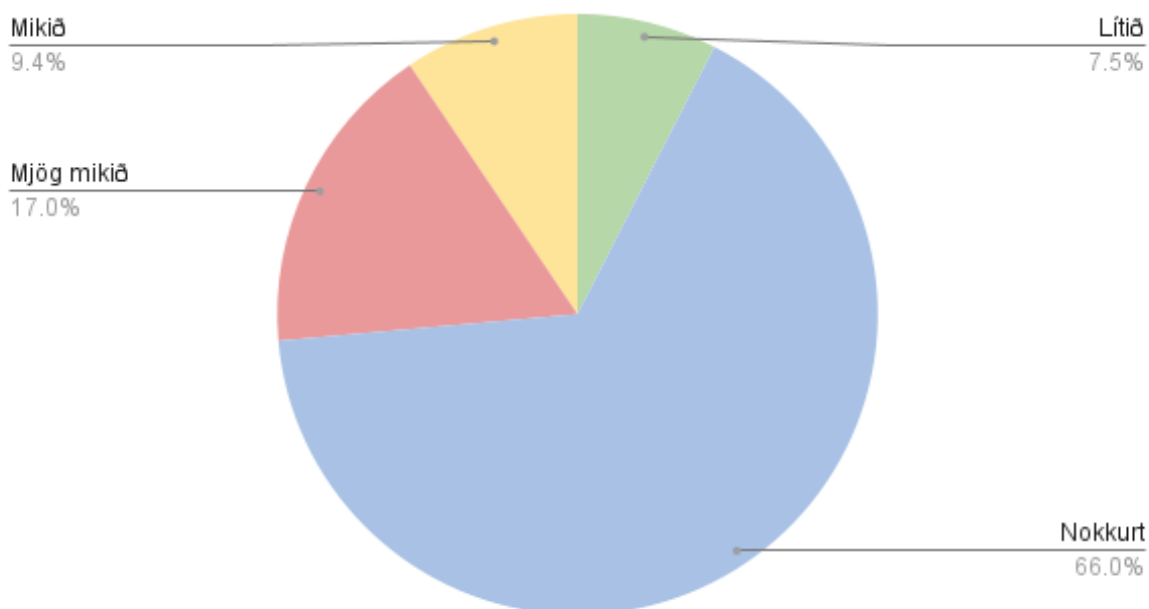
*Hættumat fornleifa innan línukostar A2: Vatnsskarð, eystri leið. Rúmlega fjórðungur fornleifanna er í hættu og ljóst að áhrifin af framkvæmdinni eru umtalsverð.*

Samtals teljast níu fornleifar hafa mjög mikið gildi og allar eru þær í hættu. Fjárhús HV-290:010 voru innan heimatúns jarðarinnar Torfastaða og sjást tóftir þeirra enn. Hólmasel SK-092b:014 er í landi jarðarinnar Víðimýrarsels. Þar eru að öllum líkindum tvö sel (sé tekið mið af heimildum). Umfangsmiklar minjar eru á svæðinu en tvær þeirra lenda í jaðri áhrifasvæðisins, sem klýfur minjaheildina. Í Jökulgerði HV-273:012 sést óljós þúst á yfirborði en ekki er vitað hvaða hlutverki hún gegndi þótt líklegast sé að þar hafi verið enn eitt býlið. Bæjarhóll Víðimýrar SK-091:001 og

Víðmýrarkirkja SK-092:002 eru í jaðri svæðisins. Í öllum tilfellum eru fornleifarnar þó í nokkurri fjarlægð frá miðlínu framkæmda og því ætti að vera hægt að tryggja það að framkvæmdir raski þeim ekki með merkingu.

Fimm fornleifar töldust hafa mikið minjagildi. Allar tengjast þær fjárbúskap í úthögum fyrir utan eina, útihús SK-092:008 (sem er horfið af yfirborði). Af þessum stöðum eru það einungis tóftir SK-092:032 sem töldust í stórhættu og er líklegt að fornleifarannsóknna verði krafist þar. Samtals töldust 35 fornleifar hafa nokkurt minjagildi, meirihluti þeirra voru vörður og samgönguminjar. 11 fornleifar teljast í stórhættu en ólíklegt að mikilla mótvægisáðgerða verði krafist, um hluta af leiðum er að ræða í öllum tilvikum. Fjórar fornleifar töldust hafa lítið minjagildi, ummerki eru horfin um þær allar og ólíklegt að mótvægisáðgerða verði krafist.

Minjagildi fornleifa innan línukostar A2: Vatnsskarð, eystri leið



*Minjagildi fornleifa innan þessa línukostar helgast án efa af legu þess í úthögum og fjallendi að mestu.*

Taflan sýnir allar fornléifar innan línukostar A2: Vatnsskarð, eystri leið

Samtala	Tegund	Hlutverk	Ástand	Friðhelgi	Hættumat	Minja-gildi	Liklegar kröfur um mótvægisáðgerðir	Skýring
HV-249:015	örnefni	þvottastaður	ekki sést til fornléifar	15m	stórhætta	Lítið	Engar	Skráning fullnægjandi mót-vægisáðgerð
HV-249:020	heimild	leið	ekki sést til fornléifar	15m	hætta	Lítið	Engar	Skráning fullnægjandi mót-vægisáðgerð
HV-249:021_1	tóft	óþekkt	hleðslur signar	15m	hætta	Nokkurt	Merking	Til að koma í veg fyrir skemmdir
HV-249:021_2	tóft	óþekkt	hleðslur signar	15m	hætta	Nokkurt	Merking	Til að koma í veg fyrir skemmdir
HV-273:012	bæjarstæði	býli	sést til	15m	hætta	Mjög mikið	Merking	Innan túns, líklegt að fleiri minjar leynist undir sverði. Til að ákvarða aldur, eðli og umfang minja
HV-273:020	gata	leið	sést til	15m	stórhætta	Nokkurt	Engar	Skráning fullnægjandi mót-vægisáðgerð
HV-273:029	varða	óþekkt	hleðslur signar	15m	hætta	Nokkurt	Merking	Til að koma í veg fyrir skemmdir
HV-273:030	varða	samgöngubót	hleðslur signar	15m	hætta	Nokkurt	Merking	Til að koma í veg fyrir skemmdir
HV-273:031	gata	leið	sést til	15m	stórhætta	Nokkurt	Engar	Skráning fullnægjandi mót-vægisáðgerð
HV-289:019	gata	leið	sést til	15m	hætta	Nokkurt	Engar	Skráning fullnægjandi mót-vægisáðgerð
HV-289:020	varða	samgöngubót	sést til	15m	hætta	Nokkurt	Merking	Til að koma í veg fyrir skemmdir
HV-289:021	gata	leið	sést til	15m	stórhætta	Nokkurt	Engar	Skráning fullnægjandi mót-vægisáðgerð
HV-289:022	varða	landamerki	sést til	15m	hætta	Nokkurt	Merking	Til að koma í veg fyrir skemmdir
HV-289:023	gata	leið	sést til	15m	stórhætta	Nokkurt	Engar	Skráning fullnægjandi mót-vægisáðgerð
HV-290:009	vegur	leið	sést til	15m	stórhætta	Nokkurt	Engar	Skráning fullnægjandi mót-vægisáðgerð
HV-290:010_1	tóft	fjárhús	hleðslur signar	15m	hætta	Mjög mikið	Merking	Innan heimatúns og fleiri minja að vænta. Til að ákvarða aldur, eðli og umfang minja
HV-290:010_2	tóft	fjárhús	hleðslur signar	15m	hætta	Mjög mikið	Merking	Innan heimatúns og fleiri minja að vænta. Til að ákvarða aldur, eðli og umfang minja

HV-290:011	tóft	smalakofi	hleðslur útflattar	15m	hætta	Nokkurt	Merking	Til að koma í veg fyrir skemmdir
HV-292:022_1	varða	samgöngubót	hleðslur standa	15m	hætta	Nokkurt	Merking	Til að koma í veg fyrir skemmdir
HV-292:022_2	varða	samgöngubót	hleðslur standa	15m	stórhætta	Nokkurt	Merking	Til að koma í veg fyrir skemmdir
HV-292:022_3	varða	samgöngubót	hleðslur standa	15m	stórhætta	Nokkurt	Merking	Til að koma í veg fyrir skemmdir
HV-292:023	varða	óþekkt	hleðslur standa	15m	hætta	Nokkurt	Merking	Til að koma í veg fyrir skemmdir
HV-641:001	gata	leið	sést til	15m	stórhætta	Nokkurt	Engar	Skráning fullnægjandi mót-vægisaðgerð
HV-701:002	gata	leið	sést til	15m	stórhætta	Nokkurt	Engar	Skráning fullnægjandi mót-vægisaðgerð
SK-086:030_1	varða	óþekkt	hleðslur signar	15m	hætta	Nokkurt	Merking	Til að koma í veg fyrir skemmdir
SK-086:030_2	varða	óþekkt	hleðslur útflattar	15m	stórhætta	Nokkurt	Merking	Til að koma í veg fyrir skemmdir
SK-086:033	varða	óþekkt	sést til	15m	hætta	Nokkurt	Merking	Til að koma í veg fyrir skemmdir
SK-087:020	þúst	óþekkt	ekki sést til fornleifar	15m	hætta	Nokkurt	Merking	Til að koma í veg fyrir skemmdir
SK-087:021	varða	óþekkt	hleðslur signar	15m	hætta	Nokkurt	Merking	Til að koma í veg fyrir skemmdir
SK-088:009_1	tóft+garðlag	beitarhús	hleðslur signar	15m	hætta	Mikið	Merking	Til að koma í veg fyrir skemmdir
SK-088:009_2	garðlag	túngarður	hleðslur signar	15m	hætta	Mikið	Merking	Til að koma í veg fyrir skemmdir
SK-088:010_1	varða	samgöngubót	hleðslur útflattar	15m	hætta	Nokkurt	Merking	Til að koma í veg fyrir skemmdir
SK-088:010_2	varða	óþekkt	hleðslur útflattar	15m	hætta	Nokkurt	Merking	Til að koma í veg fyrir skemmdir
SK-088:011	heimild	leið	ekki sést til fornleifar	15m	stórhætta	Lítið	Engar	Skráning fullnægjandi mót-vægisaðgerð
SK-088:027	örnefni	mógrafir	ekki sést til fornleifar	15m	engin hætta	Lítið	Engar	Skráning fullnægjandi mót-vægisaðgerð
SK-091:007	varða	óþekkt	sést til	15m	hætta	Nokkurt	Merking	Til að koma í veg fyrir skemmdir
SK-091:008	tóft	smalakofi	hleðslur útflattar	15m	hætta	Nokkurt	Merking	Til að koma í veg fyrir skemmdir
SK-091:015	varða	óþekkt	hleðslur signar	15m	hætta	Nokkurt	Merking	Til að koma í veg fyrir skemmdir
SK-091:016	varða	óþekkt	sést til	15m	hætta	Nokkurt	Merking	Til að koma í veg fyrir skemmdir
SK-091:018	varða	óþekkt	hleðslur signar	15m	hætta	Nokkurt	Merking	Til að koma í veg fyrir skemmdir
SK-091:021	tóft	heystæði	hleðslur signar	15m	hætta	Nokkurt	Merking	Til að koma í veg fyrir skemmdir
SK-092:001	bæjarhóll	bústaður	sést til	15m	hætta	Mjög mikið	Merking	Innan heimatúns og fleiri minja að vænta. Til að ákvarða aldur, eðli og umfang minja

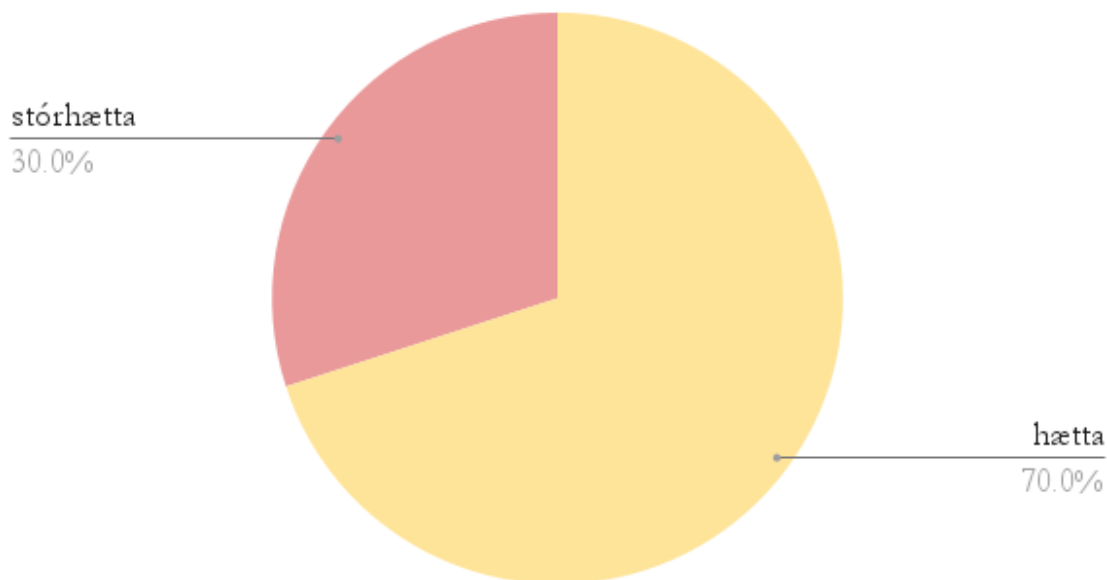


SK-092:002_1	hús	kirkyja	undir þaki	15m	hætta	Mjög mikið	Merking	Innan heimatúns og fleiri minja að vænta. Til að ákvarða aldur, eðli og umfang minja
SK-092:002_2	garðlag	legstaður	sést til	15m	hætta	Mjög mikið	Merking	Innan heimatúns og fleiri minja að vænta. Til að ákvarða aldur, eðli og umfang minja
SK-092:004	heimild	útihús	ekki sést til fornleifar	15m	hætta	Mjög mikið	Merking	Innan heimatúns og fleiri minja að vænta. Til að ákvarða aldur, eðli og umfang minja
SK-092:008	heimild	útihús	ekki sést til fornleifar	15m	hætta	Mikið	Engar	Innan heimatúns og fleiri minja að vænta. Til að ákvarða aldur, eðli og umfang minja
SK-092:012	heimild	traðir	ekki sést til fornleifar	15m	hætta	Nokkurt	Merking	Innan heimatúns og fleiri minja að vænta. Til að ákvarða aldur, eðli og umfang minja
SK-092:032_1	tóft	kvíar	hleðslur signar	15m	stórhætta	Mikið	Könnunarskurður/ Vöktun	Til að ákvarða aldur, eðli og umfang minja
SK-092:032_2	tóft	rétt	hleðslur signar	15m	stórhætta	Mikið	Könnunarskurður/ Vöktun	Til að ákvarða aldur, eðli og umfang minja
SK-092:033	varða	óþekkt	hleðslur signar	15m	hætta	Nokkurt	Merking	Til að koma í veg fyrir skemmdir
SK-092b:14_1	tóft	sel	hleðslur signar	15m	hætta	Mjög mikið	Merking	Innan túns, líklegt að fleiri minjar leynist undir sverði. Til að ákvarða aldur, eðli og umfang minja
SK-092b:14_2	tóft	óþekkt	hleðslur standa grónar	15m	hætta	Mjög mikið	Merking	Innan túns, líklegt að fleiri minjar leynist undir sverði. Til að ákvarða aldur, eðli og umfang minja
SK-651:006	vegur	leið	sést til	15m	stórhætta	Nokkurt	Engar	Skráning fullnægjandi mót-vægisáðgerð

## Línukostur B1: Efrabyggð

Línukostur B1 liggur um Efrabyggð í Skagafirði, nokkuð ofan (vestan) byggðarinnar og var hann hluti af eldra umhverfismati. Áhrifasvæðið er á milli línukosta A1 að sunnan og C2 til austurs og er um 24,7 km að lengd. Svæðið er víða ofarlega í hlíðinni, sem er mýrlend og sundurskorin af lækjum. Alls voru skráðar 44 fornleifar á 40 minjastöðum innan áhrifasvæðis. Alls töldust 13 fornleifar í stórhættu og 31 í hættu innan áhrifasvæðisins. Minjastaðirnir tengjast flestir nýtingu úthaga og samgöngum. Rétt er að ítreka að ekki fékkst leyfi til vettvangsrannsókna í landi jarðarinnar Mælifellsár syðri (nú Mælifellsá og Syðri Mælifellsá II) og er vel hugsanlegt að óskráðar minjar leynst þar þrátt fyrir að heimildir geti þeirra ekki.

### Hættumat fornleifa innan línukostar B1: Efrabyggð

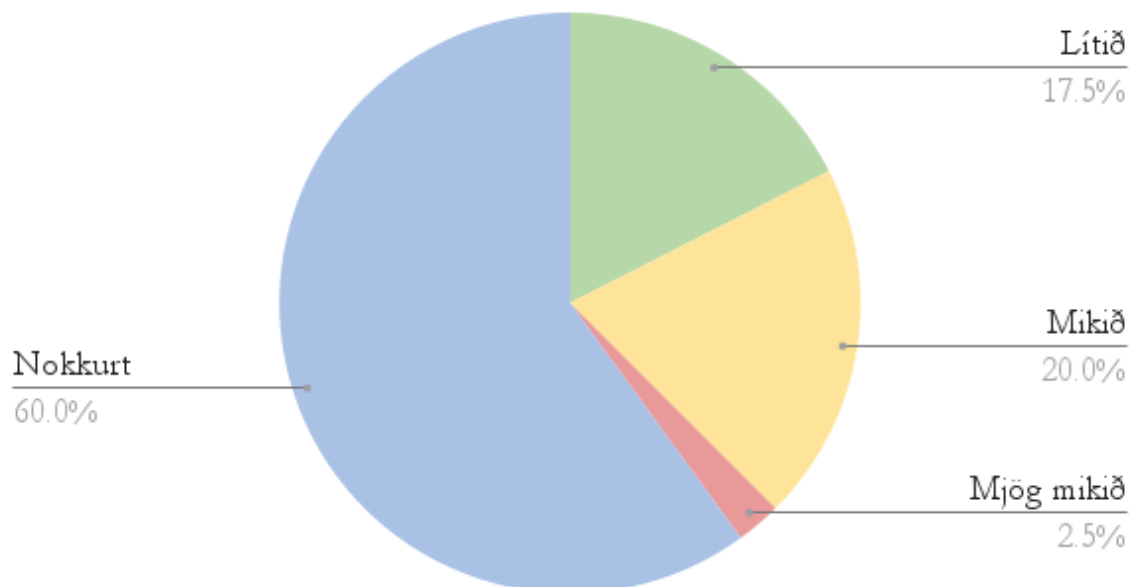


*Hættumat fornleifa innan línukostar B1: Efrabyggð. 30% fornleifanna er í stórhættu sem er hærra hlutfall en í öllum línukostum innan svæðis A.*

Sel SK-121:029 er eini minjastaðurinn sem taldist með *mjög mikið minjagildi* innan áhrifasvæðisins. Þar er stök þúst greinileg á yfirborði en það ætti að vera auðvelt komast hjá raski á henni enda er selið í jafri áhrifasvæðisins. Níu fornleifar töldust hafa *mikið minjagildi* en það voru fimm stekkir, tvær réttir, beitarhús og vörslugarður. Einungis ein þeirra telst í stórhættu, stekkur SK-121:020, og er líklegt að þar verði einhverra fornleifarannsóknra krafist ef línulögnin verður lögð í óbreyttri mynd. Samtals var 26 fornleif flokkuð með *nokkurt minjagildi*, en flestar þeirra voru vörður. Alls teljast 11 fornleifar í stórhættu, aðallega samgönguminjar og ólíklegt að nokkurra mótvægisadgerða verði krafist. Átta fornleifar töldust hafa *lítið minjagildi* og tengdust

flestar efnistöku eða eru horfnar.

### Minjagildi fornleifa innan línukostar B1: Efríbyggð



*Fremur hátt hlutfall fornleifa innan þessa línukostar eru með lítið minjagildi.*

Taflan sýnir allar fornleifar innan línukostar B1: Efribýggð.

Samtala	Tegund	Hlutverk	Ástand	Friðhelgi	Hættumat	Minjagildi	Líklegar kröfur um mótvægisáðgerðir	Skýring
SK-091:007	varða	óþekkt	sést til	15m	hætta	Nokkurt	Merking	Til að koma í veg fyrir skemmdir
SK-091:008	tóft	smalakofi	hleðslur útflattar	15m	hætta	Nokkurt	Merking	Til að koma í veg fyrir skemmdir
SK-091:016	varða	óþekkt	sést til	15m	hætta	Nokkurt	Merking	Til að koma í veg fyrir skemmdir
SK-091:020	varða	óþekkt	sést til	15m	hætta	Nokkurt	Merking	Til að koma í veg fyrir skemmdir
SK-091:021	tóft	heystæði	hleðslur signar	15m	hætta	Nokkurt	Merking	Til að koma í veg fyrir skemmdir
SK-116:020_1	gata	leið	sést til	15m	stórhætta	Lítið	Engar	Skráning fullnægjandi mót-vægisáðgerð
SK-116:020_2	varða	samgöngubót	hleðslur signar	15m	stórhætta	Nokkurt	Merking	Til að koma í veg fyrir skemmdir
SK-116:020_3	varða	samgöngubót	hleðslur signar	15m	stórhætta	Nokkurt	Merking	Til að koma í veg fyrir skemmdir
SK-116:033	varða	landamerki	hleðslur signar	15m	stórhætta	Nokkurt	Merking	Til að koma í veg fyrir skemmdir
SK-116:041	varða	óþekkt	hleðslur signar	15m	hætta	Nokkurt	Merking	Til að koma í veg fyrir skemmdir
SK-117:037_4	garðlag	rétt	hleðslur útflattar	15m	hætta	Mikið	Merking	Innan heimatúns og fleiri minja að vænta. Til að ákvarða aldur, eðli og umfang minja
SK-117:037_5	garðlag	vörslugarður	hleðslur signar	15m	hætta	Mikið	Merking	Innan heimatúns og fleiri minja að vænta. Til að ákvarða aldur, eðli og umfang minja
SK-117:047	varða	óþekkt	hleðslur signar	15m	hætta	Nokkurt	Merking	Til að koma í veg fyrir skemmdir
SK-117:048	varða	óþekkt	hleðslur útflattar	15m	stórhætta	Nokkurt	Merking	Til að koma í veg fyrir skemmdir

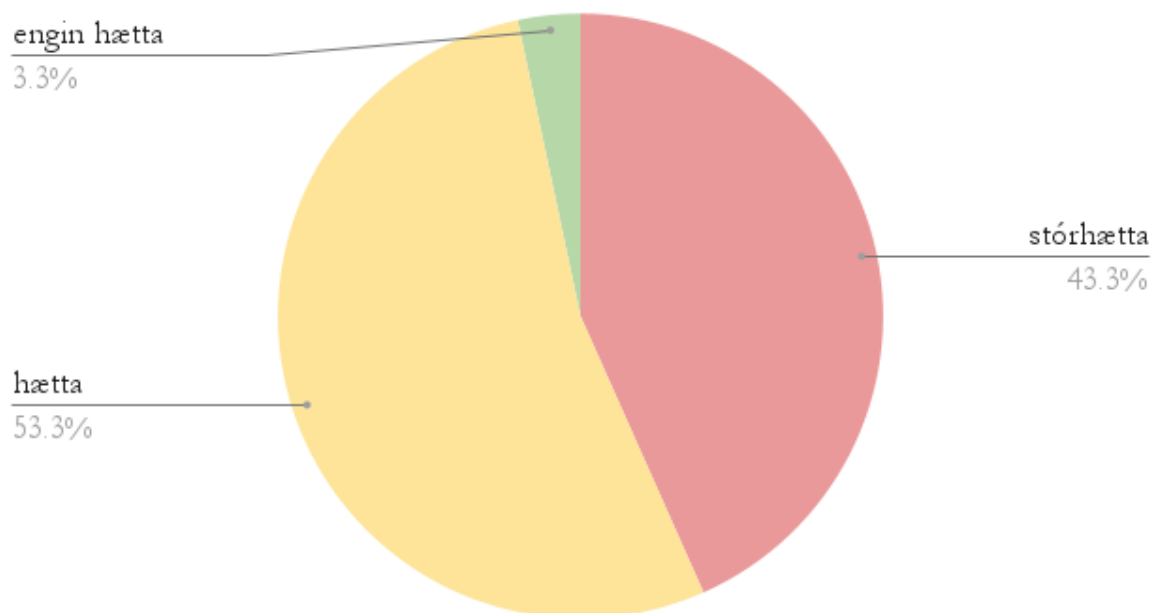
SK-118:028	mann- virki			hleðslur signar	15m	hætta	Nokkurt	Merking	Til að koma í veg fyrir skemmdir
SK-118:030	örnefni			ekki sést til fornleifar	15m	hætta	Lítið	Engar	Skráning fullnægjandi mót- vægisáðgerð
SK-120:029	tóftir	stekkur		ekki sést til fornleifar	15m	hætta	Mikið	Engar	Utan áhrifasvæðis
SK-121:027	tóft	stekkur		hleðslur signar	15m	stórhætta	Mikið	Könnunarskurður/ Vöktun	Til að ákvarða aldur, eðli og um- fang minja
SK-121:028	varða	samgöngubót		hleðslur signar	15m	stórhætta	Nokkurt	Merking	Til að koma í veg fyrir skemmdir
SK-121:029	þúst	sel		sést til	15m	hætta	Mjög mikið	Merking	Innan túns, líklegt að fleiri minjar leynist undir sverði. Til að ákvarða aldur, eðli og umfang minja
SK-122:009	tóft	stekkur		hleðslur signar	15m	hætta	Mikið	Merking	Til að koma í veg fyrir skemmdir
SK-122:016	varða			hleðslur standa grónar	15m	hætta	Nokkurt	Merking	Til að koma í veg fyrir skemmdir
SK-125:018	heimild	rista		ekki sést til fornleifar	15m	hætta	Lítið	Engar	Skráning fullnægjandi mót- vægisáðgerð
SK-125:031	tóft	stekkur		hleðslur signar	15m	hætta	Mikið	Merking	Til að koma í veg fyrir skemmdir
SK-125:032_1	gata	leið		sést til	15m	stórhætta	Nokkurt	Engar	Skráning fullnægjandi mót- vægisáðgerð
SK-125:032_2	varða	samgöngubót		hleðslur signar	15m	hætta	Nokkurt	Merking	Til að koma í veg fyrir skemmdir
SK-125:042	tóft	heystæði/rétt		hleðslur signar	15m	hætta	Mikið	Merking	Til að koma í veg fyrir skemmdir
SK-125:051	varða	óþekkt		sést til	15m	hætta	Nokkurt	Merking	Til að koma í veg fyrir skemmdir
SK-125:052	varða	óþekkt		sést til	15m	stórhætta	Nokkurt	Merking	Til að koma í veg fyrir skemmdir
SK-125:054	varða	óþekkt		sést til	15m	hætta	Nokkurt	Merking	Til að koma í veg fyrir skemmdir
SK-126:029	varða	samgöngubót		sést til	15m	hætta	Nokkurt	Merking	Til að koma í veg fyrir skemmdir

SK-126:030	varða	óþekkt	sést til	15m	hætta	Nokkurt	Merking	Til að koma í veg fyrir skemmdir
SK-127:015	garðlag	landamerki	sést til	15m	stórhætta	Nokkurt	Könnunarskurður	Til að ákvarða aldur, eðli og umfang minja
SK-159:012	heimild	stekkur	ekki sést til fornleifar	15m	hætta	Lítið	Engar	Skráning fullnægjandi mót-vægisáðgerð
SK-159:015	heimild	mógrafir	ekki sést til fornleifar	15m	hætta	Lítið	Engar	Skráning fullnægjandi mót-vægisáðgerð
SK-162:011	heimild	leið	sést til	15m	stórhætta	Nokkurt	Engar	Skráning fullnægjandi mót-vægisáðgerð
SK-162:013	tóft	beitarhús	hleðslur signar	15m	hætta	Mikið	Merking	Til að koma í veg fyrir skemmdir
SK-162:014	heimild	rista	ekki sést til fornleifar	15m	hætta	Lítið	Engar	Skráning fullnægjandi mót-vægisáðgerð
SK-162:015	heimild	mógrafir	ekki sést til fornleifar	15m	hætta	Lítið	Engar	Skráning fullnægjandi mót-vægisáðgerð
SK-162:033	gata	leið	sést til	15m	stórhætta	Nokkurt	Engar	Skráning fullnægjandi mót-vægisáðgerð
SK-220:025	tóft	stekkur	hleðslur signar	15m	hætta	Mikið	Merking	Til að koma í veg fyrir skemmdir
SK-220:032	náttúru-min	þvottastaður	sést til	15m	hætta	Lítið	Engar	Skráning fullnægjandi mót-vægisáðgerð
SK-220:035	tóft		hleðslur signar	15m	hætta	Nokkurt	Merking	Til að koma í veg fyrir skemmdir
SK-220:037	gata	leið	sést til	15m	stórhætta	Nokkurt	Engar	Skráning fullnægjandi mót-vægisáðgerð

## Línukostur B3: Héraðsvötn

Línukostur B3 liggur fast vestan við Héraðsvötn úr Norðurárdal og endar við línukost A2, skammt frá Káragerði SK-177:007. Hann er hluti af eldra umhverfismati en lega hans hefur tekið nokkrum breytingum síðan í eldri úttekt og hefur línun m.a. verið flutt vestar að hluta. Tvær útgáfur þessa línukostar voru skoðaðar á vettvangi sem báðar eru sýndar á korti aftar í skýrslunni. Jafnframt er fjallað um báðar útgáfurnar hér. Áhrifasvæðið er samanlagt um 30 km að lengd. Stór hluti liggur um gróðurýrar áreyrar en ráðgerð lína mun einnig liggja yfir tún og bithaga að hluta. Alls voru skráðar 30 fornleifar á 20 minjastöðum innan þessa svæðis. Af þeim er ein fornleif sem ekki telst í sérstakri hættu vegna framkvæmda, 16 fornleifar í hættu og 13 í stórhættu. Fornleifar innan áhrifasvæðisins eru flestar tengdar landnýtingu í úthögum.

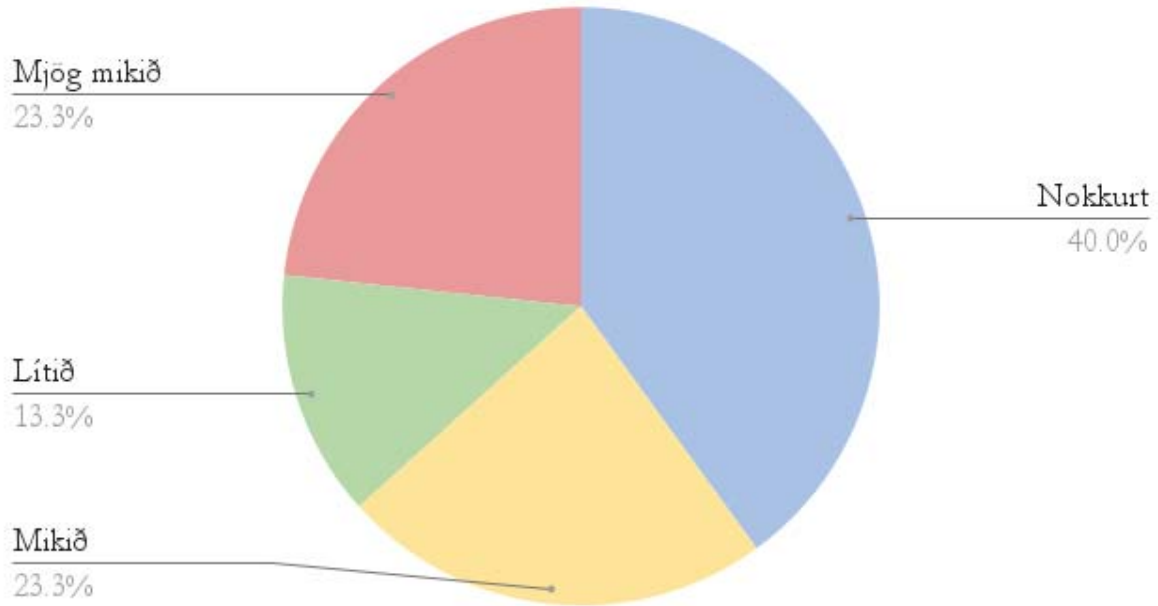
Hættumat fornleifa innan áhrifasvæðis línukostar B3: Héraðsvötn



*Hættumat fornleifa innan línukostar B3: Héraðsvötn. Tæplega helmingur minjanna er í stórhættu sem er hærra hlutfall en í flestum hinna línukostanna.*

Innan áhrifasvæðis línukostar B3 er Káragerði eini minjastaðurinn sem hefur mjög mikið minjagildi. Káragerðis er fyrst getið í heimildum 1713 og ljóst er að þar hefur verið búseta um nokkurt skeið og má sjá sex fornleifar á yfirborði auk túngarðs sem afmarkar svæðið. Verði framkvæmdir á svæðinu líkt og ráðgert er verður að teljast líklegt að einhverra fornleifarannsókna verði krafist. Sjö fornleifar innan áhrifasvæðis hafa mikið minjagildi, af þeim eru sex hluti af sama minjastaðnum, SK-163:018. Þar eru m.a. beitarhús og túngarðar og vísbendingar um eldri minjar undir sverði. Þar sem staðurinn er í meira en 50 m frá miðlínu framkvæmda ætti hann ekki að þurfa að verða

### Minjagildi fornleifa innan línukostar B3: Héraðsvötn



*Líkt og innan hinna línukostanna eru flestar fornleifarnar með nokkurt minjagildi.*

fyrir raski vegna þeirra og því líklegast að aðeins verði krafist merkingar á honum. Sjöundi staðurinn, tóft SK-167:053 er hins vegar í stórhættu og líklegt að gerðar verði kröfur um einhverskonar fornleifarannsóknir á honum ef ráðgerð lega línunar verður eins og áætlun gerir ráð fyrir. Alls eru 12 fornleifar sem skráðar voru innan línukostar B3 sem töldust hafa *nokkurt minjagildi*, aðallega leiðir sem enn sjást. Af þeim eru fjórar í stórhættu en ólíklegt að mótvægisáðgerða verði krafist. Fjórar fornleifar teljast með *lítið minjagildi*, allt eru það staðir sem eru horfnir og lítilla minja er að vænta undir sverði.



Taflan sýnir allar fornleifar innan línukostar B3: Héraðsvatnaleið.

Samtala	Tegund	Hlutverk	Ástand	Fríðhelgi	Hættumat	Minjagildi	Láklegar kröfur um mótvægisáðgerðir	Skýring
SK-096:030	gata	leið	sést til	15m	stórætt	Nokkurt	Engar	Skráning fullnægjandi mótvægisáðgerð
SK-163:014	garðlag	náttthagi	hleðslur útflattar	15m	stórætt	Nokkurt	Könnunarskurður	Til að ákvarða aldur, eðli og umfang minja
SK-163:018_1	tóft	beitarhús	hleðslur standa grónar	15m	ætt	Mikið	Merking	Innan túns, líklegt að fleiri minjar leynist undir sverði. Til að ákvarða aldur, eðli og umfang minja
SK-163:018_2	garðlag	túngarður	hleðslur signar	15m	ætt	Mikið	Merking	Innan túns, líklegt að fleiri minjar leynist undir sverði. Til að ákvarða aldur, eðli og umfang minja
SK-163:018_3	garðlag	túngarður	hleðslur útflattar	15m	ætt	Mikið	Merking	Innan túns, líklegt að fleiri minjar leynist undir sverði. Til að ákvarða aldur, eðli og umfang minja
SK-163:018_4	tóft	beitarhús	hleðslur signar	15m	ætt	Mikið	Merking	Innan túns, líklegt að fleiri minjar leynist undir sverði. Til að ákvarða aldur, eðli og umfang minja
SK-163:018_5	heimild	útihús	ekki sést til fornleifar	15m	ætt	Mikið	Merking	Skráning fullnægjandi mótvægisáðgerð
SK-167:053	tóft	rétt	hleðslur signar	15m	ætt	Mikið	Könnunarskurður	Til að ákvarða aldur, eðli og umfang minja
SK-167:054	gata	leið	sést til	15m	ætt	Nokkurt	Engar	Skráning fullnægjandi mótvægisáðgerð
SK-168:018	gata	leið	sést til	15m	ætt	Nokkurt	Engar	Skráning fullnægjandi mótvægisáðgerð
SK-168:019	gata	leið	sést til	15m	stórætt	Nokkurt	Engar	Skráning fullnægjandi mótvægisáðgerð

SK-169:056	varða	óþekkt	sést til	15m	hætta	Nokkurt	Merking	Til að koma í veg fyrir skemmdir
SK-175:010	heimild	landamerki	ekki sést til forn-leifar	15m	hætta	Lífið	Engar	Skráning fullnægjandi mótvægisáðgerð
SK-175:011	heimild	landamerki	ekki sést til forn-leifar	15m	stórhætta	Lífið	Engar	Skráning fullnægjandi mótvægisáðgerð
SK-176:025	varða	óþekkt	hleðslur standa	15m	hætta	Nokkurt	Engar	Utan svæðis
SK-177:007_1	tóft	útihús	hleðslur útflattar	15m	stórhætta	Mjög mikið	Könnunarskurður/ rannsókn	Innan túns, líklegt að fleiri minjar leynist undir sverði. Til að ákvarða aldur, eðli og umfang minja
SK-177:007_2	tóft	býli	hleðslur signar	15m	stórhætta	Mjög mikið	Könnunarskurður/ rannsókn	Innan túns, líklegt að fleiri minjar leynist undir sverði. Til að ákvarða aldur, eðli og umfang minja
SK-177:007_3	tóft	útihús	hleðslur signar	15m	stórhætta	Mjög mikið	Könnunarskurður/ rannsókn	Innan túns, líklegt að fleiri minjar leynist undir sverði. Til að ákvarða aldur, eðli og umfang minja
SK-177:007_4	tóft	útihús	hleðslur signar	15m	stórhætta	Mjög mikið	Könnunarskurður/ rannsókn	Innan túns, líklegt að fleiri minjar leynist undir sverði. Til að ákvarða aldur, eðli og umfang minja
SK-177:007_5	tóft	útihús	hleðslur útflattar	15m	stórhætta	Mjög mikið	Könnunarskurður/ rannsókn	Innan túns, líklegt að fleiri minjar leynist undir sverði. Til að ákvarða aldur, eðli og umfang minja
SK-177:007_6	tóft	útihús	hleðslur útflattar	15m	stórhætta	Mjög mikið	Könnunarskurður/ rannsókn	Innan túns, líklegt að fleiri minjar leynist undir sverði. Til að ákvarða aldur, eðli og umfang minja
SK-177:007_7	gardlag	túngarður	hleðslur signar	15m	stórhætta	Mjög mikið	Könnunarskurður/ rannsókn	Innan túns, líklegt að fleiri minjar leynist undir sverði. Til að ákvarða aldur, eðli og umfang minja

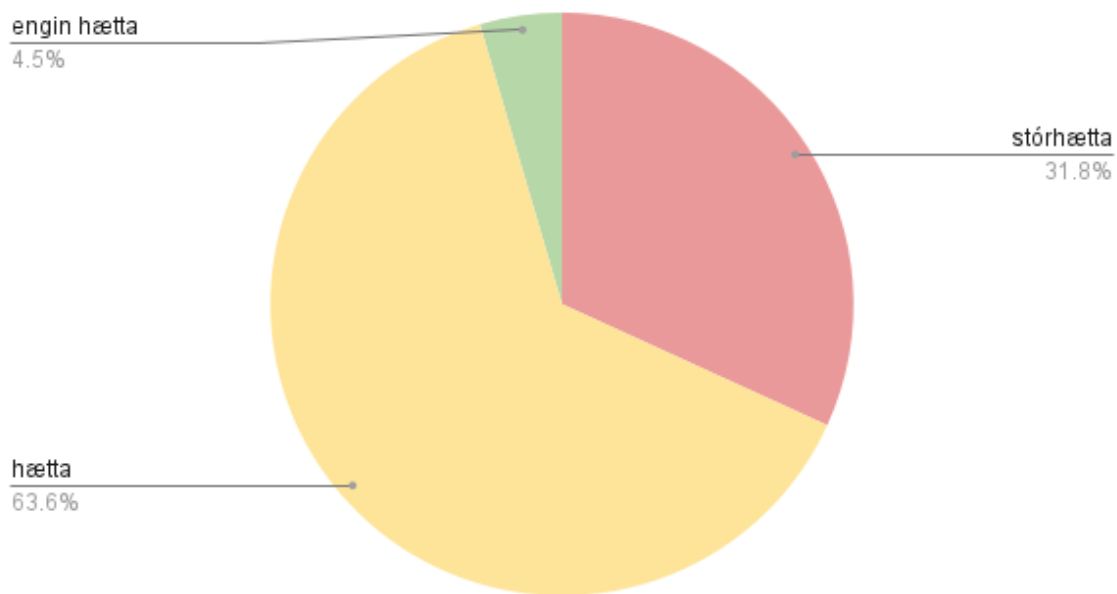
SK-178:031	gata	leið	sést til	15m	hætta	Nokkurt	Engar	Skráning mótvægisáðgerð
SK-220:025	tóft	stekkur	hleðslur signar	15m	hætta	Mikið	Merking	Til að koma í veg fyrir skemmdir
SK-220:032	náttúru- min	þvottastaður	sést til	15m	hætta	Lítið	Engar	Skráning mótvægisáðgerð
SK-220:035	tóft		hleðslur signar	15m	hætta	Nokkurt	Merking	Til að koma í veg fyrir skemmdir
SK-220:037	gata	leið	sést til	15m	stórhætta	Nokkurt	Engar	Skráning mótvægisáðgerð
SK-651:004	gata	leið	sést til	15m	hætta	Nokkurt	Engar	Skráning fullnægjandi mótvægisáðgerð
SK-651:005	heimild	leið	ekki sést til forn- leifar	15m	engin hætta	Lítið	Engar	Skráning fullnægjandi mótvægisáðgerð
SK-651:009	heimild	leið	sést til	15m	stórhætta	Nokkurt	Engar	Skráning fullnægjandi mótvægisáðgerð

## Línukostur B4: Breytingar á Héraðsvatnaleið

Línukostur B4 er ný útfærsla á Héraðsvatnaleið. Hann er um 23 km að lengd og áhrifasvæðið hefur ekki verið tekið út áður. Línan liggur til vesturs frá línukosti A2 í landi Kirkjuhóls og sameinast línukosti C1 í Norðurárdal. Línan liggur um áreyrar, vallendi og tún. Innan áhrifasvæðis línukostarins voru skráðar 44 fornleifar á 32 minjastöðum. Af þeim fornleifum sem skráðar voru eru 14 í stórhættu, 28 í hættu en tvær fornleifar teljast ekki í hættu vegna framkvæmdanna. Minjastaðir innan áhrifasvæðisins tengjast flestir búskap og eru bæði í úthögum og heimatúni.

Einu fornleifarnar sem skráðar voru og höfðu mjög mikið minjagildi eru fyrrnefnt

### Hættumat fornleifa innan línukostar B4: Breytingar á Héraðsvatnaleið



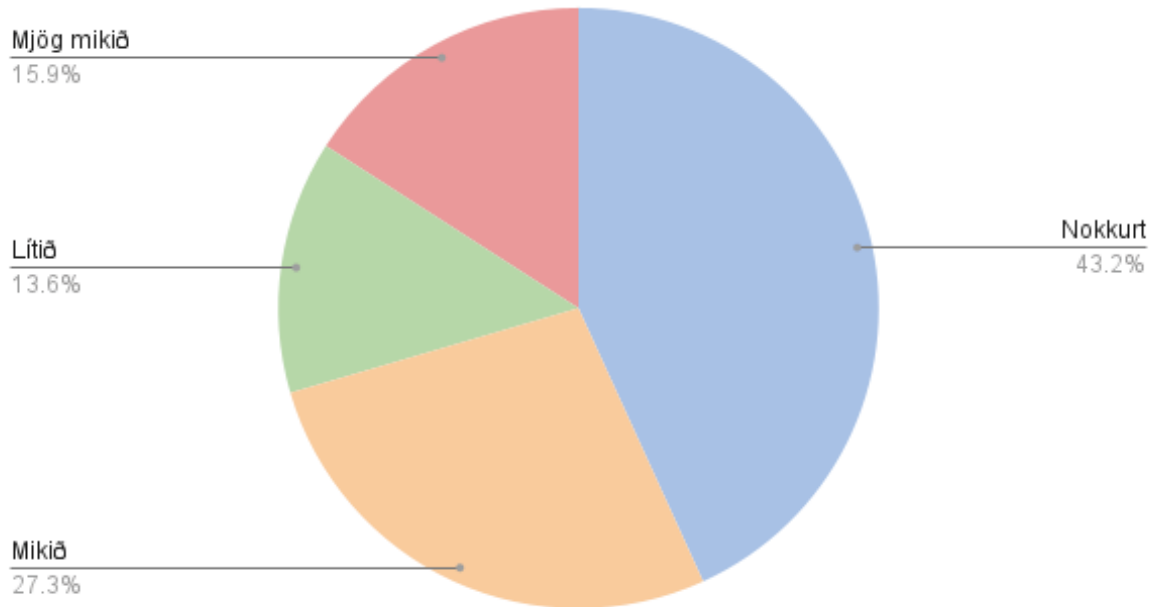
*Hættumat fornleifa innan línukostar B4: Breytingar á Héraðsvatnaleið. Um þriðjungur fornleifanna er í stórhættu sem er fremur hátt hlutfall.*

Káragerði SK-177:007. Alls voru 12 fornleifar sem töldust hafa mikið minjagildi, en af þeim er ein í stórhættu, rétt SK-167:053 og líklegt að einhverra fornleifarannsókna verði krafist í tilviki hennar. Sex fornleifar eru hluti af sama minjastaðnum, SK-163:018. Þar eru m.a. beitarhús og túngarðar og vísbendingar um eldri minjar undir sverði. Þar sem staðurinn er í meira en 50 m frá miðlínu framkvæmda ætti hann ekki að þurfa að verða fyrir raski vegna þeirra og því líklegast að aðeins verði krafist merkingar á honum. Af þessum fornleifum voru 19 sem töldust hafa nokkurt minjagildi, en flestar þeirra eru vörður og samgönguminjar. Ólíklegt er að nokkurra mótvægisáðgerða verði krafist. Fjórar fornleifar töldust hafa lítið minjagildi og ólíklegt að nokkurra mótvægisáðgerða verði krafist á þeim stöðum aðrar en þær að staðirnir verði merktir. Engin af þeim er í stórhættu.

## Línukostur C1: Hörgárdalur

Línukostur C1 liggur til norðausturs frá Egilsá í Norðurárdal í Skagafirði og nær að tengivirki á Rangárvöllum á Akureyri. Línukosturinn liggur yfir Hörgárdalsheiði, út

### Minjagildi fornleifa innan línukostar B4: Breytingar á Héraðsvatnaleið



*Minjagildi fornleifa innan línukostar B4: Breytingar á Héraðsvatnaleið. Tæpur helmingur er með nokkurt minjagildi.*

Taflan sýnir allar fornleifar innan línukostar B4: Breytingar á Héraðsvatnaleið.

Samtala	Tegund	Hlutverk	Ástand	Fríðhelgi	Minja- gildi	Hættumat	Líklegar kröfur um mótvægisáðgerðir	Skýring
SK-163:014	garðlag	náttthagi	hleðslur útfliatar	15m	Nokkurt	stórhætta	Könnunarskurður	Til að ákvarða aldur, eðli og umfang minja
SK-163:018_1	tóft	beitarhús	hleðslur stan- da grónar	15m	Mikið	hætta	Merking	Innan túns, líklegt að fleiri minjar leytnist undir sverði. Til að ákvarða aldur, eðli og umfang minja
SK-163:018_2	garðlag	túngarður	hleðslur signar	15m	Mikið	hætta	Merking	Innan túns, líklegt að fleiri minjar leytnist undir sverði. Til að ákvarða aldur, eðli og umfang minja
SK-163:018_3	garðlag	túngarður	hleðslur útfliatar	15m	Mikið	hætta	Merking	Innan túns, líklegt að fleiri minjar leytnist undir sverði. Til að ákvarða aldur, eðli og umfang minja
SK-163:018_4	tóft	beitarhús	hleðslur signar	15m	Mikið	hætta	Merking	Innan túns, líklegt að fleiri minjar leytnist undir sverði. Til að ákvarða aldur, eðli og umfang minja
SK-163:018_5	heimild	útihús	ekki sést til fornleifar	15m	Mikið	hætta	Merking	Skráning fullnægjandi mótvægisáðgerð
SK-167:053	tóft	rétt	hleðslur signar	15m	Mikið	stórhætta	Könnunarskurður	Til að ákvarða aldur, eðli og umfang minja
SK-167:054	gata	leið	sést til	15m	Nokkurt	hætta	Engar	Skráning fullnægjandi mótvægisáðgerð
SK-168:002	heimild	leið	ekki sést til fornleifar	15m	Lítið	hætta	Engar	Utan áhrifsvæðis
SK-168:003	heimild	kálgarður	ekki sést til fornleifar	15m	Mikið	hætta	Merking	Innan heimatúns og fleiri minja að vænta. Til að ákvarða aldur, eðli og umfang minja
SK-168:007	heimild	útihús	ekki sést til fornleifar	15m	Mikið	hætta	Merking	Innan heimatúns og fleiri minja að vænta. Til að ákvarða aldur, eðli og umfang minja
SK-168:008	heimild	útihús	ekki sést til fornleifar	15m	Mikið	hætta	Merking	Innan heimatúns og fleiri minja að vænta. Til að ákvarða aldur, eðli og umfang minja
SK-168:011	mann- virki	þvottalaug	hleðslur standa	15m	Nokkurt	stórhætta	Vöktun	Innan heimatúns og fleiri minja að vænta. Til að ákvarða aldur, eðli og umfang minja
SK-168:013	tóft	stekkur	hleðslur signar	15m	Mikið	hætta	Merking	Til að koma í veg fyrir skemmdir

SK-168:014	tóft	smalakofi	hleðslur signar	15m	Mikið	hætta	Merking	Til að koma í veg fyrir skemmdir
SK-168:019	gata	leið	sést til	15m	Nokkurt	stórhætta	Engar	Skráning fullnægjandi mótvægisáðgerð
SK-168:021	þúst		sést til	15m	Nokkurt	hætta	Engar	Utan áhrifsvæðis
SK-168:022_1	garðlag	áveita	hleðslur signar	15m	Nokkurt	hætta	Könnunarskurður	Til að ákvarða aldur, eðli og umfang minja
SK-168:022_2	garðlag	áveita	hleðslur signar	15m	Nokkurt	hætta	Könnunarskurður	Til að ákvarða aldur, eðli og umfang minja
SK-168:022_3	garðlag	áveita	hleðslur standa	15m	Nokkurt	hætta	Könnunarskurður	Til að ákvarða aldur, eðli og umfang minja
SK-168:023	gryfja	óþekkt	sést til	15m	Lítið	hætta	Merking	Til að koma í veg fyrir skemmdir
SK-169:056	varða	óþekkt	sést til	15m	Nokkurt	hætta	Merking	Til að koma í veg fyrir skemmdir
SK-174:018	heimild	lögn	ekki sést til fornleifar	15m	Lítið	hætta	Engar	Skráning fullnægjandi mótvægisáðgerð
SK-174:019	gata	leið	sést til	15m	Nokkurt	hætta	Engar	Skráning fullnægjandi mótvægisáðgerð
SK-174:020	varða	landamerki	hleðslur útfliatar	15m	Nokkurt	hætta	Merking	Til að koma í veg fyrir skemmdir
SK-174:021	hleðsla	óþekkt	hleðslur signar	15m	Nokkurt	hætta	Merking	Til að koma í veg fyrir skemmdir
SK-175:007	varða	landamerki	ekki sést til fornleifar	15m	Lítið	engin hætta	Engar	Skráning fullnægjandi mótvægisáðgerð
SK-175:031	vegur	vað	sést til	15m	Nokkurt	hætta	Engar	Skráning fullnægjandi mótvægisáðgerð
SK-175:035	hleðsla	óþekkt	hleðslur signar	15m	Nokkurt	hætta	Merking	Til að koma í veg fyrir skemmdir
SK-175:036	þúst	óþekkt	sést til	15m	Nokkurt	stórhætta	Vöktun	Til að ákvarða aldur, eðli og umfang minja
SK-175:037	varða		hleðslur útfliatar	15m	Nokkurt	stórhætta	Merking	Til að koma í veg fyrir skemmdir
SK-177:007_1	tóft	útihús	hleðslur útfliatar	15m	Mjög mikið	stórhætta	Könnunarskurður/ rannsókn	Innan túns, líklegt að fleiri minjar leynist undir sverði. Til að ákvarða aldur, eðli og umfang minja
SK-177:007_2	tóft	býli	hleðslur signar	15m	Mjög mikið	stórhætta	Könnunarskurður/ rannsókn	Innan túns, líklegt að fleiri minjar leynist undir sverði. Til að ákvarða aldur, eðli og umfang minja

SK-177:007_3	tóft	útihús	hleðslur signar	15m	Mjög mikið	stórhætta	Könnunarskurður/ rannsókn	Innan túns, líklegt að fleiri minjar leynist undir sverði. Til að ákvarða aldur, eðli og umfang minja
SK-177:007_4	tóft	útihús	hleðslur signar	15m	Mjög mikið	stórhætta	Könnunarskurður/ rannsókn	Innan túns, líklegt að fleiri minjar leynist undir sverði. Til að ákvarða aldur, eðli og umfang minja
SK-177:007_5	tóft	útihús	hleðslur útfliatar	15m	Mjög mikið	stórhætta	Könnunarskurður/ rannsókn	Innan túns, líklegt að fleiri minjar leynist undir sverði. Til að ákvarða aldur, eðli og umfang minja
SK-177:007_6	tóft	útihús	hleðslur útfliatar	15m	Mjög mikið	stórhætta	Könnunarskurður/ rannsókn	Innan túns, líklegt að fleiri minjar leynist undir sverði. Til að ákvarða aldur, eðli og umfang minja
SK-177:007_7	garðlag	túngarður	hleðslur signar	15m	Mjög mikið	stórhætta	Könnunarskurður/ rannsókn	Innan túns, líklegt að fleiri minjar leynist undir sverði. Til að ákvarða aldur, eðli og umfang minja
SK-220:025	tóft	stekkur	hleðslur signar	15m	Mikið	hætta	Merking	Til að koma í veg fyrir skemmdir
SK-220:032	náttúru- min	þvottastaður	sést til	15m	Lítið	hætta	Engar	Skráning fullnægjandi mótvegisaðgerð
SK-220:035	tóft		hleðslur signar	15m	Nokkurt	hætta	Merking	Til að koma í veg fyrir skemmdir
SK-220:037	gata	leið	sést til	15m	Nokkurt	stórhætta	Engar	Skráning fullnægjandi mótvegisaðgerð
SK-651:004	gata	leið	sést til	15m	Nokkurt	hætta	Engar	Skráning fullnægjandi mótvegisaðgerð
SK-651:005	heimild	leið	ekki sést til fornleifar	15m	Lítið	engin hætta	Engar	Skráning fullnægjandi mótvegisaðgerð

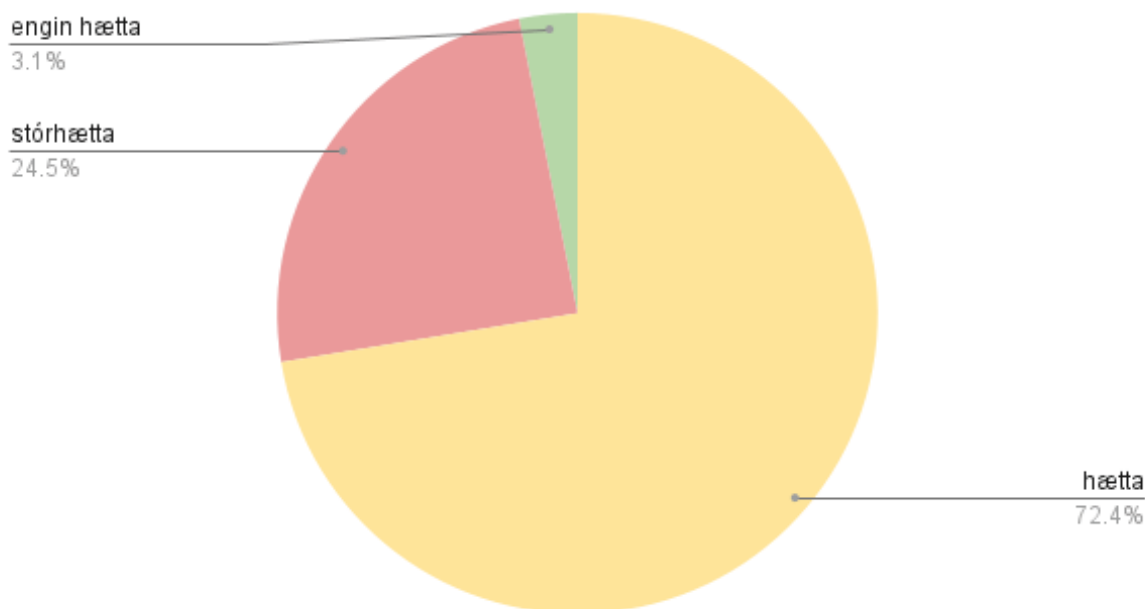


Hörgárdal og fer yfir Moldhaugaháls. Hann var ekki hluti af fyrra umhverfismati. Línukosturinn er alls um 63 km að lengd og samanlagt voru skráðar 192 fornleifar á 136 minjastöðum innan áhrifasvæðis hans. Alls voru 47 fornleifar taldar í stórhættu vegna framkvæmdanna en 139 í hættu og sex fornleifar voru ekki taldar í sérstakri hættu. Ljóst er að áhrif framkvæmdanna eru umtalsverð á menningarminjar og landslag. Áhrifasvæðið nær yfir land lögbýla í byggð, eyðijarðir og afréttarland. Ráðgert er að línán liggi yfir nokkur heimatún, bæði lögbýla sem eru enn í byggð og eldri býla sem og selja, en að hluta til liggur hún einnig yfir óraskað land og úthaga.

Fornleifarannsóknir fóru fram á einum stað innan áhrifasvæðisins, Skugga EY-215:009, á árunum 2008-2009 og aftur 2013-2014. Þar var grafinn upp öskuhaugur og teknir könnunarskurðir á nokkrum stöðum í mannvirki, m.a. hús sem fannst undir öskuhaugnum. Staðurinn virðist hafa verið í notkun á 11. - 13. öld eða þar um bil. <sup>7</sup>Umtalsverðar minjar eru þar enn undir sverði, allt frá fyrstu öldum byggðar á svæðinu og hluti þeirra er í stórhættu vegna fyrirhugaðra framkvæmda.

Innan áhrifasvæðis línukostar C1 voru skráðar 69 fornleifar sem töldust með mjög mikið minjagildi og af þeim voru 20 í stórhættu vegna framkvæmda. Verði línulögn í núverandi mynd að veruleika má gera ráð fyrir að kröfur um fornleifarannsóknir yrðu gerðar á öllum þessum stöðum, þar á meðal á seli EY-208:013, bæjarhól Einhamars EY-212:001, Sandhólum EY-215:010, Saurbæjarseli EY-215:011 og Skugga EY-215:009. Allir staðirnir kunna að vera fornir og líklega var búið á þeim á einhverjum tímapunkti.

Hættumat fornleifa innan línukostar C1: Hörgárdalur



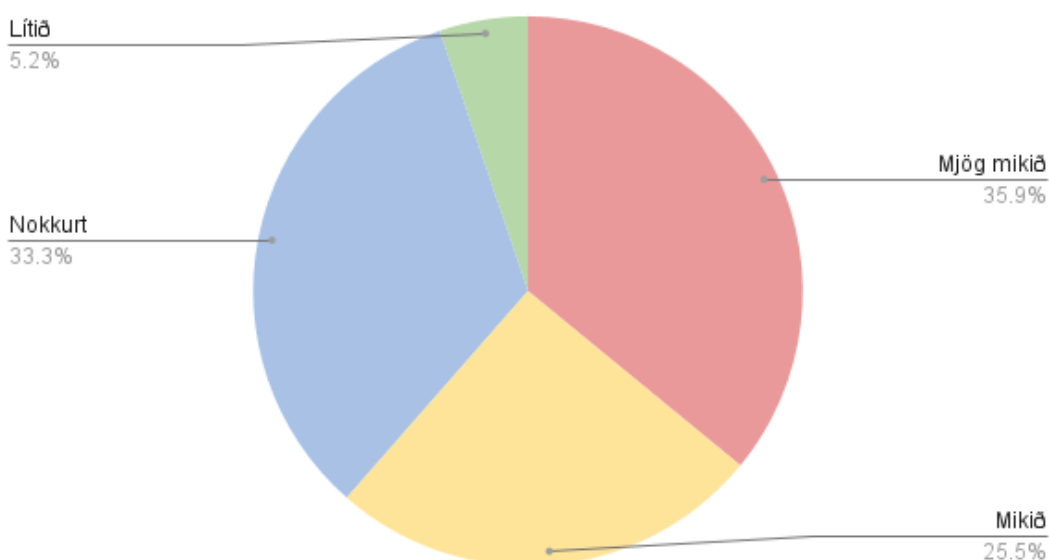
*Hættumat fornleifa innan línukostar C1: Hörgárdalsheiði. Um fjórðungur er í stórhættu.*

<sup>7</sup> Harrison, Ramona 2010 og 2014

Samtals voru 47 fornleifar í hættu, þar á meðal eru nokkrir bæjarhólar og minjar innan heimatúna. Talsverður hluti staðanna á sér án efa langa sögu og búast má við að talsverðar minjar séu undir sverði og á yfirborði. Dæmi um slíka staði eru t.d. Hálfánartungur SK-225:001, Saurbæjarsel EY-651:014 og Kot EY-264:008. Ekki er ólíklegt að einhverskonar vöktunar verði krafist á einhverjum þessara staða þrátt fyrir að komast megi hjá raski að mestu. Hugsanlegt er einnig að á þessu svæði vegi þungt samanlögð áhrif framkvæmdarinnar á menningarlandslagið þar sem það er heillegt og lítið raskað á stórum svæðum.

Innan áhrifasvæðis línukostarins voru skráðar 49 fornleifar með mikið minjagildi og af þeim eru 10 í stórhættu. Þær fornleifar tilheyra fjórum minjastöðum, á þremur er líklegt að einhverra fornleifarannsókna verði krafist komi til framkvæmda. Það eru Snæbjarnarhús EY-214:006, tóft EY-651:021 og tóftir EY-651:022. Hinar minjarnar 27 eru í flestum tilvikum útihús innan heimatúna sem eru horfin af yfirborði, bæjarhólar,

### Minjagildi fornleifa innan línukostar C1: Hörgárdalur



*Rúmur þriðjungur fornleifanna með mjög mikið minjagildi og ljóst að áhrif framkvæmdarinnar eru umtalsverð innan áhrifasvæðisins.*

beitarhús og staðir þar sem umtalsverðra mannvistarlaga er að vænta undir yfirborði. Þessir staðir eiga það sammerkt að vera í meira en 50 m fjarlægð frá miðlínu framkvæmda og ættu því ekki að þurfa að verða fyrir beinu raski vegna þeirra en líklegt er að gerðar yrðu kröfur um merkingar á þeim.

Alls voru skráðar 64 fornleifar sem töldust hafa nokkurt minjagildi. Af þeim eru 15 í stórhættu en ólíklegt er að einhverra mótvægisáðgerða verði krafist fyrir utan merkingar. Í öllum tilvikum er um vörður, leiðir eða mógrafir að ræða. Aðrar fornleifar í þessum flokki ættu að sleppa við rask. Aðeins voru skráðar 10 minjar innan

áhrifasvæðisins með lítið minjagildi og er líklegt að skráning sú sem þegar hefur verið unnin verði talin fullnægjandi mótvægisáðgerð í öllum tilvikum.

Alls voru skráðar 37 fornleifar sem töldust hafa *nokkurt minjagildi*. Af þeim eru 11 í stórhættu en ólíklegt að einhverra mótvægisáðgerða verði krafist utan merkingar. Í öllum tilvikum er um vörður, leiðir eða mógrafir að ræða. Hinar fornleifarnar ættu að sleppa við rask. Aðeins voru skráðar fjórar minjar innan áhrifasvæðisins með *lítið minjagildi* og er líklegt að skráning sú sem þegar er unnin verði talin fullnægjandi mótvægisáðgerð í öllum tilvikum. Engin þeirra er í stórhættu.

Tafla sýnir allar fornleifar innan línukosts C1: Hörgárdalur

Samtala	Tegund	Ástand	Hættumat	Minjagildi	Friðhelgi	Líklegar krófur um mótvægisáðgerðir	Skýring
EY-207:001	bæjarhöll	sést til	hætta	Mjög mikið	15 m	Merking	Innan heimatúns og fleiri minja að vænta. Til að ákvarða aldur, eðli og umfang minja
EY-207:002	tóft	hleðslur standa grónar	hætta	Mjög mikið	15 m	Merking	Innan heimatúns og fleiri minja að vænta. Til að ákvarða aldur, eðli og umfang minja
EY-207:003	heimild	ekki sést til fornleifar	hætta	Mikið	15 m	Merking	Innan heimatúns og fleiri minja að vænta. Til að ákvarða aldur, eðli og umfang minja
EY-207:005	örnefni	ekki sést til fornleifar	hætta	Mikið	15 m	Merking	Innan heimatúns og fleiri minja að vænta. Til að ákvarða aldur, eðli og umfang minja
EY-207:006	sögustaður	sést til	stórhætta	Mikið	15 m	Engar	Skráning fullnægjandi mótvægisáðgerð
EY-207:007	heimild	sést til	hætta	Nokkurt	15 m	Engar	Skráning fullnægjandi mótvægisáðgerð
EY-207:010	garðlag	hleðslur signar	hætta	Mjög mikið	15 m	Merking	Innan heimatúns og fleiri minja að vænta. Til að ákvarða aldur, eðli og umfang minja
EY-207:011	náma	sést til	stórhætta	Nokkurt	15 m	Engar	Skráning fullnægjandi mótvægisáðgerð
EY-207:012	náma	sést til	stórhætta	Nokkurt	15 m	Engar	Skráning fullnægjandi mótvægisáðgerð
EY-207:013	náma	sést til	stórhætta	Nokkurt	15 m	Engar	Skráning fullnægjandi mótvægisáðgerð
EY-207:014	tóft	hleðslur signar	hætta	Mikið	15 m	Merking	Til að koma í veg fyrir skemmdir
EY-208:002	heimild	ekki sést til fornleifar	hætta	Mikið	15 m	Merking	Innan heimatúns og fleiri minja að vænta. Til að ákvarða aldur, eðli og umfang minja
EY-208:003	tóft	hleðslur signar	hætta	Mjög mikið	15 m	Merking	Innan heimatúns og fleiri minja að vænta. Til að ákvarða aldur, eðli og umfang minja
EY-208:009	örnefni	ekki sést til fornleifar	hætta	Nokkurt	15 m	Engar	Skráning fullnægjandi mótvægisáðgerð
EY-208:012	tóft	hleðslur signar	hætta	Mikið	15 m	Merking	Til að koma í veg fyrir skemmdir
EY-208:013_1	tóft	hleðslur signar	stórhætta	Mjög mikið	15 m	Könnunarskurður/rannsókn	Innan túns, líklegt að fleiri minjar leynist undir sverði. Til að ákvarða aldur, eðli og umfang minja
EY-208:013_2	tóft	hleðslur signar	stórhætta	Mjög mikið	15 m	Könnunarskurður/rannsókn	Innan túns, líklegt að fleiri minjar leynist undir sverði. Til að ákvarða aldur, eðli og umfang minja
EY-208:013_3	tóft	hleðslur signar	stórhætta	Mjög mikið	15 m	Könnunarskurður/rannsókn	Innan túns, líklegt að fleiri minjar leynist undir sverði. Til að ákvarða aldur, eðli og umfang minja

EY-208:013_4	tóft	hleðslur signar	stórhætta	Mjög mikið	15 m	Könnunarskurður/ rannsókn	Innan túns, líklegt að fleiri minjar leynist undir sverði. Til að ákvarða aldur, eðli og umfang minja
EY-208:015_1	náma	sést til	hætta	Nokkurt	15 m	Engar	Skráning fullnægjandi mótvægisáðgerð
EY-208:015_2	tóft	hleðslur útflattar	hætta	Nokkurt	15 m	Merking	Til að koma í veg fyrir skemmdir
EY-209:003	tóft	hleðslur standa grónar	hætta	Mjög mikið	15 m	Merking	Innan heimatúns og fleiri minja að vænta. Til að ákvarða aldur, eðli og umfang minja
EY-209:004	tóft	hleðslur signar	hætta	Mjög mikið	15 m	Merking	Innan heimatúns og fleiri minja að vænta. Til að ákvarða aldur, eðli og umfang minja
EY-209:007	þúst	hleðslur signar	hætta	Mjög mikið	15 m	Merking	Innan heimatúns og fleiri minja að vænta. Til að ákvarða aldur, eðli og umfang minja
EY-209:008	varða	hleðslur útflattar	hætta	Nokkurt	15 m	Merking	Til að koma í veg fyrir skemmdir
EY-209:009	garðlag	hleðslur signar	hætta	Mikið	15 m	Merking	Innan heimatúns og fleiri minja að vænta. Til að ákvarða aldur, eðli og umfang minja
EY-209:010	tóft	hleðslur standa grónar	hætta	Mikið	15 m	Merking	Til að koma í veg fyrir skemmdir
EY-209:011	tóft	hleðslur signar	hætta	Mjög mikið	15 m	Merking	Innan heimatúns og fleiri minja að vænta. Til að ákvarða aldur, eðli og umfang minja
EY-209:012	tóft	hleðslur signar	hætta	Mjög mikið	15 m	Merking	Innan heimatúns og fleiri minja að vænta. Til að ákvarða aldur, eðli og umfang minja
EY-209:013	tóft	hleðslur signar	hætta	Mjög mikið	15 m	Merking	Innan heimatúns og fleiri minja að vænta. Til að ákvarða aldur, eðli og umfang minja
EY-212:001_1	bæjarhöll	sést til	stórhætta	Mjög mikið	15 m	Könnunarskurður/ rannsókn	Innan heimatúns og fleiri minja að vænta. Til að ákvarða aldur, eðli og umfang minja
EY-212:001_2	tóft	hleðslur standa grónar	stórhætta	Mjög mikið	15 m	Könnunarskurður/ rannsókn	Innan heimatúns og fleiri minja að vænta. Til að ákvarða aldur, eðli og umfang minja
EY-212:002_1	tóft	hleðslur standa grónar	hætta	Mjög mikið	15 m	Merking	Innan heimatúns og fleiri minja að vænta. Til að ákvarða aldur, eðli og umfang minja
EY-212:002_2	dæld	sést til	hætta	Mjög mikið	15 m	Merking	Innan heimatúns og fleiri minja að vænta. Til að ákvarða aldur, eðli og umfang minja
EY-212:003	þúst	hleðslur útflattar	hætta	Mjög mikið	15 m	Merking	Innan túns, líklegt að fleiri minjar leynist undir sverði. Til að ákvarða aldur, eðli og umfang minja

EY-212:006	garðlag	hleðslur signar	stórhætta	Mikið	15 m	Könnunarskurður	Innan heimatúns og fleiri minja að vænta. Til að ákvarða aldur, eðli og umfang minja
EY-212:008	tóft	hleðslur signar	hætta	Mjög mikið	15 m	Merking	Innan heimatúns og fleiri minja að vænta. Til að ákvarða aldur, eðli og umfang minja
EY-212:010	þúst	sést til	stórhætta	Mjög mikið	15 m	Könnunarskurður	Innan heimatúns og fleiri minja að vænta. Til að ákvarða aldur, eðli og umfang minja
EY-212:011	tóft	hleðslur signar	hætta	Mikið	15 m	Merking	Til að koma í veg fyrir skemmdir
EY-212:013	garðlag	hleðslur signar	hætta	Nokkurt	15 m	Merking	Til að koma í veg fyrir skemmdir
EY-212:014	þúst	sést til	hætta	Nokkurt	15 m	Merking	Til að koma í veg fyrir skemmdir
EY-212:015	tóft	hleðslur signar	hætta	Nokkurt	15 m	Merking	Til að koma í veg fyrir skemmdir
EY-212:016	garðlag	sést til	hætta	Mikið	15 m	Merking	Innan heimatúns og fleiri minja að vænta. Til að ákvarða aldur, eðli og umfang minja
EY-212:017	tóft	hleðslur signar	hætta	Mjög mikið	15 m	Merking	Innan heimatúns og fleiri minja að vænta. Til að ákvarða aldur, eðli og umfang minja
EY-212:018	tóft	hleðslur signar	hætta	Mjög mikið	15 m	Merking	Innan heimatúns og fleiri minja að vænta. Til að ákvarða aldur, eðli og umfang minja
EY-212:019	tóft	hleðslur signar	hætta	Mjög mikið	15 m	Merking	Innan heimatúns og fleiri minja að vænta. Til að ákvarða aldur, eðli og umfang minja
EY-212:020	sáðslétta	sést til	hætta	Mjög mikið	15 m	Merking	Innan heimatúns og fleiri minja að vænta. Til að ákvarða aldur, eðli og umfang minja
EY-212:021	heimild	ekki sést til fornleifar	stórhætta	Mikið	15 m	Könnunarskurður	Innan heimatúns og fleiri minja að vænta. Til að ákvarða aldur, eðli og umfang minja
EY-212:022	hleðsla	hleðslur signar	hætta	Nokkurt	15 m	Merking	Til að koma í veg fyrir skemmdir
EY-213:001	bæjarhóll	sést til	hætta	Mjög mikið	15 m	Merking	Innan heimatúns og fleiri minja að vænta. Til að ákvarða aldur, eðli og umfang minja
EY-213:002	heimild	ekki sést til fornleifar	hætta	Mikið	15 m	Merking	Innan heimatúns og fleiri minja að vænta. Til að ákvarða aldur, eðli og umfang minja
EY-213:003	heimild	ekki sést til fornleifar	hætta	Mikið	15 m	Merking	Innan heimatúns og fleiri minja að vænta. Til að ákvarða aldur, eðli og umfang minja
EY-213:007	heimild	ekki sést til fornleifar	stórhætta	Mikið	15 m	Könnunarskurður	Til að ákvarða aldur, eðli og umfang minja
EY-213:009	örnefni	ekki sést til fornleifar	hætta	Lítið	15 m	Engar	Skráning fullnægjandi mótvægisáðgerð
EY-213:012	varða	hleðslur signar	hætta	Nokkurt	15 m	Merking	Skráning fullnægjandi mótvægisáðgerð

EY-214:002	heimild	ekki sést til fornleifar	hætta	Mikið	15 m	Merking	Innan heimatúns og fleiri minja að vænta. Til að ákvarða aldur, eðli og umfang minja
EY-214:003	heimild	ekki sést til fornleifar	hætta	Mikið	15 m	Merking	Innan heimatúns og fleiri minja að vænta. Til að ákvarða aldur, eðli og umfang minja
EY-214:005_1	þúst	sést til	hætta	Mikið	15 m	Merking	Til að koma í veg fyrir skemmdir
EY-214:005_2	þúst	sést til	hætta	Mikið	15 m	Merking	Til að koma í veg fyrir skemmdir
EY-214:006	tóft	hleðslur signar	stórhætta	Mikið	15 m	Könnunarskurður/ rannsókn	Til að ákvarða aldur, eðli og umfang minja
EY-214:008	garðlag	hleðslur signar	hætta	Mikið	15 m	Merking	Innan heimatúns og fleiri minja að vænta. Til að ákvarða aldur, eðli og umfang minja
EY-214:009	hleðsla	hleðslur standa	hætta	Nokkurt	15 m	Merking	Til að koma í veg fyrir skemmdir
EY-215:001	bæjarhóll	sést til	hætta	Mjög mikið	15 m	Merking	Innan heimatúns og fleiri minja að vænta. Til að ákvarða aldur, eðli og umfang minja
EY-215:002	þúst	sést til	hætta	Mjög mikið	15 m	Merking	Innan heimatúns og fleiri minja að vænta. Til að ákvarða aldur, eðli og umfang minja
EY-215:003	þúst	sést til	stórhætta	Mjög mikið	15 m	Könnunarskurður	Til að ákvarða aldur, eðli og umfang minja
EY-215:006	heimild	ekki sést til fornleifar	hætta	Mikið	15 m	Merking	Innan heimatúns og fleiri minja að vænta. Til að ákvarða aldur, eðli og umfang minja
EY-215:007	þúst	sést til	hætta	Mjög mikið	15 m	Merking	Innan heimatúns og fleiri minja að vænta. Til að ákvarða aldur, eðli og umfang minja
EY-215:008	heimild	ekki sést til fornleifar	hætta	Mikið	15 m	Merking	Innan heimatúns og fleiri minja að vænta. Til að ákvarða aldur, eðli og umfang minja
EY-215:009_1	tóft	hleðslur signar	hætta	Mjög mikið	15 m	Merking	Innan túns, líklegt að fleiri minjar leynist undir sverði. Til að ákvarða aldur, eðli og umfang minja
EY-215:009_2	tóft	hleðslur signar	hætta	Mjög mikið	15 m	Merking	Innan túns, líklegt að fleiri minjar leynist undir sverði. Til að ákvarða aldur, eðli og umfang minja
EY-215:009_3	öskuhaugur	ekki sést til fornleifar	stórhætta	Mjög mikið	15 m	Könnunarskurður/ rannsókn	Innan túns, líklegt að fleiri minjar leynist undir sverði. Til að ákvarða aldur, eðli og umfang minja

EY-215:009_4	tóft	hleðslur signar	stórhætta	Mjög mikið	15 m	Könnunarskurður/ rannsökn	Innan túns, líklegt að fleiri minjar leynist undir sverði. Til að ákvarða aldur, eðli og umfang minja
EY-215:009_5	tóft	hleðslur signar	hætta	Mjög mikið	15 m	Merking	Innan túns, líklegt að fleiri minjar leynist undir sverði. Til að ákvarða aldur, eðli og umfang minja
EY-215:009_6	garðlag	hleðslur standa grónar	stórhætta	Mjög mikið	15 m	Könnunarskurður/ rannsökn	Innan túns, líklegt að fleiri minjar leynist undir sverði. Til að ákvarða aldur, eðli og umfang minja
EY-215:010_1	tóft	hleðslur signar	stórhætta	Mjög mikið	15 m	Könnunarskurður/ rannsökn	Innan túns, líklegt að fleiri minjar leynist undir sverði. Til að ákvarða aldur, eðli og umfang minja
EY-215:010_2	tóft	hleðslur signar	hætta	Mjög mikið	15 m	Merking	Innan túns, líklegt að fleiri minjar leynist undir sverði. Til að ákvarða aldur, eðli og umfang minja
EY-215:010_3	garðlag	hleðslur signar	hætta	Mjög mikið	15 m	Merking	Innan túns, líklegt að fleiri minjar leynist undir sverði. Til að ákvarða aldur, eðli og umfang minja
EY-215:011_1	tóftir+garðlag	hleðslur signar	stórhætta	Mjög mikið	15 m	Könnunarskurður/ rannsökn	Innan túns, líklegt að fleiri minjar leynist undir sverði. Til að ákvarða aldur, eðli og umfang minja
EY-215:011_2	tóft	hleðslur signar	stórhætta	Mjög mikið	15 m	Könnunarskurður/ rannsökn	Innan túns, líklegt að fleiri minjar leynist undir sverði. Til að ákvarða aldur, eðli og umfang minja
EY-215:011_3	garðlag	hleðslur signar	stórhætta	Mjög mikið	15 m	Könnunarskurður/ rannsökn	Innan túns, líklegt að fleiri minjar leynist undir sverði. Til að ákvarða aldur, eðli og umfang minja
EY-215:014_1	heimild	ekki sést til fornleifar	stórhætta	Mikið	15 m	Könnunarskurður	Til að ákvarða aldur, eðli og umfang minja
EY-215:014_2	garðlag	hleðslur signar	stórhætta	Nokkurt	15 m	Könnunarskurður	Til að ákvarða aldur, eðli og umfang minja
EY-215:015	gata	sést til	hætta	Nokkurt	15 m	Engar	Skráning fullnægjandi mótvægisáðgerð
EY-215:018	þjóðsaga	sést til	hætta	Lítið	15 m	Engar	Skráning fullnægjandi mótvægisáðgerð
EY-215:022	tóft	hleðslur signar	hætta	Mikið	15 m	Merking	Innan túns, líklegt að fleiri minjar leynist undir sverði. Til að ákvarða aldur, eðli og umfang minja



EY-215:025_1	garðlag	hleðslur signar	hætta	Mikið	15 m	Merking	Innan túns, líklegt að fleiri minjar leynist undir sverði. Til að ákvarða aldur, eðli og umfang minja
EY-215:025_2	tóft	hleðslur standa grónar	hætta	Mikið	15 m	Merking	Innan túns, líklegt að fleiri minjar leynist undir sverði. Til að ákvarða aldur, eðli og umfang minja
EY-215:027	garðlag	hleðslur signar	hætta	Nokkurt	15 m	Merking	Til að koma í veg fyrir skemmdir
EY-215:028	tóft	hleðslur útflattar	hætta	Nokkurt	15 m	Merking	Til að koma í veg fyrir skemmdir
EY-215:029_1	tóft	hleðslur signar	hætta	Mikið	15 m	Merking	Innan túns, líklegt að fleiri minjar leynist undir sverði. Til að ákvarða aldur, eðli og umfang minja
EY-215:029_2	tóft	hleðslur signar	hætta	Nokkurt	15 m	Merking	Til að koma í veg fyrir skemmdir
EY-215:036	tóft	hleðslur signar	stórhætta	Mikið	15 m	Könnunarskurður	Til að koma í veg fyrir skemmdir
EY-215:037	heimild	ekki sést til fornleifar	engin hætta	Mikið	15 m	Merking	Til að koma í veg fyrir skemmdir
Ey-254:014	varða	hleðslur signar	hætta	Nokkurt	15m	Merking	Til að koma í veg fyrir skemmdir
EY-254:019	gata	sést til	hætta	Nokkurt	15m	Engar	Skráning fullnægjandi mótvægisáðgerð
Ey-254:020_1	varða	hleðslur signar	hætta	Nokkurt	15m	Merking	Til að koma í veg fyrir skemmdir
Ey-254:020_2	varða	hleðslur signar	hætta	Nokkurt	15m	Merking	Til að koma í veg fyrir skemmdir
EY-257:010_1	tóft	hleðslur standa grónar	hætta	Mikið	15m	Merking	Til að koma í veg fyrir skemmdir
EY-257:010_2	tóft	hleðslur signar	hætta	Mikið	15m	Merking	Til að koma í veg fyrir skemmdir
EY-257:010_3	þúst	sést til	hætta	Nokkurt	15m	Merking	Til að koma í veg fyrir skemmdir
EY-257:015_1	varða	hleðslur signar	hætta	Nokkurt	15m	Merking	Til að koma í veg fyrir skemmdir
EY-257:015_2	varða	hleðslur standa grónar	hætta	Nokkurt	15m	Merking	Til að koma í veg fyrir skemmdir
Ey-257:018	varða	hleðslur signar	hætta	Nokkurt	15m	Merking	Til að koma í veg fyrir skemmdir
EY-258:007_1	tóffir	hleðslur signar	hætta	Mjög mikið	15m	Merking	Til að koma í veg fyrir skemmdir
EY-258:007_2	þúst	sést til	hætta	Nokkurt	15m	Merking	Til að koma í veg fyrir skemmdir
EY-258:007_3	tóft	hleðslur signar	hætta	Nokkurt	15m	Merking	Til að koma í veg fyrir skemmdir
EY-261:008	tóft	hleðslur signar	hætta	Mikið	15m	Merking	Til að koma í veg fyrir skemmdir
EY-262:006	garðlag	hleðslur signar	stórhætta	Nokkurt	15 m	Merking	Til að koma í veg fyrir skemmdir
EY-262:007	brú	hleðslur signar	stórhætta	Nokkurt	15 m	Merking	Til að koma í veg fyrir skemmdir

EY-264:008	tóft		hleðslur signar	hætta	Mjög mikið	15 m	Merking	Innan tús, líklegt að fleiri minjar leymist undir sverði. Til að ákvarða aldur, eðli og umfang minja
EY-264:009	heimild		ekki sést til fornleifa	hætta	Lítið	15 m	Engar	Skráning fullnægjandi mótvægisáðgerð
EY-264:011	gata		sést til	hætta	Nokkurt	15 m	Engar	Skráning fullnægjandi mótvægisáðgerð
EY-264:012	heimild		ekki sést til fornleifar	hætta	Lítið	15 m	Engar	Skráning fullnægjandi mótvægisáðgerð
EY-264:020	gryfja		hleðslur signar	hætta	Nokkurt	15 m	Merking	Til að koma í veg fyrir skemmdir
EY-266:010	tóft		hleðslur signar	hætta	Mikið	15 m	Merking	Til að koma í veg fyrir skemmdir
EY-268:011	hleðsla		hleðslur signar	hætta	Nokkurt	15m		Til að koma í veg fyrir skemmdir
EY-269:016_1	tóft		hleðslur signar	hætta	Mikið	15m	Merking	Til að koma í veg fyrir skemmdir
EY-269:016_2	tóft		hleðslur signar	hætta	Mikið	15m	Merking	Til að koma í veg fyrir skemmdir
EY-269:016_3	tóft		hleðslur signar	hætta	Nokkurt	15m	Merking	Til að koma í veg fyrir skemmdir
EY-270:006	tóft		hleðslur signar	hætta	Mjög mikið	15m	Merking	Til að koma í veg fyrir skemmdir
EY-270:027	náma		sést til	stórhætta	Nokkurt	15m	Engar	Skráning fullnægjandi mótvægisáðgerð
EY-272:008	varða		hleðslur signar	hætta	Nokkurt	15m	Merking	Til að koma í veg fyrir skemmdir
EY-277:005	tóft		hleðslur signar	hætta	Mikið	15m	Merking	Til að koma í veg fyrir skemmdir
EY-277:010_1	varða		hleðslur signar	hætta	Nokkurt	15m	Merking	Til að koma í veg fyrir skemmdir
EY-277:010_2	hleðsla		hleðslur útflattar	hætta	Nokkurt	15m	Merking	Til að koma í veg fyrir skemmdir
EY-277:011	gata		sést til	hætta	Nokkurt	15m	Merking	Til að koma í veg fyrir skemmdir
EY-284:011	tóft		hleðslur standa grónar	hætta	Mjög mikið	15m	Merking	Til að koma í veg fyrir skemmdir
EY-287:008	hleðsla		hleðslur signar	hætta	Mikið	15m	Merking	Til að koma í veg fyrir skemmdir
EY-288:001	bæjarhóll		sést til	hætta	Mjög mikið	15m	Merking	Innan heimatúns og fleiri minja að vænta. Til að ákvarða aldur, eðli og umfang minja
EY-288:006_1	mannvirki		ekki sést til fornleifar	stórhætta	Lítið	15m	Engar	Skráning fullnægjandi mótvægisáðgerð
EY-288:006_2	mannvirki		sést til	hætta	Nokkurt	15m	Engar	Skráning fullnægjandi mótvægisáðgerð
EY-288:006_3	mannvirki		sést til	stórhætta	Nokkurt	15m	Engar	Skráning fullnægjandi mótvægisáðgerð
EY-288:006_4	mannvirki		sést til	stórhætta	Nokkurt	15m	Engar	Skráning fullnægjandi mótvægisáðgerð
EY-288:006_5	gryfja		sést til	hætta	Nokkurt	15m	Engar	Skráning fullnægjandi mótvægisáðgerð
EY-291:020	heimild		ekki sést til fornleifa	hætta	Nokkurt	15m	Engar	
EY-651:003	þúst		ekki sést til fornleifar	engin hætta	Mjög mikið	15 m	Merking	Innan tús, líklegt að fleiri minjar leymist undir sverði. Til að ákvarða aldur, eðli og umfang minja
EY-651:004_1	gata		ekki sést til fornleifar	engin hætta	Nokkurt	15 m	Engar	Skráning fullnægjandi mótvægisáðgerð

EY-651:004_2	varða	hleðslur útflattar	hætta	Nokkurt	15 m	Merking	Skráning fullnægjandi mótvægisáðgerð
EY-651:007	hleðsla	hleðslur signar	hætta	Nokkurt	15 m	Merking	Til að koma í veg fyrir skemmdir
EY-651:014_1	tóft	hleðslur signar	hætta	Mjög mikið	15 m	Merking	Innan túns, líklegt að fleiri minjar leynist undir sverði. Til að ákvarða aldur, eðli og umfang minja
EY-651:014_12	þúst	sést til	hætta	Mikið	15 m	Merking	Innan túns, líklegt að fleiri minjar leynist undir sverði. Til að ákvarða aldur, eðli og umfang minja
EY-651:017	varða	hleðslur signar	stórhætta	Nokkurt	15 m	Merking	Til að koma í veg fyrir skemmdir
EY-651:018	varða	hleðslur signar	stórhætta	Nokkurt	15 m	Merking	Til að koma í veg fyrir skemmdir
EY-651:019	tóft	hleðslur signar	hætta	Nokkurt	15 m	Merking	Til að koma í veg fyrir skemmdir
EY-651:020	tóft	hleðslur signar	hætta	Nokkurt	15 m	Merking	Til að koma í veg fyrir skemmdir
EY-651:021	tóft	hleðslur signar	stórhætta	Mikið	15 m	Könnunarskurður/ rannsókn	Til að ákvarða aldur, eðli og umfang minja
EY-651:022_1	kantur	hleðslur standa grónar	stórhætta	Mikið	15 m	Könnunarskurður	Til að ákvarða aldur, eðli og umfang minja
EY-651:022_2	tóft	hleðslur signar	stórhætta	Mikið	15 m	Könnunarskurður/ rannsókn	Til að ákvarða aldur, eðli og umfang minja
EY-651:023_1	tóft	hleðslur signar	hætta	Mikið	15 m	Merking	Til að ákvarða aldur, eðli og umfang minja
EY-651:023_2	tóft	hleðslur signar	hætta	Nokkurt	15 m	Merking	Til að koma í veg fyrir skemmdir
EY-651:024	tóft	hleðslur signar	hætta	Mikið	15 m	Merking	Til að koma í veg fyrir skemmdir
EY-651:025	hleðsla	hleðslur signar	hætta	Nokkurt	15 m	Merking	Til að koma í veg fyrir skemmdir
EY-651:026	þúst	sést til	hætta	Nokkurt	15 m	Merking	Til að koma í veg fyrir skemmdir
EY-651:027	hleðsla	sést til	hætta	Nokkurt	15 m	Merking	Til að koma í veg fyrir skemmdir
EY-651:028	gata	sést til	stórhætta	Nokkurt	15 m	Engar	Skráning fullnægjandi mótvægisáðgerð
EY-661:003	gata	sést til	hætta	Nokkurt	15m	Engar	Skráning fullnægjandi mótvægisáðgerð
SK-222:007	heimild	ekki sést til fornleifa	engin hætta	Lítið	15m	Engar	Skráning fullnægjandi mótvægisáðgerð
SK-222:012	heimild	ekki sést til fornleifa	engin hætta	Lítið	15m	Engar	Skráning fullnægjandi mótvægisáðgerð
SK-222:013_1	tóft	hleðslur standa grónar	hætta	Mikið	15m	Merking	Til að koma í veg fyrir skemmdir
SK-222:013_2	heimild	ekki sést til fornleifar	hætta	Mikið	15m	Merking	Til að koma í veg fyrir skemmdir
SK-222:013_3	þúst	sést til	hætta	Lítið	15m	Merking	Til að koma í veg fyrir skemmdir

SK-222:014	þjóðsaga			hætta	Lítið	15m	Engar	Skráning fullnægjandi mótvægisáðgerð
SK-222:025	varða	hleðslur standa	hleðslur standa	stórhætta	Nokkurt	15m	Merking	Til að koma í veg fyrir skemmdir
SK-223:007_1	þúst	sést til	sést til	hætta	Mikið	15m	Merking	Til að koma í veg fyrir skemmdir
SK-223:007_2	tóft	sést til	sést til	hætta	Mikið	15m	Merking	Til að koma í veg fyrir skemmdir
SK-223:008	örnefni	ekki sést til fornleifa	ekki sést til fornleifa	engin hætta	Mjög mikið	15m	Engar	Skráning fullnægjandi mótvægisáðgerð
SK-223:009	hleðsla	hleðslur standa	hleðslur standa	hætta	Mikið	15m	Merking	Til að koma í veg fyrir skemmdir
SK-223:010	heimild	ekki sést til fornleifar	ekki sést til fornleifar	stórhætta	Lítið	15m	Engar	Skráning fullnægjandi mótvægisáðgerð
SK-224:001_10	þúst	sést til	sést til	hætta	Mjög mikið	15m	Merking	Til að koma í veg fyrir skemmdir
SK-224:001_11	þúst	sést til	sést til	hætta	Mjög mikið	15m	Merking	Til að koma í veg fyrir skemmdir
SK-224:001_2	tóft	hleðslur standa	hleðslur standa	hætta	Mjög mikið	15m	Merking	nnan túns, líklegt að fleiri minjar leynist undir sverði. Til að ákvarða aldur, eðli og umfang minja
SK-224:001_3	öskuhaugur	hleðslur signar	hleðslur signar	stórhætta	Mjög mikið	15m	Merking	Innan túns, líklegt að fleiri minjar leynist undir sverði. Til að ákvarða aldur, eðli og umfang minja
SK-224:001_4	tóft	hleðslur signar	hleðslur signar	stórhætta	Mjög mikið	15m	Könnunarskurður/ rannsókn	Innan túns, líklegt að fleiri minjar leynist undir sverði. Til að ákvarða aldur, eðli og umfang minja
SK-224:001_5	tóft	hleðslur signar	hleðslur signar	hætta	Mjög mikið	15m	Merking	Innan túns, líklegt að fleiri minjar leynist undir sverði. Til að ákvarða aldur, eðli og umfang minja
SK-224:001_6	tóft	hleðslur signar	hleðslur signar	stórhætta	Mjög mikið	15m	Könnunarskurður/ rannsókn	Innan túns, líklegt að fleiri minjar leynist undir sverði. Til að ákvarða aldur, eðli og umfang minja
SK-224:001_7	gardlag	hleðslur signar	hleðslur signar	stórhætta	Mjög mikið	15m	Könnunarskurður/ rannsókn	Innan túns, líklegt að fleiri minjar leynist undir sverði. Til að ákvarða aldur, eðli og umfang minja
SK-224:001_8	tóft	hleðslur signar	hleðslur signar	hætta	Mjög mikið	15m	Merking	Innan túns, líklegt að fleiri minjar leynist undir sverði. Til að ákvarða aldur, eðli og umfang minja
SK-224:001_9	tóft	hleðslur signar	hleðslur signar	hætta	Mjög mikið	15m	Merking	Innan túns, líklegt að fleiri minjar leynist undir sverði. Til að ákvarða aldur, eðli og umfang minja

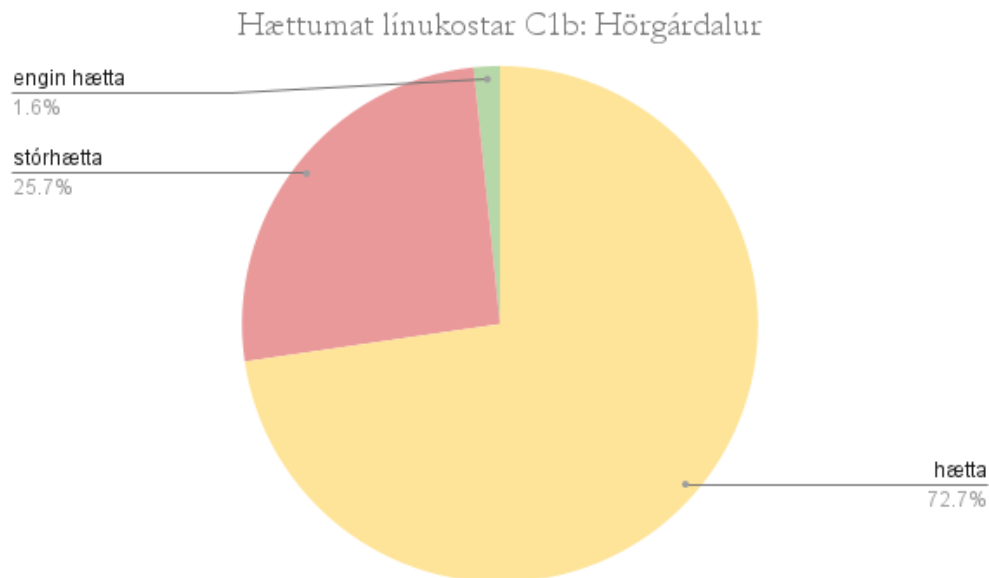
SK-224:001_1	bæjarhóll	hleðslur signar	stórhætta	Mjög mikið	15m	Könnunarskurður/ rannsókn	Innan túns, líklegt að fleiri minjar leynist undir sverði. Til að ákvarða aldur, eðli og umfang minja
SK-224:002	tóft	hleðslur útflattar	hætta	Nokkurt	15m	Merking	Til að koma í veg fyrir skemmdir
SK-224:003	garðlag	hleðslur signar	stórhætta	Nokkurt	15m	Merking	Til að ákvarða aldur, eðli og umfang minja
SK-224:005	tóft	hleðslur signar	hætta	Nokkurt	15m	Könnunarskurður/ rannsókn	Til að koma í veg fyrir skemmdir
SK-225:001_1	bæjarhóll	hleðslur signar	hætta	Mjög mikið	15 m	Könnunarskurður/ rannsókn	Innan túns, líklegt að fleiri minjar leynist undir sverði. Til að ákvarða aldur, eðli og umfang minja
SK-225:001_2	þúst	sést til	hætta	Mjög mikið	15 m	Könnunarskurður/ rannsókn	Innan túns, líklegt að fleiri minjar leynist undir sverði. Til að ákvarða aldur, eðli og umfang minja
SK-225:001_3	tóft	hleðslur signar	hætta	Mjög mikið	15 m	Könnunarskurður/ rannsókn	Innan túns, líklegt að fleiri minjar leynist undir sverði. Til að ákvarða aldur, eðli og umfang minja
SK-225:001_4	tóft	hleðslur signar	hætta	Mjög mikið	15 m	Könnunarskurður/ rannsókn	Innan túns, líklegt að fleiri minjar leynist undir sverði. Til að ákvarða aldur, eðli og umfang minja
SK-225:001_5	tóft	hleðslur signar	hætta	Mjög mikið	15 m	Könnunarskurður/ rannsókn	Innan túns, líklegt að fleiri minjar leynist undir sverði. Til að ákvarða aldur, eðli og umfang minja
SK-225:001_6	tóft	hleðslur signar	hætta	Mjög mikið	15 m	Könnunarskurður/ rannsókn	Innan túns, líklegt að fleiri minjar leynist undir sverði. Til að ákvarða aldur, eðli og umfang minja
SK-225:001_7	garðlag	hleðslur signar	hætta	Mjög mikið	15 m	Könnunarskurður/ rannsókn	Innan túns, líklegt að fleiri minjar leynist undir sverði. Til að ákvarða aldur, eðli og umfang minja
SK-225:001_8	tóft	hleðslur signar	hætta	Mjög mikið	15 m	Könnunarskurður/ rannsókn	Innan túns, líklegt að fleiri minjar leynist undir sverði. Til að ákvarða aldur, eðli og umfang minja
SK-225:011	gata	sést til	stórhætta	Nokkurt	15m	Engar	Skraning fullnægjandi mótvægiságerð
SK-225:019	þúst	hleðslur signar	hætta	Nokkurt	15 m	Merking	Til að koma í veg fyrir skemmdir

## Línukostur C1b: Hörgárdalur

Línukostur C1b liggur til norðausturs úr mynni Norðurárdals í Skagafirði og nær að tengivirki á Rangárvöllum á Akureyri. Þverun Hörgárdals er utar en í línukosti C1, lega þessara kosta er að öðru leyti sú sama. Línukosturinn var ekki hluti af fyrra umhverfismati. Línukosturinn er alls um 62 km að lengd og samanlagt voru skráðar 183 fornleifar á 138 minjastöðum innan áhrifasvæðis hans. Alls voru 47 fornleifar af þeim sem skráðar voru taldar í stórhættu vegna framkvæmdanna en 133 í hættu og þrjár fornleifar voru ekki taldar í sérstakri hættu. Ljóst er að áhrif framkvæmdanna eru umtalsverð á menningarminjar og landslag. Áhrifasvæðið nær yfir land lögbýla í byggð, eyðijarðir og afréttarland. Ráðgert er að línán liggi yfir nokkur heimatún, bæði lögbýla sem eru enn í byggð og eldri býla sem og selja, en að hluta til liggur hún einnig yfir óraskað land og úthaga.

Fornleifarannsóknir fóru fram á einum stað innan áhrifasvæðisins, Skugga EY-215:009, á árunum 2008-2009 og aftur 2013-2014. Þar var grafinn upp öskuhaugur og teknir könnunarskurðir á nokkrum stöðum í mannvirki, m.a. hús sem fannst undir öskuhaugnum. Staðurinn virðist hafa verið í notkun á 11. - 13. öld eða þar um bil. <sup>8</sup>Umtalsverðar minjar eru þar enn undir sverði, allt frá fyrstu öldum byggðar á svæðinu og hluti þeirra er í stórhættu vegna þessara framkvæmda.

Innan áhrifasvæðis línukostar C1b voru skráðar 59 fornleifar sem töldust



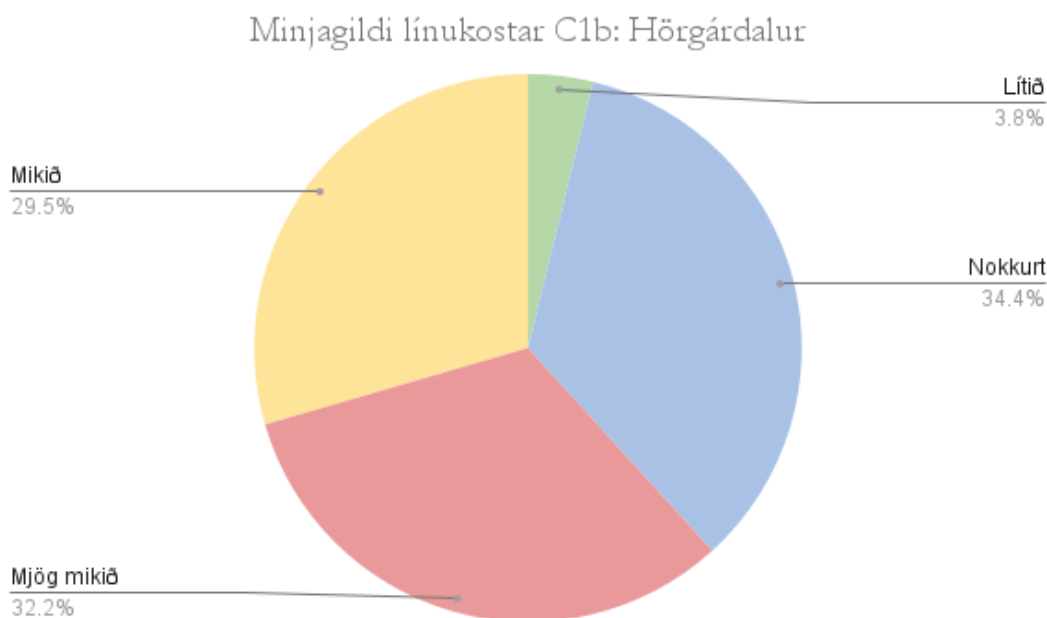
*Hættumat fornleifa innan línukostar C1b: Hörgárdalur. Rúmlega fjórðungur er í stórhættu.*

með mjög mikið minjagildi og af þeim voru 16 í stórhættu vegna línulagnarinnar. Verði línulögn í núverandi mynd að veruleika má gera ráð fyrir að kröfur um

<sup>8</sup> Harrison, Ramona 2010 og 2014

fornleifarannsóknir yrðu gerðar á öllum þessum stöðum, þar á meðal á túngarði EY-259:009, seli EY-208:013, bæjarhól Einhamars EY-212:001, Sandhólum EY-215:010, Saurbæjarseli EY-215:011 og Skugga EY-215:009. Allir staðirnir kunna að vera fornir og líklega var búið á þeim á einhverjum tímamarki. Samtals voru 47 fornleifar í hættu, þar á meðal eru nokkrir bæjarhólar og minjar innan heimatúna. Talsverður hluti staðanna á sér án efa langa sögu og búast má við að talsverðar minjar séu undir sverði og á yfirborði. Dæmi um slíka staði eru t.d. Hálfánartungur SK-225:001, Saurbæjarsel EY-651:014 og Skútnasel EY-270:006. Ekki er ólíklegt að einhverskonar vöktunar verði krafist á einhverjum þessara staða þrátt fyrir að komast megi hjá raski að mestu. Hugsanlegt er einnig að á þessu svæði vegi þungt samanlögð áhrif framkvæmdarinnar á menningarlandslagið þar sem það er heillegt og lítið raskað á stórum svæðum.

Innan áhrifasvæðis línukostarsins voru skráðar 54 fornleifar með mikið



*Tæplega þriðjungur fornleifanna innan áhrifasvæðisins er með mikið minjagildi.*

minjagildi og af þeim eru 15 í stórhættu. Líklegt að einhverra fornleifarannsóknar verði krafist á þeim flestum komi til framkvæmda. Þetta eru m.a. Snæbjarnarhús EY-214:006, tóft EY-651:021 og tóftir EY-651:022. Hinar minjarnar 39 eru í flestum tilvikum útihús innan heimatúna sem eru horfin af yfirborði, bæjarhólar, beitarhús og staðir þar sem umtalsverðra mannvistarlaga er að vænta undir yfirborði. Þessir staðir eiga það sammerkt að vera í meira en 50 m fjarlægð frá miðlínu framkvæmda og ættu því ekki að þurfa að verða fyrir beinu raski vegna þeirra en líklegt er að gerðar yrðu kröfur um merkingar á þeim.

Alls voru skráðar 63 fornleifar sem töldust hafa nokkurt minjagildi. Af

Þeim eru 15 í stórhættu en ólíklegt að einhverra mótvægisáðgerða verði krafist fyrir utan merkingar. Í öllum tilvikum er um vörður, leiðir eða mógrafir að ræða. Hinar fornleifarnar ættu að sleppa við rask. Aðeins voru skráðar sjö minjar innan áhrifasvæðisins með lítið minjagildi og er líklegt að skráning sú sem þegar hefur verið unnin verði talin fullnægjandi mótvægisáðgerð í öllum tilvikum.



Taflan sýnir allar fornleifar innan línukostar C1b: Hörgárdalur

Samtala	Tegund	Hlutverk	Ástand	Hættu- mat	Mjuna- gildi	Friðhelgi	Líklegar kröfur um mótvægisáðgerðir	Skýring
EY-193:020	frásögn	rétt	ekki sést til fornleifar	hætta	Lífið	15m	Merking	Til að koma í veg fyrir skemmdir
EY-195:012	varða	óþekkt	hleðslur útflattar	hætta	Nokkurt	15m	Merking	Til að koma í veg fyrir skemmdir
EY-207:001	bæjarhóll	bústaður	sést til	hætta	Mjög mikið	15 m	Merking	Innan heimatúns og fleiri minja að vænta. Til að ákvarða aldur, eðli og umfang minja
EY-207:002	tóft	fjárhús	hleðslur standa grónar	hætta	Mjög mikið	15 m	Merking	Innan heimatúns og fleiri minja að vænta. Til að ákvarða aldur, eðli og umfang minja
EY-207:003	heimild	fjárhús	ekki sést til fornleifar	hætta	Mikið	15 m	Merking	Innan heimatúns og fleiri minja að vænta. Til að ákvarða aldur, eðli og umfang minja
EY-207:005	örnefni	kviar	ekki sést til fornleifar	hætta	Mikið	15 m	Merking	Innan heimatúns og fleiri minja að vænta. Til að ákvarða aldur, eðli og umfang minja
EY-207:006	sögustaður	vígi	sést til	stórhætta	Mikið	15 m	Engar	Skráning fullnægjandi mót- vægisáðgerð
EY-207:007	heimild	huldufólksbústaður	sést til	hætta	Nokkurt	15 m	Engar	Skráning fullnægjandi mót- vægisáðgerð
EY-207:010	garðlag	túngarður	hleðslur signar	hætta	Mjög mikið	15 m	Merking	Innan heimatúns og fleiri minja að vænta. Til að ákvarða aldur, eðli og umfang minja
EY-207:011	náma	mógrafir	sést til	stórhætta	Nokkurt	15 m	Engar	Skráning fullnægjandi mót- vægisáðgerð
EY-207:012	náma	mógrafir	sést til	stórhætta	Nokkurt	15 m	Engar	Skráning fullnægjandi mót- vægisáðgerð
EY-207:013	náma	mógrafir	sést til	stórhætta	Nokkurt	15 m	Engar	Skráning fullnægjandi mót- vægisáðgerð
EY-207:014	tóft	heystæði	hleðslur signar	hætta	Mikið	15 m	Merking	Til að koma í veg fyrir skemmdir
EY-208:002	heimild	útihús	ekki sést til fornleifar	hætta	Mikið	15 m	Merking	Innan heimatúns og fleiri minja að vænta. Til að ákvarða aldur, eðli og umfang minja
EY-208:003	tóft	útihús	hleðslur signar	hætta	Mjög mikið	15 m	Merking	Innan heimatúns og fleiri minja að vænta. Til að ákvarða aldur, eðli og umfang minja

EY-208:009	örnefni	kviar	ekki sést til fornleifar	hætta	Nokkurt	15 m	Engar	Skráning fullnægjandi mót-vægisadgerð
EY-208:012	tóft	heystæði	hleðslur signar	hætta	Mikið	15 m	Merking	Til að koma í veg fyrir skemmdir
EY-208:013_1	tóft	sel	hleðslur signar	stórhætta	Mjög mikið	15 m	Könnunarskurður/rannsókn	Innan túns, líklegt að fleiri minjar leynist undir sverði. Til að ákvarða aldur, eðli og umfang minja
EY-208:013_2	tóft	óþekkt	hleðslur signar	stórhætta	Mjög mikið	15 m	Könnunarskurður/rannsókn	Innan túns, líklegt að fleiri minjar leynist undir sverði. Til að ákvarða aldur, eðli og umfang minja
EY-208:013_3	tóft	óþekkt	hleðslur signar	stórhætta	Mjög mikið	15 m	Könnunarskurður/rannsókn	Innan túns, líklegt að fleiri minjar leynist undir sverði. Til að ákvarða aldur, eðli og umfang minja
EY-208:013_4	tóft	óþekkt	hleðslur signar	stórhætta	Mjög mikið	15 m	Könnunarskurður/rannsókn	Innan túns, líklegt að fleiri minjar leynist undir sverði. Til að ákvarða aldur, eðli og umfang minja
EY-208:015_1	náma	mógrafir	sést til	hætta	Nokkurt	15 m	Engar	Skráning fullnægjandi mót-vægisadgerð
EY-208:015_2	tóft		hleðslur útflattar	hætta	Nokkurt	15 m	Merking	Til að koma í veg fyrir skemmdir
EY-209:003	tóft	fjánhús	hleðslur standa grónar	hætta	Mjög mikið	15 m	Merking	Innan heimatúns og fleiri minja að vænta. Til að ákvarða aldur, eðli og umfang minja
EY-209:004	tóft	fjánhús	hleðslur signar	hætta	Mjög mikið	15 m	Merking	Innan heimatúns og fleiri minja að vænta. Til að ákvarða aldur, eðli og umfang minja
EY-209:007	þúst	útihús	hleðslur signar	hætta	Mjög mikið	15 m	Merking	Innan heimatúns og fleiri minja að vænta. Til að ákvarða aldur, eðli og umfang minja
EY-209:008	varða	óþekkt	hleðslur útflattar	hætta	Nokkurt	15 m	Merking	Til að koma í veg fyrir skemmdir
EY-209:009	garðlag	túngarður	hleðslur signar	hætta	Mikið	15 m	Merking	Innan heimatúns og fleiri minja að vænta. Til að ákvarða aldur, eðli og umfang minja
EY-209:010	tóft	stekkur	hleðslur standa grónar	hætta	Mikið	15 m	Merking	Til að koma í veg fyrir skemmdir
EY-209:011	tóft	útihús	hleðslur signar	hætta	Mjög mikið	15 m	Merking	Innan heimatúns og fleiri minja að vænta. Til að ákvarða aldur, eðli og umfang minja
EY-209:012	tóft	útihús	hleðslur signar	hætta	Mjög mikið	15 m	Merking	Innan heimatúns og fleiri minja að vænta. Til að ákvarða aldur, eðli og umfang minja

EY-209:013	tóft	útihús	hleðslur signar	hætta	Mjög mikið	15 m	Merking	Innan heimatúns og fleiri minja að vænta. Til að ákvarða aldur, eðli og umfang minja
EY-212:001_1	bæjarhóll	bústaður	sést til	stórhætta	Mjög mikið	15 m	Könnunarskurður/rannsókn	Innan heimatúns og fleiri minja að vænta. Til að ákvarða aldur, eðli og umfang minja
EY-212:001_2	tóft	bústaður	hleðslur standa grónar	stórhætta	Mjög mikið	15 m	Könnunarskurður/rannsókn	Innan heimatúns og fleiri minja að vænta. Til að ákvarða aldur, eðli og umfang minja
EY-212:002_1	tóft	fiárhús	hleðslur standa grónar	hætta	Mjög mikið	15 m	Merking	Innan heimatúns og fleiri minja að vænta. Til að ákvarða aldur, eðli og umfang minja
EY-212:002_2	dæld		sést til	hætta	Mjög mikið	15 m	Merking	Innan heimatúns og fleiri minja að vænta. Til að ákvarða aldur, eðli og umfang minja
EY-212:003	þúst	býli	hleðslur útflattar	hætta	Mjög mikið	15 m	Merking	Innan túns, líklegt að fleiri minjar leynist undir sverði. Til að ákvarða aldur, eðli og umfang minja
EY-212:006	garðlag	túngarður	hleðslur signar	stórhætta	Mikið	15 m	Könnunarskurður	Innan heimatúns og fleiri minja að vænta. Til að ákvarða aldur, eðli og umfang minja
EY-212:008	tóft	útihús	hleðslur signar	hætta	Mjög mikið	15 m	Merking	Innan heimatúns og fleiri minja að vænta. Til að ákvarða aldur, eðli og umfang minja
EY-212:010	þúst	öskuhaugur	sést til	stórhætta	Mjög mikið	15 m	Könnunarskurður	Innan heimatúns og fleiri minja að vænta. Til að ákvarða aldur, eðli og umfang minja
EY-212:011	tóft	heystæði	hleðslur signar	hætta	Mikið	15 m	Merking	Til að koma í veg fyrir skemmdir
EY-212:013	garðlag	óþekkt	hleðslur signar	hætta	Nokkurt	15 m	Merking	Til að koma í veg fyrir skemmdir
EY-212:014	þúst	óþekkt	sést til	hætta	Nokkurt	15 m	Merking	Til að koma í veg fyrir skemmdir
EY-212:015	tóft	kvíar	hleðslur signar	hætta	Nokkurt	15 m	Merking	Til að koma í veg fyrir skemmdir
EY-212:016	garðlag	túngarður	sést til	hætta	Mikið	15 m	Merking	Innan heimatúns og fleiri minja að vænta. Til að ákvarða aldur, eðli og umfang minja
EY-212:017	tóft	útihús	hleðslur signar	hætta	Mjög mikið	15 m	Merking	Innan heimatúns og fleiri minja að vænta. Til að ákvarða aldur, eðli og umfang minja

EY-212:018	tóft	útiþús	hleðslur signar	hætta	Mjög mikið	15 m	Merking	Innan heimatúns og fleiri minja að vænta. Til að ákvarða aldur, eðli og umfang minja
EY-212:019	tóft	útiþús	hleðslur signar	hætta	Mjög mikið	15 m	Merking	Innan heimatúns og fleiri minja að vænta. Til að ákvarða aldur, eðli og umfang minja
EY-212:020	sáðslétta	tún	sést til	hætta	Mjög mikið	15 m	Merking	Innan heimatúns og fleiri minja að vænta. Til að ákvarða aldur, eðli og umfang minja
EY-212:021	heimild	túngarður	ekki sést til fornleifar	stórhætta	Mikið	15 m	Könnunarskurður	Innan heimatúns og fleiri minja að vænta. Til að ákvarða aldur, eðli og umfang minja
EY-212:022	hleðsla	rétt	hleðslur signar	hætta	Nokkurt	15 m	Merking	Til að koma í veg fyrir skemmdir
EY-213:001	bæjarhóll	bústaður	sést til	hætta	Mjög mikið	15 m	Merking	Innan heimatúns og fleiri minja að vænta. Til að ákvarða aldur, eðli og umfang minja
EY-213:002	heimild	útiþús	ekki sést til fornleifar	hætta	Mikið	15 m	Merking	Innan heimatúns og fleiri minja að vænta. Til að ákvarða aldur, eðli og umfang minja
EY-213:003	heimild	útiþús	ekki sést til fornleifar	hætta	Mikið	15 m	Merking	Innan heimatúns og fleiri minja að vænta. Til að ákvarða aldur, eðli og umfang minja
EY-213:007	heimild	stekkur	ekki sést til fornleifar	stórhætta	Mikið	15 m	Könnunarskurður	Til að ákvarða aldur, eðli og umfang minja
EY-213:009	örnefni		ekki sést til fornleifar	hætta	Lítið	15 m	Engar	Skráning fullnægjandi mót-vægisáðgerð
EY-213:012	varða		hleðslur signar	hætta	Nokkurt	15 m	Merking	Skráning fullnægjandi mót-vægisáðgerð
EY-214:002	heimild	útiþús	ekki sést til fornleifar	hætta	Mikið	15 m	Merking	Innan heimatúns og fleiri minja að vænta. Til að ákvarða aldur, eðli og umfang minja
EY-214:003	heimild	útiþús	ekki sést til fornleifar	hætta	Mikið	15 m	Merking	Innan heimatúns og fleiri minja að vænta. Til að ákvarða aldur, eðli og umfang minja
EY-214:005_1	þúst	fjárhús	sést til	hætta	Mikið	15 m	Merking	Til að koma í veg fyrir skemmdir
EY-214:005_2	þúst	fjárhús	sést til	hætta	Mikið	15 m	Merking	Til að koma í veg fyrir skemmdir
EY-214:006	tóft	beitarhús	hleðslur signar	stórhætta	Mikið	15 m	Könnunarskurður/ rannsókn	Til að ákvarða aldur, eðli og umfang minja

EY-214:008	garðlag	túngarður	hleðslur signar	hætta	Mikið	15 m	Merking	Innan heimatúns og fleiri minja að vænta. Til að ákvarða aldur, eðli og umfang minja
EY-214:009	hleðsla	óþekkt	hleðslur standa	hætta	Nokkurt	15 m	Merking	Til að koma í veg fyrir skemmdir
EY-215:001	bæjarhóll	bústaður	sést til	hætta	Mjög mikið	15 m	Merking	Innan heimatúns og fleiri minja að vænta. Til að ákvarða aldur, eðli og umfang minja
EY-215:002	þúst	kirkja	sést til	hætta	Mjög mikið	15 m	Merking	Innan heimatúns og fleiri minja að vænta. Til að ákvarða aldur, eðli og umfang minja
EY-215:003	þúst	fjárhús	sést til	stórhætta	Mjög mikið	15 m	Könnunarskurður	Til að ákvarða aldur, eðli og umfang minja
EY-215:006	heimild	útihús	ekki sést til fornleifar	hætta	Mikið	15 m	Merking	Innan heimatúns og fleiri minja að vænta. Til að ákvarða aldur, eðli og umfang minja
EY-215:007	þúst	hesthús	sést til	hætta	Mjög mikið	15 m	Merking	Innan heimatúns og fleiri minja að vænta. Til að ákvarða aldur, eðli og umfang minja
EY-215:008	heimild	skemma	ekki sést til fornleifar	hætta	Mikið	15 m	Merking	Innan heimatúns og fleiri minja að vænta. Til að ákvarða aldur, eðli og umfang minja
EY-215:009_1	tóft	býli	hleðslur signar	hætta	Mjög mikið	15 m	Merking	Innan túns, líklegt að fleiri minjar leynist undir sverði. Til að ákvarða aldur, eðli og umfang minja
EY-215:009_2	tóft	útihús	hleðslur signar	hætta	Mjög mikið	15 m	Merking	Innan túns, líklegt að fleiri minjar leynist undir sverði. Til að ákvarða aldur, eðli og umfang minja
EY-215:009_3	öskuhagur		ekki sést til fornleifar	stórhætta	Mjög mikið	15 m	Könnunarskurður/ rannsókn	Innan túns, líklegt að fleiri minjar leynist undir sverði. Til að ákvarða aldur, eðli og umfang minja
EY-215:009_4	tóft	útihús	hleðslur signar	stórhætta	Mjög mikið	15 m	Könnunarskurður/ rannsókn	Innan túns, líklegt að fleiri minjar leynist undir sverði. Til að ákvarða aldur, eðli og umfang minja
EY-215:009_5	tóft	útihús	hleðslur signar	hætta	Mjög mikið	15 m	Merking	Innan túns, líklegt að fleiri minjar leynist undir sverði. Til að ákvarða aldur, eðli og umfang minja

EY-215:009_6	garðlag	túngarður	hleðslur standa grónar	stórhætta	Mjög mikið	15 m	Könnunarskurður/ rannsókn	Innan túns, líklegt að fleiri minjar leynist undir sverði. Til að ákvarða aldur, eðli og umfang minja
EY-215:010_1	tóft	býli	hleðslur signar	stórhætta	Mjög mikið	15 m	Könnunarskurður/ rannsókn	Innan túns, líklegt að fleiri minjar leynist undir sverði. Til að ákvarða aldur, eðli og umfang minja
EY-215:010_2	tóft	óþekkt	hleðslur signar	hætta	Mjög mikið	15 m	Merking	Innan túns, líklegt að fleiri minjar leynist undir sverði. Til að ákvarða aldur, eðli og umfang minja
EY-215:010_3	garðlag	túngarður	hleðslur signar	hætta	Mjög mikið	15 m	Merking	Innan túns, líklegt að fleiri minjar leynist undir sverði. Til að ákvarða aldur, eðli og umfang minja
EY-215:011_1	tóftir+garðlag	sel	hleðslur signar	stórhætta	Mjög mikið	15 m	Könnunarskurður/ rannsókn	Innan túns, líklegt að fleiri minjar leynist undir sverði. Til að ákvarða aldur, eðli og umfang minja
EY-215:011_2	tóft	stekkur	hleðslur signar	stórhætta	Mjög mikið	15 m	Könnunarskurður/ rannsókn	Innan túns, líklegt að fleiri minjar leynist undir sverði. Til að ákvarða aldur, eðli og umfang minja
EY-215:011_3	garðlag		hleðslur signar	stórhætta	Mjög mikið	15 m	Könnunarskurður/ rannsókn	Innan túns, líklegt að fleiri minjar leynist undir sverði. Til að ákvarða aldur, eðli og umfang minja
EY-215:014_1	heimild	stekkur	ekki sést til fornleifar	stórhætta	Mikið	15 m	Könnunarskurður	Til að ákvarða aldur, eðli og umfang minja
EY-215:014_2	garðlag	náthagi	hleðslur signar	stórhætta	Nokkurt	15 m	Könnunarskurður	Til að ákvarða aldur, eðli og umfang minja
EY-215:022	tóft	beitarhús	hleðslur signar	hætta	Mikið	15 m	Merking	Innan túns, líklegt að fleiri minjar leynist undir sverði. Til að ákvarða aldur, eðli og umfang minja
EY-215:025_1	garðlag	túngarður	hleðslur signar	hætta	Mikið	15 m	Merking	Innan túns, líklegt að fleiri minjar leynist undir sverði. Til að ákvarða aldur, eðli og umfang minja
EY-215:025_2	tóft	útihús	hleðslur standa grónar	hætta	Mikið	15 m	Merking	Innan túns, líklegt að fleiri minjar leynist undir sverði. Til að ákvarða aldur, eðli og umfang minja
EY-215:026	hleðsla	brú	hleðslur standa	hætta	Nokkurt	15m	Merking	Til að koma í veg fyrir skemmdir
EY-215:027	garðlag	landamerki	hleðslur signar	hætta	Nokkurt	15 m	Merking	Til að koma í veg fyrir skemmdir
EY-215:028	tóft	smalakofi	hleðslur útflattar	hætta	Nokkurt	15 m	Merking	Til að koma í veg fyrir skemmdir

EY-215:029_1	tóft	beitarhús	hleoðslur signar	hætta	Mikið	15 m	Merking	Innan túns, líklegt að fleiri minjar leynist undir sverði. Til að ákvarða aldur, eðli og umfang minja
EY-215:029_2	tóft	heystæði	hleoðslur signar	hætta	Nokkurt	15 m	Merking	Til að koma í veg fyrir skemmdir
EY-215:036	tóft	beitarhús	hleoðslur signar	stórhætta	Mikið	15 m	Könnunarskurður	Til að koma í veg fyrir skemmdir
EY-215:037	heimild	traðir	ekki sést til fornleifar	engin hætta	Mikið	15 m	Merking	Til að koma í veg fyrir skemmdir
EY-254:014	varða	landamerki	hleoðslur signar	hætta	Nokkurt	15m	Merking	Til að koma í veg fyrir skemmdir
EY-254:019	gata	leið	sést til	hætta	Nokkurt	15m	Engar	Skráning fullnægjandi mót-vægisáðgerð
EY-254:020_1	varða	óþekkt	hleoðslur signar	hætta	Nokkurt	15m	Merking	Til að koma í veg fyrir skemmdir
EY-254:020_2	varða	óþekkt	hleoðslur signar	hætta	Nokkurt	15m	Merking	Til að koma í veg fyrir skemmdir
EY-257:010_1	tóft	beitarhús	hleoðslur standa grónar	hætta	Mikið	15m	Merking	Til að koma í veg fyrir skemmdir
EY-257:010_2	tóft	beitarhús	hleoðslur signar	hætta	Mikið	15m	Merking	Til að koma í veg fyrir skemmdir
EY-257:010_3	þúst	heystæði	sést til	hætta	Nokkurt	15m	Merking	Til að koma í veg fyrir skemmdir
EY-257:015_1	varða	landamerki	hleoðslur signar	hætta	Nokkurt	15m	Merking	Til að koma í veg fyrir skemmdir
EY-257:015_2	varða	landamerki	hleoðslur standa grónar	hætta	Nokkurt	15m	Merking	Til að koma í veg fyrir skemmdir
EY-257:018	varða		hleoðslur signar	hætta	Nokkurt	15m	Merking	Til að koma í veg fyrir skemmdir
EY-258:007_1	tóftir	sel	hleoðslur signar	hætta	Mjög mikið	15m	Merking	Til að koma í veg fyrir skemmdir
EY-258:007_2	þúst	heystæði	sést til	hætta	Nokkurt	15m	Merking	Til að koma í veg fyrir skemmdir
EY-258:007_3	tóft	kviar	hleoðslur signar	hætta	Nokkurt	15m	Merking	Til að koma í veg fyrir skemmdir
EY-258:008	náma	mógrafir	sést til	hætta	Nokkurt	15m	Engar	Skráning fullnægjandi mót-vægisáðgerð
EY-259:001	bæjarhóll	bústaður	ekki sést til fornleifa	hætta	Mjög mikið	15m	Merking	Innan heimatúns og fleiri minja að vænta. Til að ákvarða aldur, eðli og umfang minja
EY-259:002	heimild	útihús	ekki sést til fornleifa	hætta	Mikið	15m	Merking	Innan heimatúns og fleiri minja að vænta. Til að ákvarða aldur, eðli og umfang minja
EY-259:003	heimild	útihús	ekki sést til fornleifar	stórhætta	Mikið	15m	Könnunarskurður	Innan heimatúns og fleiri minja að vænta. Til að ákvarða aldur, eðli og umfang minja

EY-259:004	tóft	stekkur/byli	hleðslur standa grónar	hætta	Mjög mikið	15m	Könnunarskurður/ rannsókn	Innan heimatúns og fleiri minja að vænta. Til að ákvarða aldur, eðli og umfang minja
EY-259:005	heimild	rista	ekki sést til fornleifa	hætta	Lítið	15m	Engar	Skráning fullnægjandi mót-vægisadgerð
EY-259:008	hleðsla	samgöngubót	hleðslur standa	hætta	Nokkurt	15m	Merking	Skráning fullnægjandi mót-vægisadgerð
EY-259:009	garðlag	túngarður	hleðslur signar	stórhætta	Mjög mikið	15m	Könnunarskurður	Innan heimatúns og fleiri minja að vænta. Til að ákvarða aldur, eðli og umfang minja
EY-259:010	tóft	fjárhús	hleðslur signar	hætta	Mikið	15m	Merking	Til að koma í veg fyrir skemmdir
EY-259:011	tóft	óþekkt	hleðslur signar	hætta	Mikið	15m	Merking	Til að koma í veg fyrir skemmdir
EY-259:012_1	tóft	fjárhús	hleðslur signar	stórhætta	Mikið	15m	Könnunarskurður/ rannsókn	Til að ákvarða aldur, eðli og umfang minja
EY-259:012_2	tóft	fjárhús	hleðslur signar	stórhætta	Mikið	15m	Könnunarskurður/ rannsókn	Til að ákvarða aldur, eðli og umfang minja
EY-259:012_3	gerði	kálgarður	hleðslur signar	stórhætta	Mikið	15m	Könnunarskurður/ rannsókn	Til að ákvarða aldur, eðli og umfang minja
EY-259:013	tóft	kálgarður	hleðslur signar	hætta	Mikið	15m	Merking	Til að koma í veg fyrir skemmdir
EY-260:007	örnefni	hesthús	hleðslur signar sést til	hætta	Lítið	15m	Engar	Skráning fullnægjandi mót-vægisadgerð
EY-260:008	tóft	stekkur	hleðslur útfliattar	hætta	Mikið	15m	Merking	Til að koma í veg fyrir skemmdir
EY-260:012	heimild	mógrafir	ekki sést til fornleifar	hætta	Lítið	15m	Engar	Skráning fullnægjandi mót-vægisadgerð
EY-260:014	varða	samgöngubót	hleðslur útfliattar	stórhætta	Nokkurt	15m	Merking	Til að koma í veg fyrir skemmdir
EY-260:015	tóft	óþekkt	hleðslur signar	stórhætta	Nokkurt	15m	Könnunarskurður	Til að ákvarða aldur, eðli og umfang minja
EY-268:005	örnefni	mógrafir	ekki sést til fornleifar	hætta	Lítið	15m	Engar	Skráning fullnægjandi mót-vægisadgerð
EY-268:006	heimild	stekkur	ekki sést til fornleifa	hætta	Mikið	15m	Merking	Til að koma í veg fyrir skemmdir
EY-268:009_1	tóft	stekkur	hleðslur signar	stórhætta	Mikið	15m	Könnunarskurður/ rannsókn	Til að ákvarða aldur, eðli og umfang minja
EY-268:009_2	tóft	óþekkt	hleðslur signar	hætta	Mikið	15m	Merking	Til að koma í veg fyrir skemmdir



EY-268:010	varða	landamerki	hleðslur standa	stórhætta	Nokkurt	15m	Merking	Til að koma í veg fyrir skemmdir
EY-268:013	garðlag	óþekkt	hleðslur standa grónar	hætta	Nokkurt	15m	Merking	Til að koma í veg fyrir skemmdir
EY-268:014	gata	leið	sést til	stórhætta	Nokkurt	15m	Engar	Skráning fullnægjandi mót-vægisaðgerð
EY-269:016_1	tóft	stekkur	hleðslur signar	hætta	Mikið	15m	Merking	Til að koma í veg fyrir skemmdir
EY-269:016_2	tóft	beitarhús	hleðslur signar	hætta	Mikið	15m	Merking	Til að koma í veg fyrir skemmdir
EY-269:016_3	tóft	heystæði	hleðslur signar	hætta	Nokkurt	15m	Merking	Til að koma í veg fyrir skemmdir
EY-270:006	tóft	sel	hleðslur signar	hætta	Mjög mikið	15m	Merking	Til að koma í veg fyrir skemmdir
EY-270:027	náma	mógrafir	sést til	stórhætta	Nokkurt	15m	Engar	Skráning fullnægjandi mót-vægisaðgerð
EY-272:008	varða	landamerki	hleðslur signar	hætta	Nokkurt	15m	Merking	Til að koma í veg fyrir skemmdir
EY-277:005	tóft	stekkur	hleðslur signar	hætta	Mikið	15m	Merking	Til að koma í veg fyrir skemmdir
EY-277:010_1	varða	óþekkt	hleðslur signar	hætta	Nokkurt	15m	Merking	Til að koma í veg fyrir skemmdir
EY-277:010_2	hleðsla		hleðslur útflattar	hætta	Nokkurt	15m	Merking	Til að koma í veg fyrir skemmdir
EY-277:011	gata	leið	sést til	hætta	Nokkurt	15m	Merking	Til að koma í veg fyrir skemmdir Til að koma í veg fyrir skemmdir
EY-284:011	tóft	sel	hleðslur standa grónar	hætta	Mjög mikið	15m	Merking	Til að koma í veg fyrir skemmdir
EY-287:008	hleðsla	rétt	hleðslur signar	hætta	Mikið	15m	Merking	Til að koma í veg fyrir skemmdir
EY-288:001	bæjarhóll	bústaður	sést til	hætta	Mjög mikið	15m	Könnunarskurður/ rannsókn	Innan heimatúns og fleiri minja að vænta. Til að ákvarða aldur, eðli og umfang minja
EY-288:006_1	mannvirki	herminjar	ekki sést til fornleifar	stórhætta	Lítið	15m	Engar	Skráning fullnægjandi mót-vægisaðgerð
EY-288:006_2	mannvirki		sést til	hætta	Nokkurt	15m	Engar	Skráning fullnægjandi mót-vægisaðgerð
EY-288:006_3	mannvirki		sést til	stórhætta	Nokkurt	15m	Engar	Skráning fullnægjandi mót-vægisaðgerð
EY-288:006_4	mannvirki		sést til	stórhætta	Nokkurt	15m	Engar	Skráning fullnægjandi mót-vægisaðgerð
EY-288:006_5	gryfja		sést til	hætta	Nokkurt	15m	Engar	Skráning fullnægjandi mót-vægisaðgerð

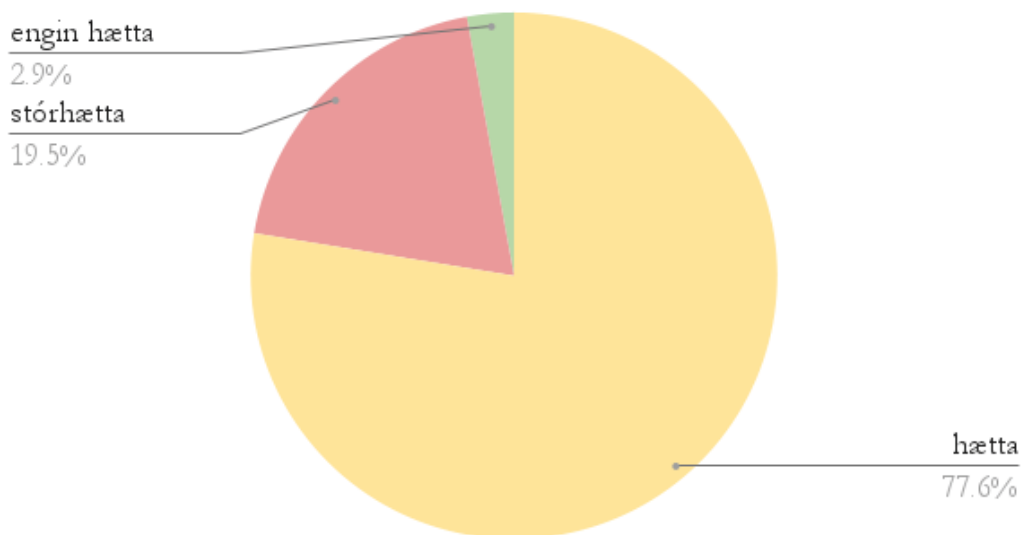
EY-291:020	heimild	landamerki	ekki sést til fornleifa	hætta	Nokkurt	15m	Engar	Skráning fullnægjandi mót-vægisaðgerð
EY-651:003	þúst	býli	ekki sést til fornleifar	engin hætta	Mjög mikið	15 m	Merking	Innan túns, líklegt að fleiri minjar leynist undir sverði. Til að ákvarða aldur, eðli og umfang minja
EY-651:004_1	gata	leið	ekki sést til fornleifar	engin hætta	Nokkurt	15 m	Engar	Skráning fullnægjandi mót-vægisaðgerð
EY-651:004_2	varða	leið	hleðslur útflattar	hætta	Nokkurt	15 m	Merking	Skráning fullnægjandi mót-vægisaðgerð
EY-651:007	hleðsla	bað	hleðslur signar	hætta	Nokkurt	15 m	Merking	Til að koma í veg fyrir skemmdir
EY-651:014_1	tóft	sel	hleðslur signar	hætta	Mjög mikið	15 m	Merking	Innan túns, líklegt að fleiri minjar leynist undir sverði. Til að ákvarða aldur, eðli og umfang minja
EY-651:014_2	þúst	óþekkt	sést til	hætta	Mikið	15 m	Merking	Innan túns, líklegt að fleiri minjar leynist undir sverði. Til að ákvarða aldur, eðli og umfang minja
EY-651:017	varða	samgöngubót	hleðslur signar	stórhætta	Nokkurt	15 m	Merking	Til að koma í veg fyrir skemmdir
EY-651:018	varða	samgöngubót	hleðslur signar	stórhætta	Nokkurt	15 m	Merking	Til að koma í veg fyrir skemmdir
EY-651:019	tóft	óþekkt	hleðslur signar	hætta	Nokkurt	15 m	Merking	Til að koma í veg fyrir skemmdir
EY-651:020	tóft	óþekkt	hleðslur signar	hætta	Nokkurt	15 m	Merking	Til að koma í veg fyrir skemmdir
EY-651:021	tóft	beitarhús	hleðslur signar	stórhætta	Mikið	15 m	Könnunarskurður/ rannsókn	Til að ákvarða aldur, eðli og umfang minja
EY-651:022_1	kantur	óþekkt	hleðslur standa grónar	stórhætta	Mikið	15 m	Könnunarskurður	Til að ákvarða aldur, eðli og umfang minja
EY-651:022_2	tóft	óþekkt	hleðslur signar	stórhætta	Mikið	15 m	Könnunarskurður/ rannsókn	Til að ákvarða aldur, eðli og umfang minja
EY-651:023_1	tóft	beitarhús	hleðslur signar	hætta	Mikið	15 m	Merking	Til að ákvarða aldur, eðli og umfang minja
EY-651:023_2	tóft	óþekkt	hleðslur signar	hætta	Nokkurt	15 m	Merking	Til að koma í veg fyrir skemmdir
EY-651:024	tóft	beitarhús	hleðslur signar	hætta	Mikið	15 m	Merking	Til að koma í veg fyrir skemmdir
EY-651:025	hleðsla	óþekkt	hleðslur signar	hætta	Nokkurt	15 m	Merking	Til að koma í veg fyrir skemmdir
EY-651:026	þúst	heystæði	sést til	hætta	Nokkurt	15 m	Merking	Til að koma í veg fyrir skemmdir
EY-651:027	hleðsla	óþekkt	sést til	hætta	Nokkurt	15 m	Merking	Til að koma í veg fyrir skemmdir

EY-651:028	gata	leið		sést til	stórhætta	Nokkurt	15 m	Engar	Skráning fullnægjandi mót-vægisáðgerð
EY-661:003	gata	leið		sést til	hætta	Nokkurt	15m	Engar	Skráning fullnægjandi mót-vægisáðgerð
SK-225:001_1	bæjarhóll	bústaður		hleðslur signar	hætta	Mjög mikið	15 m	Könnunarskurður/rannsókn	Innan túns, líklegt að fleiri minjar leynist undir sverði. Til að ákvarða aldur, eðli og umfang minja
SK-225:001_2	þúst	bústaður		sést til	hætta	Mjög mikið	15 m	Könnunarskurður/rannsókn	Innan túns, líklegt að fleiri minjar leynist undir sverði. Til að ákvarða aldur, eðli og umfang minja
SK-225:001_3	tóft	útihús		hleðslur signar	hætta	Mjög mikið	15 m	Könnunarskurður/rannsókn	Innan túns, líklegt að fleiri minjar leynist undir sverði. Til að ákvarða aldur, eðli og umfang minja
SK-225:001_4	tóft	fjánhús		hleðslur signar	hætta	Mjög mikið	15 m	Könnunarskurður/rannsókn	Innan túns, líklegt að fleiri minjar leynist undir sverði. Til að ákvarða aldur, eðli og umfang minja
SK-225:001_5	tóft	útihús		hleðslur signar	hætta	Mjög mikið	15 m	Könnunarskurður/rannsókn	Innan túns, líklegt að fleiri minjar leynist undir sverði. Til að ákvarða aldur, eðli og umfang minja
SK-225:001_6	tóft	útihús		hleðslur signar	hætta	Mjög mikið	15 m	Könnunarskurður/rannsókn	Innan túns, líklegt að fleiri minjar leynist undir sverði. Til að ákvarða aldur, eðli og umfang minja
SK-225:001_7	gardlag	túngarður		hleðslur signar	hætta	Mjög mikið	15 m	Könnunarskurður/rannsókn	Innan túns, líklegt að fleiri minjar leynist undir sverði. Til að ákvarða aldur, eðli og umfang minja
SK-225:001_8	tóft	fjánhús		hleðslur signar	hætta	Mjög mikið	15 m	Könnunarskurður/rannsókn	Innan túns, líklegt að fleiri minjar leynist undir sverði. Til að ákvarða aldur, eðli og umfang minja
SK-225:011	gata	leið		sést til	stórhætta	Nokkurt	15m	Engar	Skráning fullnægjandi mót-vægisáðgerð
SK-225:019	þúst	óþekkt		hleðslur signar	hætta	Nokkurt	15 m	Merking	Til að koma í veg fyrir skemmdir

## Línukostur C2: Öxnadalur

Línukosturinn C2: Öxnadalur er um 54,5 km að lengd og liggur frá Akureyri að Norðurárdal í Skagafirði. Hann var hluti af eldra umhverfismati. Samanlagt voru skráðar 174 fornleifar á 119 minjastöðum innan áhrifasvæðis línukostarins og ljóst að áhrif framkvæmdanna eru umtalsverð á menningarminjar og landslag. Jarðir innst í Öxnadal og Norðurárdal eru komnar í eyði og áhrifasvæðið liggur yfir eða í næsta nágrenni við nokkur heimatún þar. Þegar utar dregur í Öxnadal og Hörgárdal færast línán ofar í hlíðina, fjær heimatúnum þeirra jarða sem þar eru í byggð. Alls voru 34 fornleifar af þeim sem skráðar voru taldar í stórhættu vegna framkvæmdanna en 135 í hættu og fimm fornleifar voru ekki taldar í sérstakri hættu vegna framkvæmdanna. Rétt er að ítreka að ekki fékkst leyfi til að kanna fornleifar á tveimur af þeim jörðum sem línukosturinn liggur um (Garðshorn og Hólar) og í þeim tilfellum byggja upplýsingar um fornleifar innan áhrifasvæðis á upplýsingar úr eldra umhverfismati.

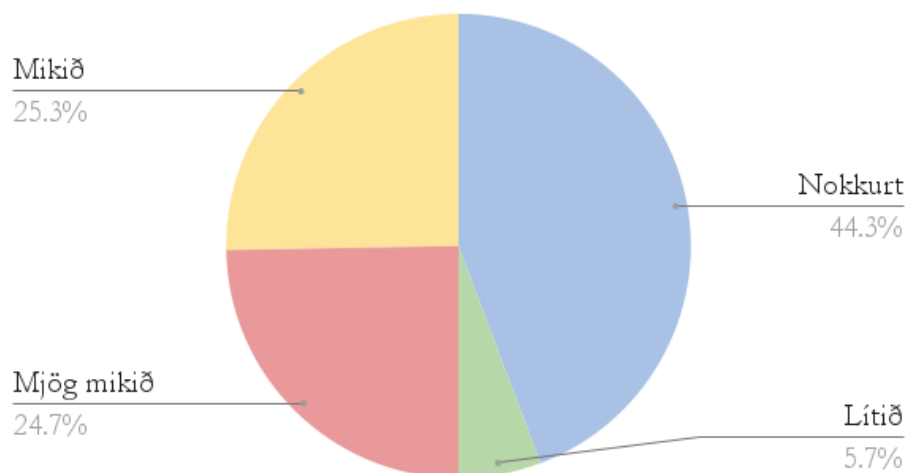
Hættumat fornleifa innan línukostar C2: Öxnadalur



Hættumat fornleifa innan línukostar C2: Öxnadalur.

Samtals voru skráðar 43 fornleifar með *mjög mikið minjagildi* en af þeim eru 13 í stórhættu og er líklegt að fornleifarannsóknna verði krafist á flestum þessara staða ef framkvæmdir verða eins og línukosturinn gerir ráð fyrir. Hluti af útihúsum í heimatúni Krákugerðis SK-224 eru í stórhættu og ekki ólíklegt að farið yrði fram á fornleifarannsóknir innan alls túnsins. Hið sama má segja um tóftir innan túns býlisins Árgerðis EY-232:007 en það var í byggð á 17. öld. Tvö sel eru einnig í stórhættu í landi Gloppu EY-227 auk útihúss innan heimatúns á þeirri jörð og á Geirhildargörðum EY-229. Af þeim fornleifum sem hafa *mjög mikið minjagildi* voru 28 fornleifar sem

### Minjagildi fonleifa innan línukostar C2: Öxnadalur



*Tæplega fjórungur fornleifanna innan áhrifasvæðisins er með mikið minjagildi.*

töldust í hættu, þar á meðal eru bæjarhólar Gloppu EY-227:001, Geirhildargarða EY-229:001, Hólassel EY-231:007 og Rafnstaðir EY-288:001. Að auki eru þarna útihús, sel og aðar minjar þar sem mikilla mannvistarleifa er að vænta undir sverði. Þar sem fjarlægð þessara minja frá miðlínu rannsókna er meiri en 50 m ætti merking að vera fullnægjandi mótvægisáðgerð í flestum tilvikum. Auk þessara minja má geta þess að fornleifarannsókn fór fram á Öxnadalshéiði árið 1962 en þá voru grafinn upp kuml konu og hests (SK-225:004) sem voru heygd, rétt utan við áhrifasvæðið. Þrátt fyrir að minjastaðurinn sé ekki í hættu vegna framkvæmda er ekki ólíklegt að vöktunar kunni að verði krafist í námunda við kumlstaðið enda sú staðreynd vel þekkt að oftar en ekki finnast fleiri kuml í nágrenni við stök kuml sem þessi. Tveir friðlýstir minjastaðir eru einnig innan og nærri áhrifasvæðisins. Annar þeirra er útilegumannabústaður EY-227:023 sem er við Vaská, skammt utan við áhrifasvæðið. Helgunarsvæði friðlýstra minja er 100 m og liggur áhrifasvæðið því að hluta yfir helgunarsvæði fornleifarinnar. Ólíklegt er að hún verði fyrir raski en vel má vera að gerð verði krafa um merkingar. Dys EY-227:015 er talin vera legstaður sakamanns sem dvalist í kofanum við Vaská og er einnig friðlýst. Staðsetning hennar er óþekkt en miðað við lýsingar ætti hún að vera innan áhrifasvæðisins, vestan við Vaská. Hún fannst ekki við vettvangsgöngur.

Alls töldust 44 fornleifar með *mikið minjagildi*, í flestum tilvikum er um beitarhús og stekki að ræða. Stór hluti minjanna sést enn og eru í úthögum á lítt röskuðum svæðum að hluta. Af þeim stöðum sem teljast með mikið gildi eru fjórir í stórhættu og líklegt að einhverra fornleifarannsókna veðri krafist á þeim öllum.

Töluverður fjöldi fornleifa með nokkurt minjagildi var skráður innan áhrifasvæðisins, eða samtals 77. Í flestum tilvikum láta fornleifarnar lítið yfir sér og á þessum stöðum voru sjaldnast merki um uppsöfnun mannvistarlagu undir sverði.

Ólíkt fyrri línukostum voru það minjar líkt og réttir og heystæði sem reyndust mest áberandi innan áhrifasvæðisins en ekki samgönguminjar. Af þessum minjum eru 14 í stórhættu en ólíklegt að mikilla mótvægisáðgerða verði krafist. Skráðar voru 10 fornleifar með lítið *minjagildi* og allar voru þær horfnar utan einnar.

Taflan sýnir allar formlaifar innan línukostar C2: Öxnadallur

Samtala	Tegund	Hlutverk	Ástand	Hættumat	Friðhelgi	Minjagildi	Líklegar kröfur um mótvægisáðgerðir	Skýring
EY-219b:007	hleðsla	vegur	hleðslur standa grónar	hætta	15m	Nokkurt	Engar	Skráning fullnægjandi mótvægisáðgerð
EY-219b:011	þjóðsaga	legstaður	sést til	hætta	15m	Nokkurt	Merkning	Til að koma í veg fyrir skemmdir
EY-219b:024	hleðsla	óþekkt	hleðslur standa grónar	hætta	15m	Nokkurt	Merkning	Til að koma í veg fyrir skemmdir
EY-219b:030	varða	samgöngubót	hleðslur signar	hætta	15m	Nokkurt	Merkning	Til að koma í veg fyrir skemmdir
EY-219b:031	tóft	óþekkt	hleðslur signar	stórhætta	15m	Nokkurt	Könnunarskurður	Til að ákvarða aldur, eðli og umfang minja
EY-219b:032	varða	samgöngubót	hleðslur signar	hætta	15m	Nokkurt	Merkning	Til að koma í veg fyrir skemmdir
EY-225:014	heimild	vað		engin hætta	15m	Lítið	Engar	Skráning fullnægjandi mótvægisáðgerð
EY-226:010	heimild	mógrafir	ekki sést til formlaifar	hætta	15m	Lítið	Engar	Skráning fullnægjandi mótvægisáðgerð
EY-226:021_1	þjóðsaga	legstaður	sést til	hætta	15m	Nokkurt	Merkning	Til að koma í veg fyrir skemmdir
EY-226:021_2	tóft	óþekkt	hleðslur signar	hætta	15m	Nokkurt	Merkning	Til að koma í veg fyrir skemmdir
EY-226:021_3	gerði	kálgarður	hleðslur signar	hætta	15m	Nokkurt	Merkning	Til að koma í veg fyrir skemmdir
EY-226:022	hleðsla	brú	sést til	stórhætta	15m	Nokkurt	Engar	Skráning fullnægjandi mótvægisáðgerð
EY-227:001	bæjarhóll	bústaður	sést til	hætta	15m	Mjög mikið	Merkning	Innan heimatúns og fleiri minja að vænta. Til að ákvarða aldur, eðli og umfang minja
EY-227:002	tóft	fjárhús	hleðslur standa grónar	hætta	15m	Mjög mikið	Merkning	Innan heimatúns og fleiri minja að vænta. Til að ákvarða aldur, eðli og umfang minja

EY-227:003_1	þúst	býli/beitarhús	hleðslur signar	stórhætta	100m	Mjög mikið	Merking	Innan túns, líklegt að fleiri minjar leynist undir sverði. Til að ákvarða aldur, eðli og umfang minja
EY-227:003_2	þúst	útihús	sést til	stórhætta	15m	Mjög mikið	Merking	Innan túns, líklegt að fleiri minjar leynist undir sverði. Til að ákvarða aldur, eðli og umfang minja
EY-227:004	frásögn	hesthús	ekki sést til forn-leifar	hætta	15m	Mikið	Engar	Skráning fullnægjandi mót-vægisáðgerð
EY-227:005	tóft	hesthús	hleðslur standa grónar	hætta	15m	Mjög mikið	Merking	Innan heimatúns og fleiri minja að vænta. Til að ákvarða aldur, eðli og umfang minja
EY-227:008	tóft	stekkur	hleðslur signar	stórhætta	15m	Mikið	Könnunarskurður/rannsókn	Til að ákvarða aldur, eðli og umfang minja
EY-227:009	frásögn	fjós	ekki sést til forn-leifar	hætta	15m	Mikið	Engar	Skráning fullnægjandi mót-vægisáðgerð
EY-227:010_1	tóftir	sel	hleðslur signar	stórhætta	15m	Mjög mikið	Könnunarskurður/rannsókn	Innan túns, líklegt að fleiri minjar leynist undir sverði. Til að ákvarða aldur, eðli og umfang minja
EY-227:010_2	tóft	kvíar	hleðslur signar	stórhætta	15m	Mjög mikið	Könnunarskurður/rannsókn	Innan túns, líklegt að fleiri minjar leynist undir sverði. Til að ákvarða aldur, eðli og umfang minja
EY-227:011	frásögn	túngarður	ekki sést til forn-leifar	hætta	15m	Nokkurt	Merking	Til að koma í veg fyrir skemmdir
EY-227:014	heimild	vað	ekki sést til forn-leifar	stórhætta	15m	Lítið	Engar	Skráning fullnægjandi mót-vægisáðgerð
EY-227:015	dys	legstaður	ekki sést til forn-leifar	hætta	100m	Mjög mikið	Engar	Skráning fullnægjandi mót-vægisáðgerð
EY-227:018	heimild	rött	ekki sést til forn-leifar	engin hætta	15m	Nokkurt	Engar	Skráning fullnægjandi mót-vægisáðgerð



EY-227:019	tóft	óþekkt	hleðslur signar	stórhætta	15m	Mikið	Könnunarskurður/ rannsókn	Til að ákvarða aldur, eðli og umfang minja
EY-227:020	tóft	sel	hleðslur signar	stórhætta	15m	Mjög mikið	Könnunarskurður/ rannsókn	Til að ákvarða aldur, eðli og umfang minja
EY-227:021	tóft	beitarhús	hleðslur standa grónar	stórhætta	15m	Mikið	Könnunarskurður/ rannsókn	Til að ákvarða aldur, eðli og umfang minja
EY-227:022	tóft	rétt	hleðslur signar	hætta	15m	Nokkurt	Merking	Til að koma í veg fyrir skemmdir
EY-227:023	tóft	útilegumanna- nabústaður	hleðslur signar	hætta	15m	Mjög mikið	Engar	Skráning fullnægjandi mót- vægisáðgerð
EY-227:026	varða	óþekkt	hleðslur signar	stórhætta	15m	Nokkurt	Merking	Til að koma í veg fyrir skemmdir
EY-227:027	hleðsla	óþekkt	hleðslur signar	hætta	15m	Nokkurt	Merking	Til að koma í veg fyrir skemmdir
EY-227:028	garðlag	óþekkt	hleðslur signar	hætta	15m	Nokkurt	Merking	Til að koma í veg fyrir skemmdir
EY-228:007	tóft	beitarhús	hleðslur signar	hætta	15m	Mikið	Merking	Til að koma í veg fyrir skemmdir
EY-228:008	tóft	beitarhús	hleðslur signar	stórhætta	15m	Mikið	Könnunarskurður/ rannsókn	Til að ákvarða aldur, eðli og umfang minja
EY-228:009	tóft	heystæði	hleðslur signar	hætta	15m	Nokkurt	Merking	Til að koma í veg fyrir skemmdir
EY-228:010	tóft	rétt	hleðslur signar	hætta	15m	Nokkurt	Engar	Utan áhrifsvæðis
EY-228:018_1	tóft	heystæði	hleðslur signar	hætta	15m	Nokkurt	Merking	Til að koma í veg fyrir skemmdir
EY-228:018_2	tóft	heystæði	hleðslur signar	hætta	15m	Nokkurt	Merking	Til að koma í veg fyrir skemmdir
EY-229:001	bæjar- hóll	bústaður	sést til	hætta	15m	Mjög mikið	Merking	Innan heimatúns og fleiri minja að vænta. Til að ákvarða aldur, eðli og umfang minja

EY-229:002		heimild	útihús		ekki sést til forn-leifar	hætta	15m	Mjög mikið	Merking	Innan heimatúns og fleiri minja að vænta. Til að ákvarða aldur, eðli og umfang minja
EY-229:003	tóft		fjárhús		hleðslur standa grónar	hætta	15m	Mjög mikið	Merking	Innan heimatúns og fleiri minja að vænta. Til að ákvarða aldur, eðli og umfang minja
EY-229:004	tóft		stekkur		hleðslur signar	hætta	15m	Mikið	Engar	Utan áhrifasvæðis
EY-229:005	tóft		útihús		hleðslur standa grónar	stórhætta	15m	Mjög mikið	Könnunarskurður/rannsókn	Innan heimatúns og fleiri minja að vænta. Til að ákvarða aldur, eðli og umfang minja
EY-229:006_1	tóftir		beitarhús		hleðslur standa grónar	hætta	15m	Mikið	Merking	Til að koma í veg fyrir skemmdir
EY-229:006_2	þúst		óþekkt		sést til	hætta	15m	Nokkurt	Merking	Til að koma í veg fyrir skemmdir
EY-229:007	garðlag		brú		sést til	stórhætta	15m	Nokkurt	Vöktun	Innan heimatúns og fleiri minja að vænta. Til að ákvarða aldur, eðli og umfang minja
EY-229:008	varða		óþekkt		hleðslur signar	hætta	15m	Nokkurt	Merking	Til að koma í veg fyrir skemmdir
EY-229:009	tóft		beitarhús		ekki sést til forn-leifar	hætta	15m	Mikið	Merking	Til að koma í veg fyrir skemmdir
EY-231:007_2	garðlag		túngarður		hleðslur signar	hætta	15m	Mjög mikið	Merking	Til að koma í veg fyrir skemmdir
EY-231:007_3	garðlag		túngarður		hleðslur signar	hætta	15m	Mjög mikið	Merking	Til að koma í veg fyrir skemmdir
EY-231:012	náma		rista		sést til	hætta	15m	Nokkurt	Engar	Skráning fullnægjandi mót-vægisáðgerð
EY-231:020	náma		mógrafir		sést til	stórhætta	15m	Nokkurt	Engar	Skráning fullnægjandi mót-vægisáðgerð
EY-231:024	tóft		óþekkt		hleðslur signar	hætta	15m	Mikið	Merking	Til að koma í veg fyrir skemmdir

EY-232:007_1	bæjarhóll	bústaður	hleðslur signar	hætta	15m	Mjög mikið	Merking	Innan túns, líklegt að fleiri minjar leynist undir sverði. Til að ákvarða aldur, eðli og umfang minja
EY-232:007_2	garðlag	túngarður	hleðslur signar	hætta	15m	Mjög mikið	Könnunarskurður/rannsókn	Innan túns, líklegt að fleiri minjar leynist undir sverði. Til að ákvarða aldur, eðli og umfang minja
EY-232:007_3	tóft	útihús	hleðslur signar	hætta	15m	Mjög mikið	Könnunarskurður/rannsókn	Innan túns, líklegt að fleiri minjar leynist undir sverði. Til að ákvarða aldur, eðli og umfang minja
EY-232:007_4	þúst	útihús	sést til	stórhætta	15m	Mjög mikið	Könnunarskurður/rannsókn	Innan túns, líklegt að fleiri minjar leynist undir sverði. Til að ákvarða aldur, eðli og umfang minja
EY-232:007_5	tóft	útihús	hleðslur signar	stórhætta	15m	Mjög mikið	Könnunarskurður/rannsókn	Innan túns, líklegt að fleiri minjar leynist undir sverði. Til að ákvarða aldur, eðli og umfang minja
EY-232:011	tóft	stekkur	hleðslur signar	hætta	15m	Mikið	Merking	Til að koma í veg fyrir skemmdir
EY-232:013	frásögn	fjárhús	ekki sést til fornleifar	hætta	15m	Nokkurt	Merking	Til að koma í veg fyrir skemmdir
EY-232:025	varða	óþekkt	hleðslur signar	hætta	15m	Nokkurt	Merking	Til að koma í veg fyrir skemmdir
EY-232:026_1	tóft	stekkur	hleðslur signar	hætta	15m	Mikið	Merking	Til að koma í veg fyrir skemmdir
EY-232:026_2	garðlag	túngarður	hleðslur signar	hætta	15m	Mikið	Merking	Innan heimatúns og fleiri minja að vænta. Til að ákvarða aldur, eðli og umfang minja
EY-232:026_3	tóft	stekkur	ekki sést til fornleifar	hætta	15m	Mikið	Merking	Til að koma í veg fyrir skemmdir
EY-232:027	tóft	stekkur	hleðslur signar	hætta	15m	Mikið	Merking	Til að koma í veg fyrir skemmdir

EY-232:028	varða	óþekkt	hleðslur signar	hætta	15m	Nokkurt	Merking	Til að koma í veg fyrir skemmdir
EY-233:027	tóft	vatnsból	undir þaki	hætta	15m	Milkið	Merking	Til að koma í veg fyrir skemmdir
EY-234:012_5	kantur	rétt	hleðslur signar	hætta	15m	Nokkurt	Merking	Til að koma í veg fyrir skemmdir
EY-234:009_1	tóftir	stekkur	hleðslur standa grónar	hætta	15m	Milkið	Merking	Til að koma í veg fyrir skemmdir
EY-234:009_2	tóft	stekkur	hleðslur signar	hætta	15m	Milkið	Merking	Til að koma í veg fyrir skemmdir
EY-234:010	frásögn	rétt	sést til	hætta	15m	Milkið	Merking	Til að koma í veg fyrir skemmdir
EY-234:012_1	tóft	rétt	hleðslur standa	hætta	15m	Nokkurt	Merking	Til að koma í veg fyrir skemmdir
EY-234:012_2	tóft	rétt	hleðslur standa grónar	hætta	15m	Nokkurt	Merking	Til að koma í veg fyrir skemmdir
EY-234:012_3	tóft	rétt	hleðslur signar	hætta	15m	Nokkurt	Merking	Til að koma í veg fyrir skemmdir
EY-234:012_4	tóft	óþekkt	hleðslur signar	hætta	15m	Nokkurt	Merking	Til að koma í veg fyrir skemmdir
EY-235:007	tóft	rétt	hleðslur standa	hætta	15m	Milkið	Merking	Til að koma í veg fyrir skemmdir
EY-235:008	tóft		hleðslur standa	stórhætta	15m	Nokkurt	Könnunarskurður	Til að ákvarða aldur, eðli og umfang minja
EY-235:009	tóft	óþekkt	hleðslur signar	hætta	15m	Nokkurt	Merking	Til að koma í veg fyrir skemmdir
EY-237:010	garðlag	vörslugarður	hleðslur standa grónar	stórhætta	15m	Nokkurt	Könnunarskurður	Til að ákvarða aldur, eðli og umfang minja
EY-238:022	tóft	stekkur	hleðslur signar	hætta	15m	Milkið	Merking	Til að koma í veg fyrir skemmdir
EY-238:032	tóft	heystæði	hleðslur signar	hætta	15m	Nokkurt	Merking	Til að koma í veg fyrir skemmdir
EY-238:033	hleðsla	brú	sést til	hætta	15m	Nokkurt	Merking	Til að koma í veg fyrir skemmdir

EY-238:034	hleðsla	brú	hleðslur signar	hætta	15m	Nokkurt	Merking	Til að koma í veg fyrir skemmdir
EY-238:035	náma	mógrafir	sést til	stórhætta	15m	Nokkurt	Engar	Skráning fullnægjandi mót-vægisadgerð
Ey-254:014	varða	landamerki	hleðslur signar	hætta	15m	Nokkurt	Merking	Til að koma í veg fyrir skemmdir
EY-254:019	gata	leið	sést til	hætta	15m	Nokkurt	Engar	Skráning fullnægjandi mót-vægisadgerð
EY-254:020_1	varða	óþekkt	hleðslur signar	hætta	15m	Nokkurt	Merking	Til að koma í veg fyrir skemmdir
EY-254:020_2	varða	óþekkt	hleðslur signar	hætta	15m	Nokkurt	Merking	Til að koma í veg fyrir skemmdir
EY-257:010_1	tóft	beitarhús	hleðslur standa grónar	hætta	15m	Mikið	Merking	Til að koma í veg fyrir skemmdir
EY-257:010_2	tóft	beitarhús	hleðslur signar	hætta	15m	Mikið	Merking	Til að koma í veg fyrir skemmdir
EY-257:010_3	þúst	heystæði	sést til	hætta	15m	Nokkurt	Merking	Til að koma í veg fyrir skemmdir
EY-257:015_1	varða	landamerki	hleðslur signar	hætta	15m	Nokkurt	Merking	Til að koma í veg fyrir skemmdir
EY-257:015_2	varða	landamerki	hleðslur standa grónar	hætta	15m	Nokkurt	Merking	Til að koma í veg fyrir skemmdir
EY-257:018	varða		hleðslur signar	hætta	15m	Nokkurt	Merking	Til að koma í veg fyrir skemmdir
EY-258:007_1	tóftir	sel	hleðslur signar	hætta	15m	Mjög mikið	Merking	Til að koma í veg fyrir skemmdir
EY-258:007_2	þúst	heystæði	sést til	hætta	15m	Nokkurt	Merking	Til að koma í veg fyrir skemmdir
EY-258:007_3	tóft	kvíar	hleðslur signar	hætta	15m	Nokkurt	Merking	Til að koma í veg fyrir skemmdir
EY-261:0031	tóft	stekkur	hleðslur signar	hætta	15m	Mikið	Engar	Utan áhrifasvæðis
EY-261:0032	tóft	beitarhús	hleðslur signar	hætta	15m	Mikið	Engar	Utan áhrifasvæðis
EY-261:0033	tóft		hleðslur signar	hætta	15m	Mikið	Engar	Utan áhrifasvæðis
EY-261:0034	tóft	stekkur	hleðslur signar	hætta	15m	Mikið	Engar	Utan áhrifasvæðis
EY-261:0035	tóft	rétt	hleðslur signar	hætta	15m	Mikið	Engar	Utan áhrifasvæðis

EY-261:008	tóft	stekkur		hleðslur signar	hætta	15m	Mikið	Merking	Til að koma í veg fyrir skemmdir
EY-262:008_1	tóft	sel		hleðslur signar	hætta	15m	Mjög mikið	Merking	Innan tús, líklegt að fleiri minjar leynist undir sverði. Til að ákvarða aldur, eðli og umfang minja
EY-262:008_2	tóft	stekkur		hleðslur signar	hætta	15m	Mikið	Merking	Til að koma í veg fyrir skemmdir
EY-262:009	gata	leið		sést til	hætta	15m	Nokkurt	Engar	Skráning fullnægjandi mót-vægisáðgerð
EY-264:017	varða			sést til	hætta	15m	Nokkurt	Merking	Til að koma í veg fyrir skemmdir
EY-264:018	tóft			hleðslur signar	hætta	15m	Nokkurt	Könnunarskurður	Til að ákvarða aldur, eðli og umfang minja
EY-264:019	mann-virki			sést til	hætta	15m	Nokkurt	Merking	Til að koma í veg fyrir skemmdir
EY-264:021	gryfja			hleðslur signar	hætta	15m	Nokkurt	Merking	Til að koma í veg fyrir skemmdir
EY-265:006	hleðsla	heimarafveita		hleðslur standa grónar	hætta	15m	Lítið	Engar	Skráning fullnægjandi mót-vægisáðgerð
EY-265:007	tóft	rétt		hleðslur standa	hætta	15m	Mikið	Könnunarskurður	Til að ákvarða aldur, eðli og umfang minja
EY-265:012	tóft	rétt		hleðslur signar	hætta	15m	Nokkurt	Merking	Til að koma í veg fyrir skemmdir
EY-268:011	hleðsla			hleðslur signar	hætta	15m	Nokkurt	Merking	Til að koma í veg fyrir skemmdir
EY-269:016_1	tóft	stekkur		hleðslur signar	hætta	15m	Mikið	Merking	Til að koma í veg fyrir skemmdir
EY-269:016_2	tóft	beitarhús		hleðslur signar	hætta	15m	Mikið	Merking	Til að koma í veg fyrir skemmdir
EY-269:016_3	tóft	heystæði		hleðslur signar	hætta	15m	Nokkurt	Merking	Til að koma í veg fyrir skemmdir
EY-270:006	tóft	sel		hleðslur signar	hætta	15m	Mjög mikið	Merking	Til að koma í veg fyrir skemmdir
EY-270:027	náma	mógrafir		sést til	stórhætta	15m	Nokkurt	Engar	Skráning fullnægjandi mót-vægisáðgerð

EY-272:008	varða	landamerki	hleðslur signar	hætta	15m	Nokkurt	Merking	Til að koma í veg fyrir skemmdir
EY-277:005	tóft	stekkur	hleðslur signar	hætta	15m	Mikið	Merking	Til að koma í veg fyrir skemmdir
EY-277:010_1	varða	óþekkt	hleðslur signar	hætta	15m	Nokkurt	Merking	Til að koma í veg fyrir skemmdir
EY-277:010_2	hleðsla		hleðslur útflyttar	hætta	15m	Nokkurt	Merking	Til að koma í veg fyrir skemmdir
EY-277:011	gata	leið	sést til	hætta	15m	Nokkurt	Merking	Til að koma í veg fyrir skemmdir
EY-284:011	tóft	sel	hleðslur standa grónar	hætta	15m	Mjög mikið	Merking	Til að koma í veg fyrir skemmdir
EY-287:008	hleðsla	rétt	hleðslur signar	hætta	15m	Mikið	Merking	Til að koma í veg fyrir skemmdir
EY-288:001	bæjarhóll	bústaður	sést til	hætta	15m	Mjög mikið	Merking	Innan heimatúns og fleiri minja að vænta. Til að ákvarða aldur, eðli og umfang minja
EY-288:006_1	mannvirki	herminjar	ekki sést til fornleifar	stórhætta	15m	Lítið	Engar	Skráning fullnægjandi mót-vægisáðgerð
EY-288:006_2	mannvirki		sést til	hætta	15m	Nokkurt	Engar	Skráning fullnægjandi mót-vægisáðgerð
EY-288:006_3	mannvirki		sést til	stórhætta	15m	Nokkurt	Engar	Skráning fullnægjandi mót-vægisáðgerð
EY-288:006_4	mannvirki		sést til	stórhætta	15m	Nokkurt	Engar	Skráning fullnægjandi mót-vægisáðgerð
EY-288:006_5	gryfja		sést til	hætta	15m	Nokkurt	Engar	Skráning fullnægjandi mót-vægisáðgerð
EY-291:020	heimild	landamerki	ekki sést til fornleifa	hætta	15m	Nokkurt	Engar	Skráning fullnægjandi mót-vægisáðgerð
EY-651:028	gata	leið	sést til	stórhætta	15m	Nokkurt	Engar	Skráning fullnægjandi mót-vægisáðgerð
EY-661:003	gata	leið	sést til	hætta	15m	Nokkurt	Engar	Skráning fullnægjandi mót-vægisáðgerð

SK-202b:001	tóft	sel	hleðslur útflattar	hætta	15m	Mjög mikið	Merking	Innan túns, líklegt að fleiri minjar leynist undir sverði. Til að ákvarða aldur, eðli og umfang minja
SK-222:007	heimild	fjárhús	ekki sést til forn-leifa	engin hætta	15m	Lítið	Engar	Skráning fullnægjandi mót-vægisáðgerð
SK-222:012	heimild	stekkur	ekki sést til forn-leifa	engin hætta	15m	Lítið	Engar	Skráning fullnægjandi mót-vægisáðgerð
SK-222:013_1	tóft	stekkur	hleðslur standa grónar	hætta	15m	Mikið	Merking	Til að koma í veg fyrir skemmdir
SK-222:013_2	heimild	beitarhús	ekki sést til forn-leifar	hætta	15m	Mikið	Merking	Til að koma í veg fyrir skemmdir
SK-222:013_3	þúst	óþekkt	sést til	hætta	15m	Lítið	Merking	Til að koma í veg fyrir skemmdir
SK-222:014	þjóðsaga	draugur		hætta	15m	Lítið	Engar	Skráning fullnægjandi mót-vægisáðgerð
SK-222:025	varða		hleðslur standa	stórhætta	15m	Nokkurt	Merking	Til að koma í veg fyrir skemmdir
SK-223:007_1	þúst	legstaður	sést til	hætta	15m	Mikið	Merking	Til að koma í veg fyrir skemmdir
SK-223:007_2	tóft	fjárhús	sést til	hætta	15m	Mikið	Merking	Til að koma í veg fyrir skemmdir
SK-223:008	örnefni	sel	ekki sést til forn-leifa	engin hætta	15m	Mjög mikið	Engar	Skráning fullnægjandi mót-vægisáðgerð
SK-223:009	hleðsla	stekkur	hleðslur standa	hætta	15m	Mikið	Merking	Til að koma í veg fyrir skemmdir
SK-223:010	heimild	landamerki	ekki sést til forn-leifar	stórhætta	15m	Lítið	Engar	Skráning fullnægjandi mót-vægisáðgerð
SK-224:001_1	bejar-hóll	býli	hleðslur signar	stórhætta	15m	Mjög mikið	Könnunarskurður/rannsókn	Innan túns, líklegt að fleiri minjar leynist undir sverði. Til að ákvarða aldur, eðli og umfang minja
SK-224:001_10	þúst	fjárhús	sést til	hætta	15m	Mjög mikið	Merking	Til að koma í veg fyrir skemmdir

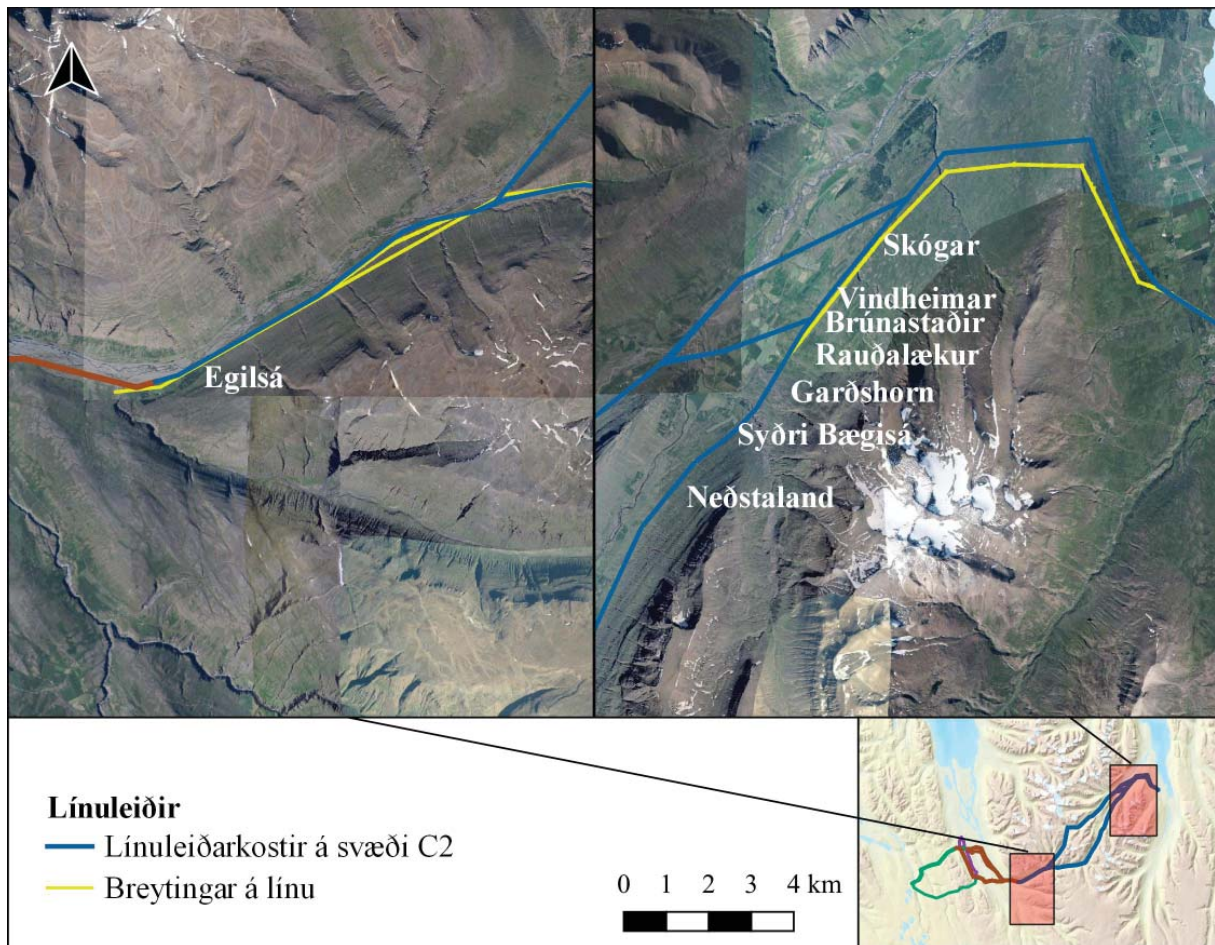


SK-224:001_11	þúst	útihús	sést til	hætta	15m	Mjög mikið	Merking	Til að koma í veg fyrir skemmdir
SK-224:001_2	tóft	útihús	hleðslur standa	hætta	15m	Mjög mikið	Merking	Innan túns, líklegt að fleiri minjar leynist undir sverði. Til að ákvarða aldur, eðli og umfang minja
SK-224:001_3	öskuhaugur		hleðslur signar	stórhætta	15m	Mjög mikið	Merking	Innan túns, líklegt að fleiri minjar leynist undir sverði. Til að ákvarða aldur, eðli og umfang minja
SK-224:001_4	tóft	útihús	hleðslur signar	stórhætta	15m	Mjög mikið	Könnunarskurður/rannsókn	Innan túns, líklegt að fleiri minjar leynist undir sverði. Til að ákvarða aldur, eðli og umfang minja
SK-224:001_5	tóft	útihús	hleðslur signar	hætta	15m	Mjög mikið	Merking	Innan túns, líklegt að fleiri minjar leynist undir sverði. Til að ákvarða aldur, eðli og umfang minja
SK-224:001_6	tóft	fjárhús	hleðslur signar	stórhætta	15m	Mjög mikið	Könnunarskurður/rannsókn	Innan túns, líklegt að fleiri minjar leynist undir sverði. Til að ákvarða aldur, eðli og umfang minja
SK-224:001_7	gardlag	túngarður	hleðslur signar	stórhætta	15m	Mjög mikið	Könnunarskurður/rannsókn	Innan túns, líklegt að fleiri minjar leynist undir sverði. Til að ákvarða aldur, eðli og umfang minja
SK-224:001_8	tóft	útihús	hleðslur signar	hætta	15m	Mjög mikið	Merking	Innan túns, líklegt að fleiri minjar leynist undir sverði. Til að ákvarða aldur, eðli og umfang minja
SK-224:001_9	tóft	útihús	hleðslur signar	hætta	15m	Mjög mikið	Merking	Innan túns, líklegt að fleiri minjar leynist undir sverði. Til að ákvarða aldur, eðli og umfang minja
SK-224:002	tóft	rétt	hleðslur útfliattar	hætta	15m	Nokkurt	Merking	Til að koma í veg fyrir skemmdir

SK-224:003	garðlag	landamerki	hleðslur signar	stórhætta	15m	Nokkurt	Kömmunarskurður	Til að ákvarða aldur, eðli og umfang minja
SK-224:005	tóft	rétt	hleðslur signar	hætta	15m	Nokkurt	Merking	Til að koma í veg fyrir skemmdir
SK-225:003_1	þúst	beitarhús	sést til	hætta	15m	Mikið	Kömmunarskurður	Til að ákvarða aldur, eðli og umfang minja
SK-225:003_2	tóft	heygarður	hleðslur signar	hætta	15m	Mikið	Kömmunarskurður	Til að ákvarða aldur, eðli og umfang minja
SK-225:003_3	garðlag	túngarður	hleðslur signar	hætta	15m	Mikið	Kömmunarskurður	Til að ákvarða aldur, eðli og umfang minja
SK-225:004	kuml	legstaður	sést til	hætta	15m	Mjög mikið	Vöktun	Búið að grafa upp, gætu verið fleiri kuml engu að síður
SK-225:012_1	þúst	sel	hleðslur útflattar	hætta	15m	Mjög mikið	Merking	Innan túns, líklegt að fleiri minjar leynist undir sverði. Til að ákvarða aldur, eðli og umfang minja
SK-225:012_2	þúst	sel	hleðslur útflattar	hætta	15m	Mjög mikið	Merking	Innan túns, líklegt að fleiri minjar leynist undir sverði. Til að ákvarða aldur, eðli og umfang minja
SK-225:012_3	þúst	sel	hleðslur útflattar	hætta	15m	Mjög mikið	Merking	Innan túns, líklegt að fleiri minjar leynist undir sverði. Til að ákvarða aldur, eðli og umfang minja
SK-225:018	vegur	leið	sést til	hætta	15m	Nokkurt	Engar	Skráning fullnægjandi mótvægisáðgerð
SK-225:020	varða	óþekkt	hleðslur signar	hætta	15m	Nokkurt	Merking	Til að koma í veg fyrir skemmdir
SK-225:021	tóft	óþekkt	hleðslur standa grónar	hætta	15m	Nokkurt	Merking	Til að koma í veg fyrir skemmdir

## Línukostur C2: Belti á Moldhaugahálsi

Eftir að vettvangsvinnu lauk bætti verkkaupi einum línukosti við til umfjöllunar í skýrslunni en línukosturinn er utan áhrifasvæðis C2. Aðalskráning fornleifa fór fram á þessu svæði árin 1999 og 2000, hún er því komin til ára sinna og uppfyllir á engan hátt þær kröfur sem gerðar eru til deiliskráningar/skráningar vegna umhverfismats í dag. Svæðið hefur því ekki verið þaulgengið líkt og önnur úttektarsvæði sem til umfjöllunar eru í þessari skýrslu.



Línukostur C2: Belti á Moldhaugahálsi er að mestu innan áhrifasvæðis línukostar C2 en tilfærsla er á hluta að Rangárvallalínu 1. Þetta beltí var ekki hluti af eldra umhverfismati. Áhrifasvæði C2: Belti á Moldhaugahálsi er ofar í hlíðinni við Moldhaugaháls og innan þess eru samtals um 8,3 km sem ekki hafa verið deiliskráðir. Áhrifasvæðið liggur frá línukosti C2 á Ásláksstöðum, yfir Moldhaugaháls og sameinast línukosti C2 aftur í landi Skóga. Við aðalskráningu voru skráðar 13 fornleifar innan þessa áhrifasvæðis. Nokkra af þessum stöðum mætti telja með mjög mikið minjagildi líkt og Krossastaðasel EY-257:008, Grjótgarðssel EY-254:013 og Laugalandssel EY-255:014. Vel er hugsanlegt að fleiri minjar kunni að leynast á umræddum minjastöðum en þær sem skráðar voru í aðalskráningu auk þess sem afar líklegt verður að teljast

að fleiri minjar kunni að koma í ljós á öðrum hlutum áhrifasvæðisins sem ekki hafa verið kannaðir. Ekki er hægt að leggja nánara mat á minjagildi né gera hættumat án vettvangsrannsóknar.

Á tveimur stöðum til viðbótar vîkur línukostur C2: Belti á Moldhaugahálsi frá áhrifasvæði línukostar C2 en í báðum tilfellum á mun styttri kafla. Í landi jarðanna Yti-Bægisár EY-264 og Syðri-Bægisár EY-238 vîkur áhrifasvæðið frá C2 á um 1,3 km kafla og þar liggur línukosturinn nokkuð nálægt bæjunum. Samkvæmt eldri aðalskráningargögnum má ætla að fimm fornleifar lendi þar innan áhrifasvæðis. Í Skagafirði liggur línukosturinn utan áhrifasvæðis C2 í landi Borgargerðis SK-223 og Krákugerðis EY-224 á 2,7 km löngum kafla. Engar minjar eru þekktar þar en rétt er að ítreka að hvorki hefur farið fram aðalskráning né ítarskráning (deiliskráning) á þessu svæði og því lítið hægt að fullyrða um mögulegar minjar innan þess.

### 5.3 Námur

Alls voru 49 námur skoðaðar með tilliti til fornleifa og dreifast þær um sýslurnar þrjár. Níu námur eru í Húnavatnssýslu, 22 í Skagafirði og 13 í Eyjafirði. Hluti þeirra er í notkun, aðar eru gamlar og jafnvel aflagðar og örfáar eru nýjar/hafa ekki verið nýttar áður. Við skráninguna voru öll efnistökusvæðin könnuð með tilliti til fornleifa. Alls fundust 15 fornleifar við níu námur. Fornleifar sem reyndust innan námanna voru skilgreindar í stórhættu en þær sem voru í innan við 15 m fjarlægð frá ystu mörkum námunnar töldust í hættu. Heildarumfang námanna er um 220 ha og í raun eru þetta



*BAN-03, horft til norðurs.*



*Náma BAN-102, horft til norðurs.*

hlutfallslega fáar fornleifar miðað við umfang. Það helgast af þeirri staðreynd af námurnar eru víða á gróðurlitlum melum og árfarvegum þar sem lítilla minja er að vænta. Heilt yfir ógna námur fáum fornleifum á áhrifasvæðunum. Staðsetning námanna er sýnd á kortum aftar í skýrslunni.

Í Húnavatnssýslu er Réttarvað HV-273:024 við námu BAN-01. Vaðið er horfið og efnistaka er þegar fyrir á svæðinu. Vaðið hefur lítið minjagildi. Rétt HV-273:015 við neðsta efnistökusvæði námu BAN-03, á svokölluðu Réttarnesi í landi Eyvindarstaða.



*Náma BAN-01, horft til norðvesturs.*

Þetta er stór skilarétt og vegslóði hefur raskað henni að að litlu leyti. Réttin er einungis um 2 m suðaustan við námuna, uppi á háum árbakka. Efnistaka er fyrirhuguð undir árbakkanum en lítið þarf til þess að réttinni verði raskað en hún hefur mikið minjagildi. Líklegt er að einhverra mótvægisáðgerða verði krafist á svæðinu verði námagröftur þar að veruleika. Skammt austan við námu BAN-102 er varða HV-281:034. Varðan er uppi á hárra malarhæð og ólíklegt að hún verði fyrir raski vegna efnistökkunnar.

Varðan hefur nokkurt minjagildi og er ekki ólíklegt að gerð yrði krafa um merkingu hennar verði af ráðgerðri efnistöku á þessum slóðum.

Í Skagafirði er leið SK-085:044 innan eystra efnistökusvæðis námu BAN-05, í landi Vatnsskarðs. Greinilegar götur sjást sunnan við þjóðveg 1 og er hægt að rekja þær á 175 m löngum kafla. Leiðin hefur nokkurt minjagildi en ólíklegt að nokkurra mótvægisáðgerða verði krafist, leiðin sést beggja vegna við námuna. Skammt sunnan við nyrðra efnistökusvæði námu BAN-16 eru tóftir af beitarhúsum SK-223:005 en þar var áður býlið Vík SK-223:006, í landi Borgargerðis (Fremra-kots). Efnistakan er fyrirhuguð á grýttum eyrum Norðurár og þar sem ekki hefur verið náma fyrir.



*Náma BAN-05, horft til ANA.*



*Náma BAN-16, horft til norðausturs.*

Beitarhúsin sjást enn en engin ummerki um býlið sjást á yfirborði. Staðurinn hefur mjög mikið minjagildi og er mögulegt að fornleifarannsókna verði krafist ef áætlanir um námugróft verða að veruleika. Innan námu BAN-19 var stekkur SK-222:012 í landi



*Náma BAN-19, horft til norðurs.*



*BAN-68, horft til suðausturs.*

Egilsár. Efnistakan er fyrirhuguð í grýttum farvegi Norðurár, örnefnið Stekkjarnes er innan námunnar. Stekkurinn er horfinn í ána og er ólíklegt að nokkur ummerki hans sé að finna á þessum slóðum. Því er staðurinn talinn hafa lítið minjagildi. Náma BAN-68 er í landi Valadals, í grýttum lækjarfarvegi. Innan námunnar er Hádegissel SK-086:022, seltóft og garðlag sem lokar hvammi við lækinn. Ekki er efnistaka fyrir á svæðinu og ljóst að selið er í stórhættu og með mjög mikið minjagildi. Líklegt er að fornleifarannsókna verði krafist á selinu og alls ekki ólíklegt að fleiri minjar séu þar undir sverði og má því búast við að fornleifarannsóknir gætu orðið nokkuð umfangsmiklar ef ákveðið verður að hefja námugróft á þessum stað. Smalavarða SK-087:026 er handan (vestan) lækjarins en ólíklegt er að hún verði fyrir raski af völdum námunnar.

Í Eyjafirði er náma BAN-29 innan landamerkja Varmavatnshóla, vestan við Öxnadalsá. Innan námunnar eru heimildir um vað EY-225:014. Vaðið er horfið, hefur

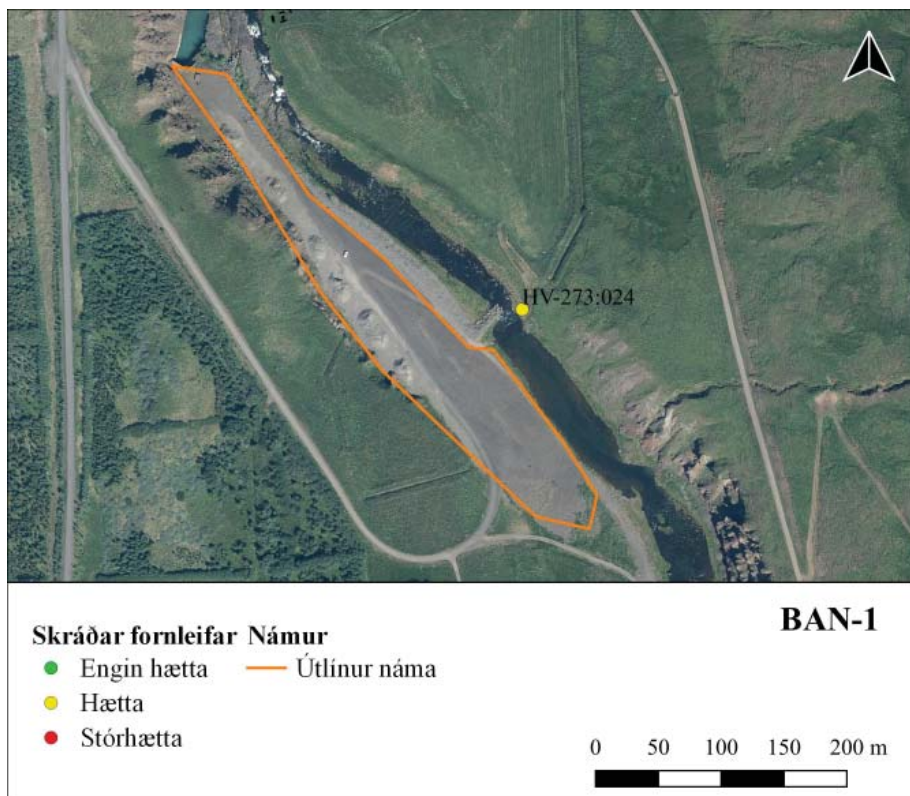


*BAN-29, horft til norðausturs.*

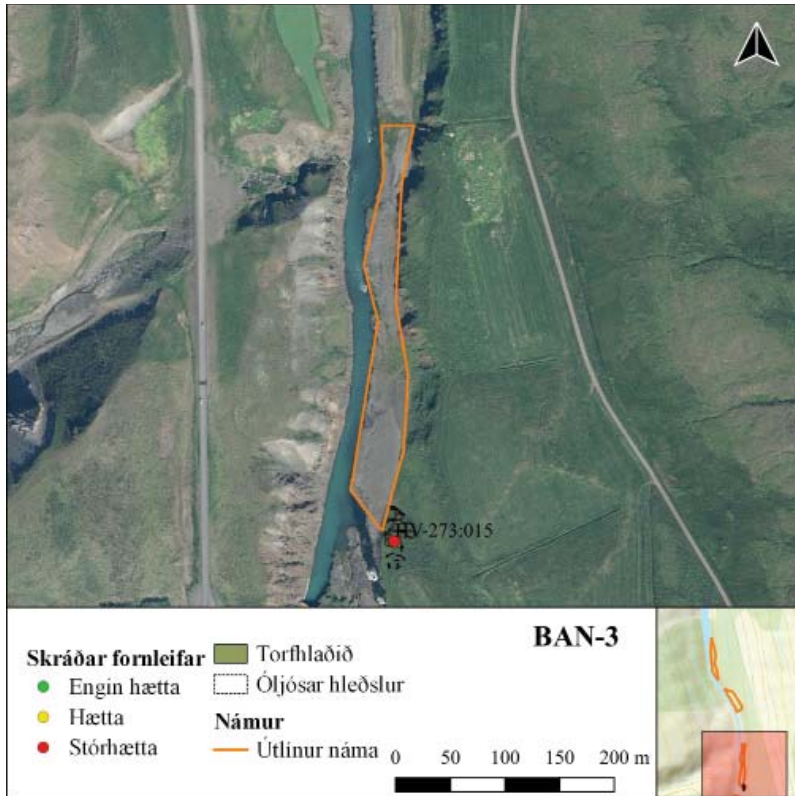


*BAN-35, horft til suðvesturs.*

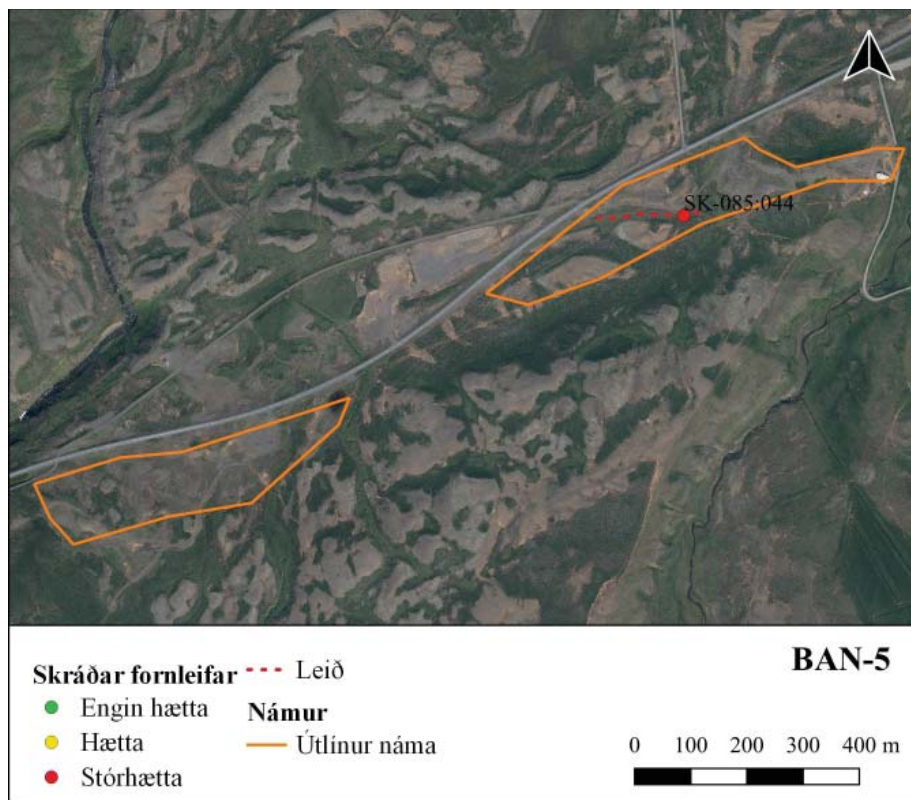
lítið minjagildi og ólíklegt að nokkurra mótvægisáðgerða verði krafist vegna þess. Við námu BAN-35 sem er í notkun, í landi Grjótgarðs og Laugalands eru þekktir tveir minjastaðir. Herminjar EY-254:016 voru norðaustan við eða innan svæðisins. Þarna voru grunnar af bröggum árið 1999 en nú eru þeir horfnir. Ekki er ljóst hvort að þær fóru í námuna sem þar er fyrir eða hurfu í tún sem er fast austar. Mikið jarðrask hefur orðið á þessu svæði síðustu ár sé tekið mið af lýsingum frá 1999. Býlið Hóla EY-255:017 er skammt suðaustan við ráðgerð mörk sömu námu. Enn má sjá túngarð býlisins en ekki eru aðrar yfirborðsminjar greinilegar. Býlið hefur mjög mikið minjagildi en ólíklegt er að nokkurra mótvægisáðgerða verði krafist vegna þess. Í landi Gloppu er náma sem kallast Öxnadalur. Efnistaka var áður á þessu svæði. Við eða innan námuna eru heimildir um vað EY-227:014 yfir Vaská og rétt EY-227:018, austan sömu ár. Báðar minjarnar eru horfnar, áin er torfær á þessum slóðum og löngu búin að brjóta réttina. Báðar minjarnar hafa lítið minjagildi og ólíklegt að nokkurra mótvægisáðgerða verði krafist. Hér neðar er tafla með helstu upplýsingum um allar námurnar sem teknar voru út í þessari skráningu.



*Réttarvað HV-273:024 lá yfir ána við námu BAN-1*

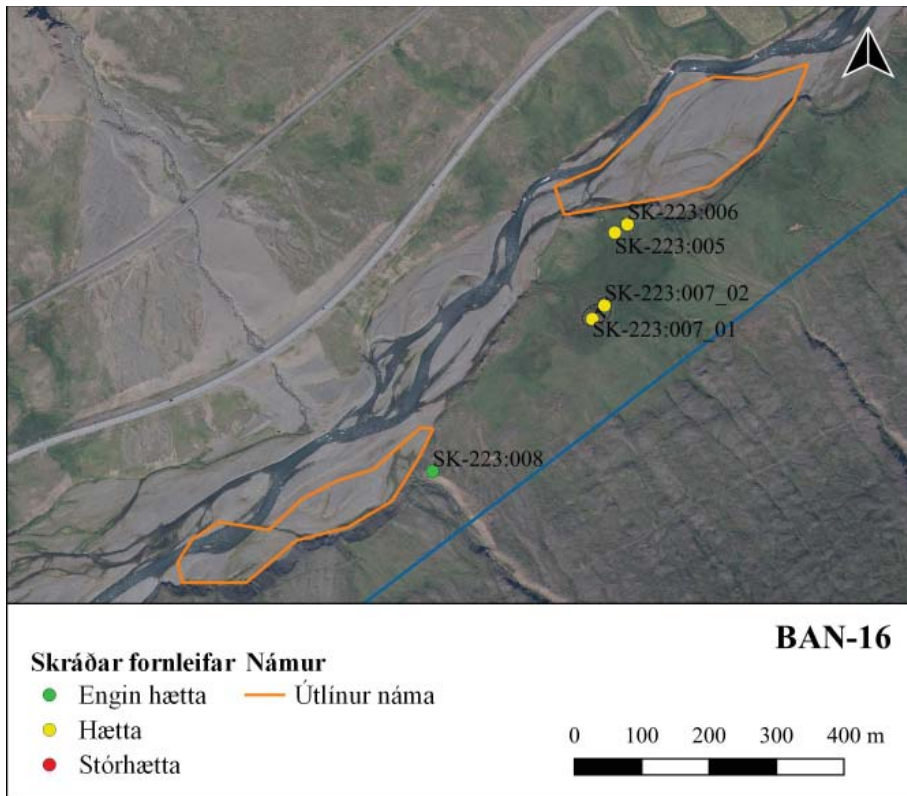


*Rétt HV-273:015 er við suðausturhorn námu BAN-3.*

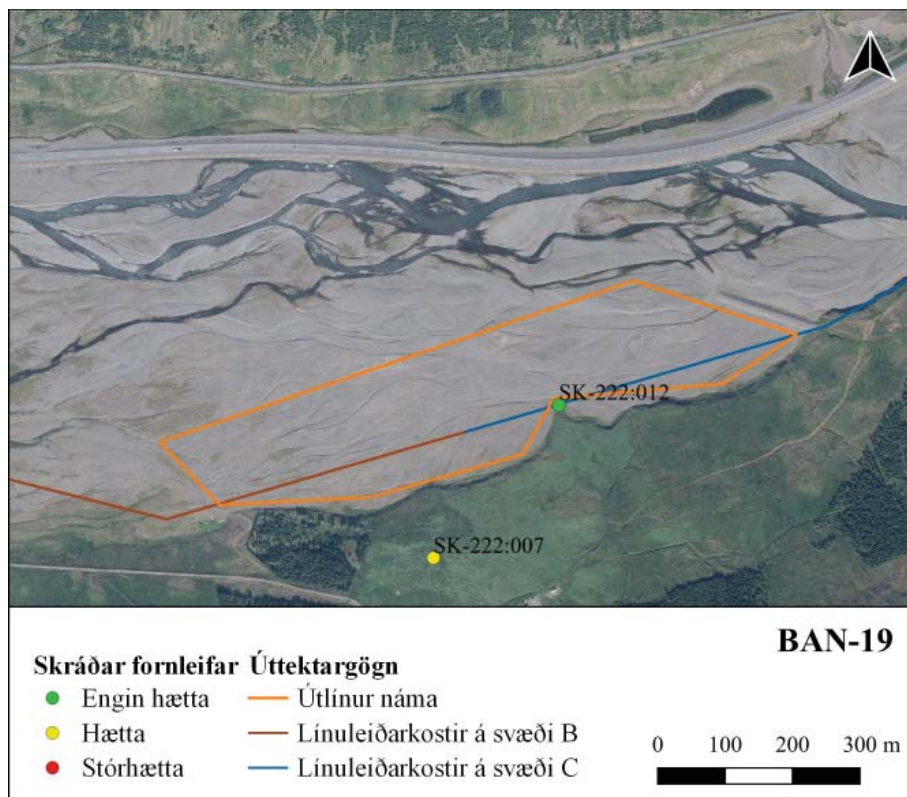


*Leið SK-085:044 liggur þvert í gegnum eystra svæði námu BAN-5.*

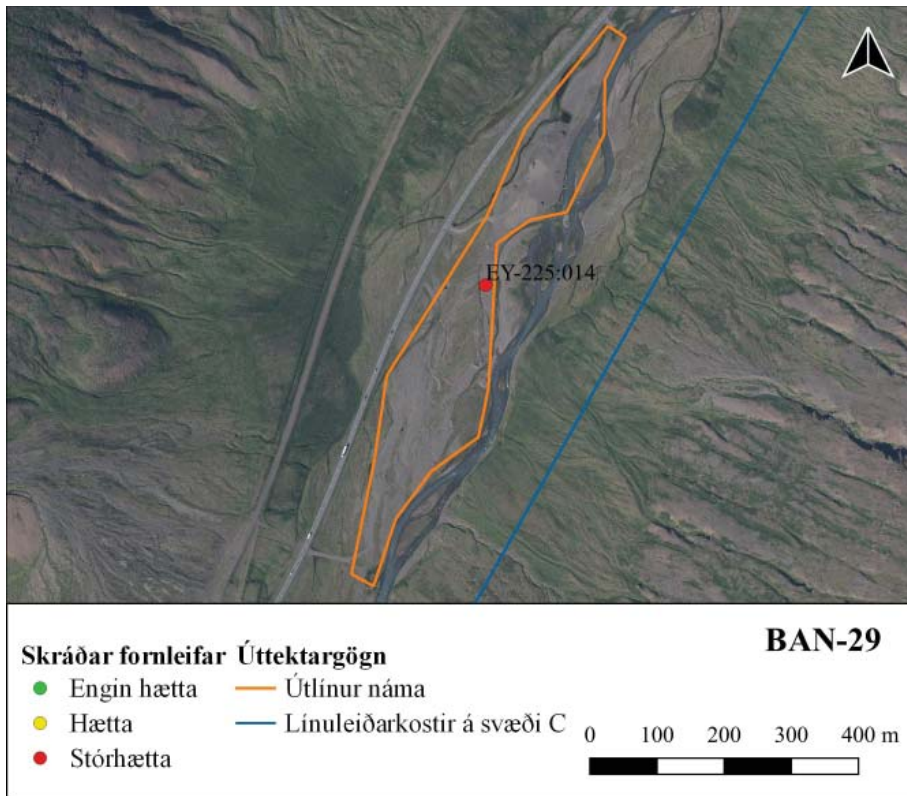




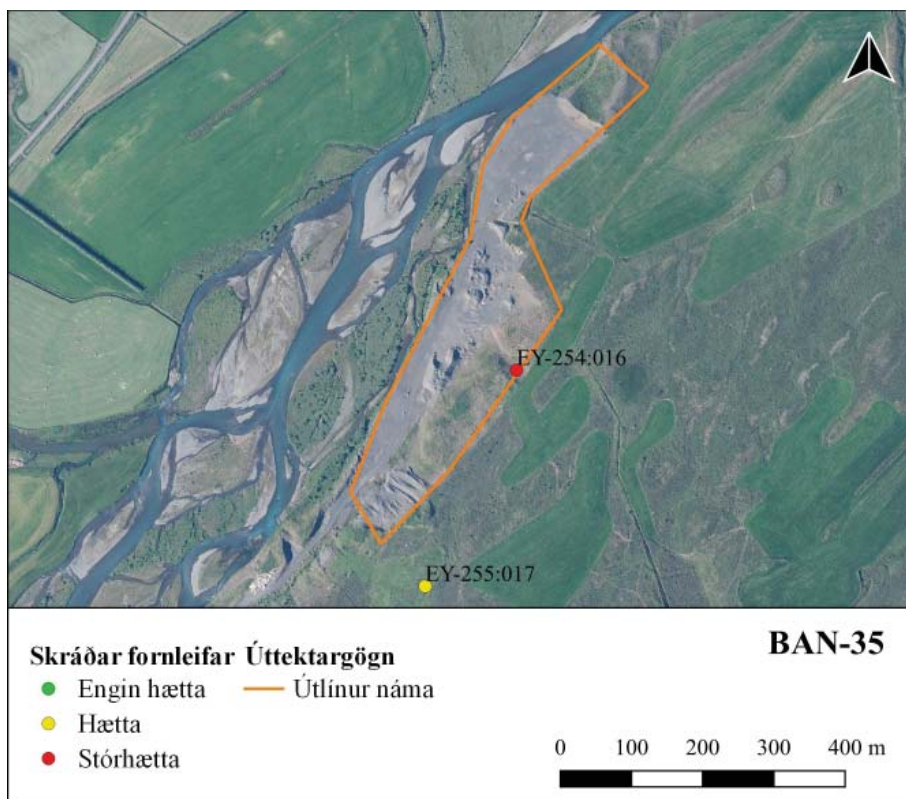
*Mínjar eru innan túns skammt sunnan við námu BAN-16.*



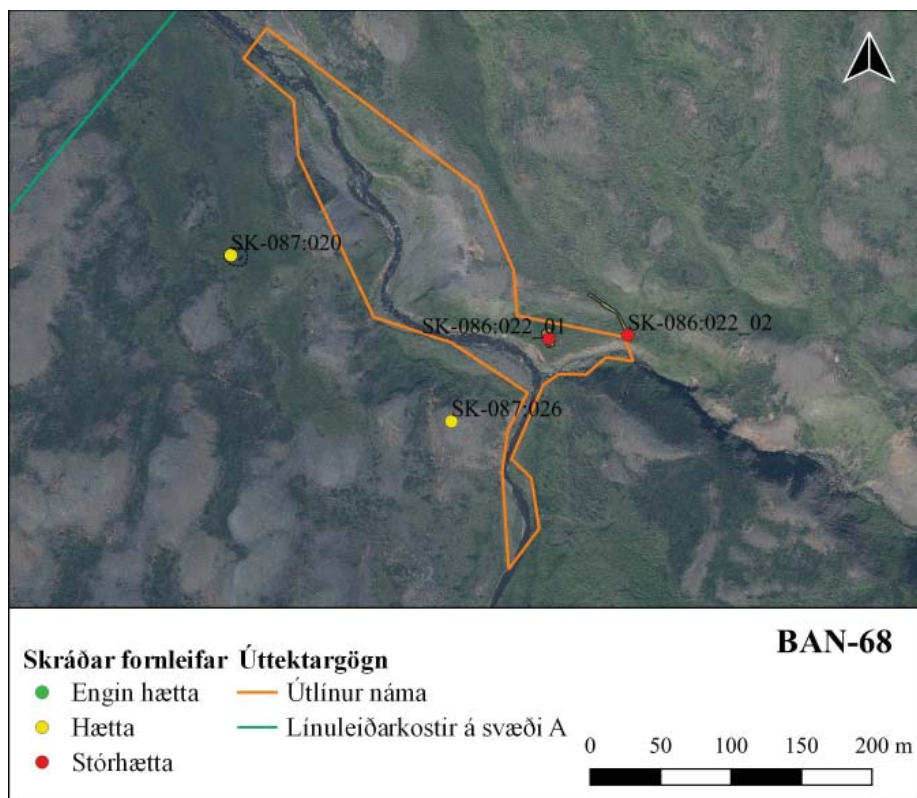
*Stekkur SK-222:012 var á nefi sem skagar til norðurs að námu BAN-19. Stekkurinn er horfinn.*



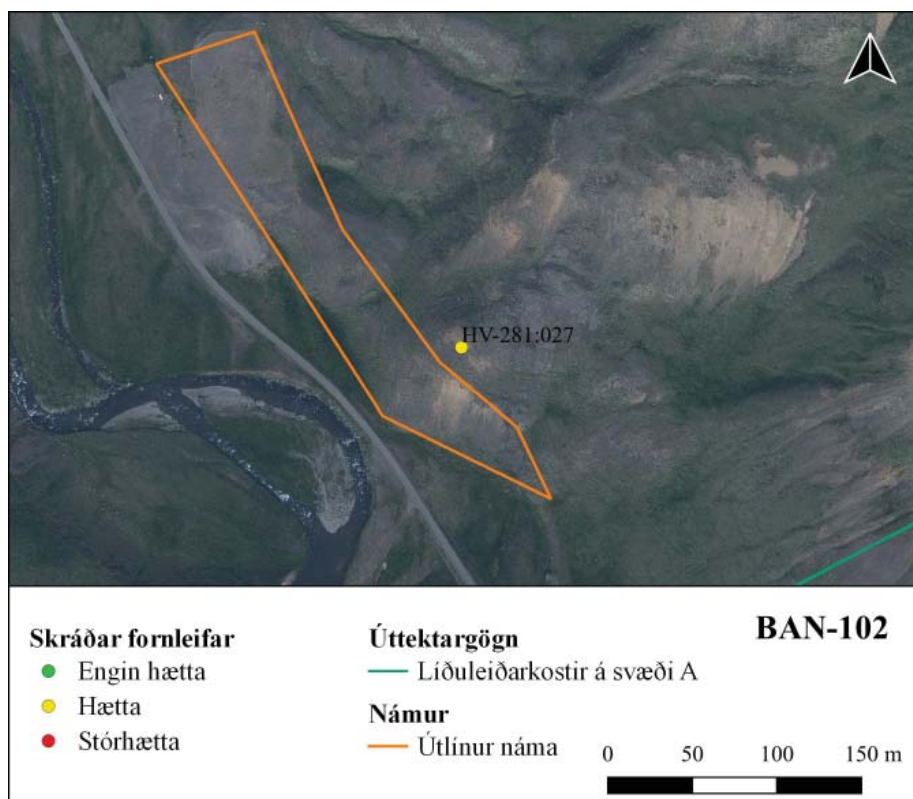
*Vað EY-225:014 lá yfir Öxnadalssá austan við námu BAN-29.*



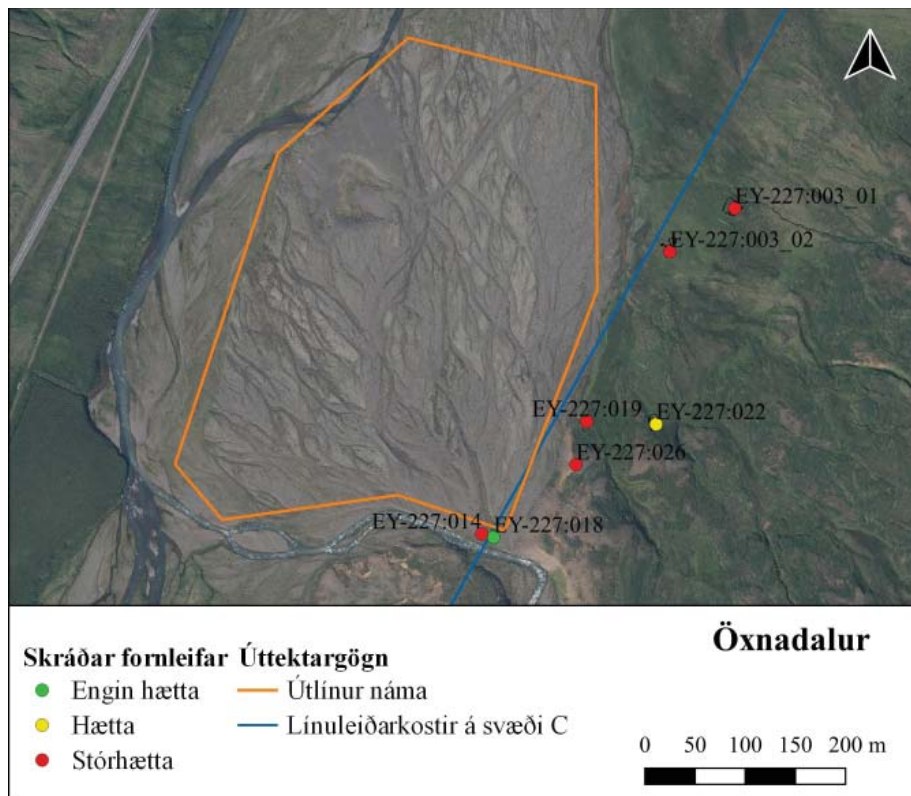
*Herminjar EY-254:016 voru nærri námu BAN-35 árið 1999. Minjarnar eru horfnar, líklega við stækkun efnistökusvæðisins.*



*Hádegissel SK-086:022 er innan námu BAN-68.*



*Varða HV-281:027 er skammt austan við námu BAN-102.*



*Fjórir minjastaðir eru nærri námu BAN-Öxnadalur en allar fornleifar þar eru horfnar.*

*Tafla yfir allar námur sem skoðaðar voru með tilliti til fornleifa*

Heiti	Lögbýli	Sýsla	Fornleifar	Lýsing	Efnistaka áður
BAN-27	Geirhildar-garðar/ Fagranes	Eyjafjarðarsýsla		Náman nær yfir hálfgróna skriðu eða lækjarfarveg ofan (austan) við gamla þjóðveginn.	Nei
BAN-28	Gloppa	Eyjafjarðarsýsla		Náman nær yfir grýttan árfarveg neðan (vestan) við Gloppugil, fast ofan við gamla þjóðveginn.	Nei
BAN-29	Varmavatnshólar	Eyjafjarðarsýsla	EY-225:014	Náman er við Öxnadalsá. Mikil efnistaka er þegar á svæðinu.	Já
BAN-30	Neðstaland	Eyjafjarðarsýsla		Náman er í landi Neðstalands, í farvegi Öxnadalsár og áreyrnar eru nokkuð grónar.	Nei
BAN-34	Moldhaugar	Eyjafjarðarsýsla		Náman er í fullri notkun.	Já

Heiti	Lögbýli	Sýsla	Fornleifar	Lýsing	Efnistaka áður
BAN-27	Geirhildar- garðar/ Fagranes	Eyjafjarðarsýsla		Náman nær yfir hálfgróna skriðu eða lækjarfarveg ofan (austan) við gamla þjóðveginn.	Nei
BAN-28	Gloppa	Eyjafjarðarsýsla		Náman nær yfir grýttan árfarveg neðan (vestan) við Gloppugil, fast ofan við gamla þjóðveginn.	Nei
BAN-29	Varmavatn- shólar	Eyjafjarðarsýsla	EY-225:014	Náman er við Öxnadalsá. Mikil efnistaka er þegar á svæðinu.	Já
BAN-30	Neðstaland	Eyjafjarðarsýsla		Náman er í landi Neðstalands, í farvegi Öxnadalsár og áreyrnar eru nokkuð grónar.	Nei
BAN-34	Moldhaugar	Eyjafjarðarsýsla		Náman er í fullri notkun.	Já
BAN-35	Grjótgarður, Djúpár- bakki, Laugaland	Eyjafjarðarsýsla	EY-254:016; EY-255:017	Í raun er um þrjú efnistökusvæði að ræða. Náman er austan við Hörgá, uppi á grónum bakka. Vegslóði liggur að námunni.	Já
BAN-36	Steðji, Skriða	Eyjafjarðarsýsla		Í grýttum farvegi Hörgár.	Já
BAN-37	Efri- Vindheimar	Eyjafjarðarsýsla		Í farvegi Hörgár.	Já
BAN-38	Garðshorn og Neðri- Rauðalækur	Eyjafjarðarsýsla		Norðan við bratta brekku, gamlan farveg Hörgár.	Já
BAN-39	Garðshorn og Neðri- Rauðalækur	Eyjafjarðarsýsla		Náman er í grónum farvegi Hörgár, á lítt grónum áreyrum.	Já
BAN-40	Staðartunga	Eyjafjarðarsýsla		Lítt gróinn ármelur fast sunnan við ármót Hörgár og Öxnadalsár.	Já
Hörgár- dalur	Staðartunga	Eyjafjarðarsýsla		Skammt sunnan við Hörgá.	Já
Öxnadalur	Gloppa	Eyjafjarðarsýsla		Við ármót Vaskár og Öxnadalsár. Svæðið einkennist af grýttum ármel.	Já
BAN-01	Eiðsstaðir	Húnavatnssýsla	HV-273:024	Við Blöndu, námustæðið virðist manngert í tengslum við virkjanaf framkvæmdir.	Nei
BAN-03	Eyvindar- staðir	Húnavatnssýsla	HV-273:015	Þrjár litlar námur, niður við Blöndu, undir bröttum árbakka. Jarðvegur var fluttur niður í árfarveginn til landvarna.	Nei
BAN-04	Bólstaður/Ból- staðarhlíð	Húnavatnssýsla		Náman nær yfir fremur grýttan farveg Bólstaðarhlíðarár og endar þar sem Bólstaðarhlíðará sameinast Svartá.	Nei
BAN-101	Hóll/ Skottastaðir	Húnavatnssýsla		Náman er á fremur grónum og slétum árbakka Svartá.	Nei
BAN-102	Kúfastaðir	Húnavatnssýsla		Náman er á fremur grónum og slétum árbakka. Efnistaka að hluta til innan svæðis.	Já

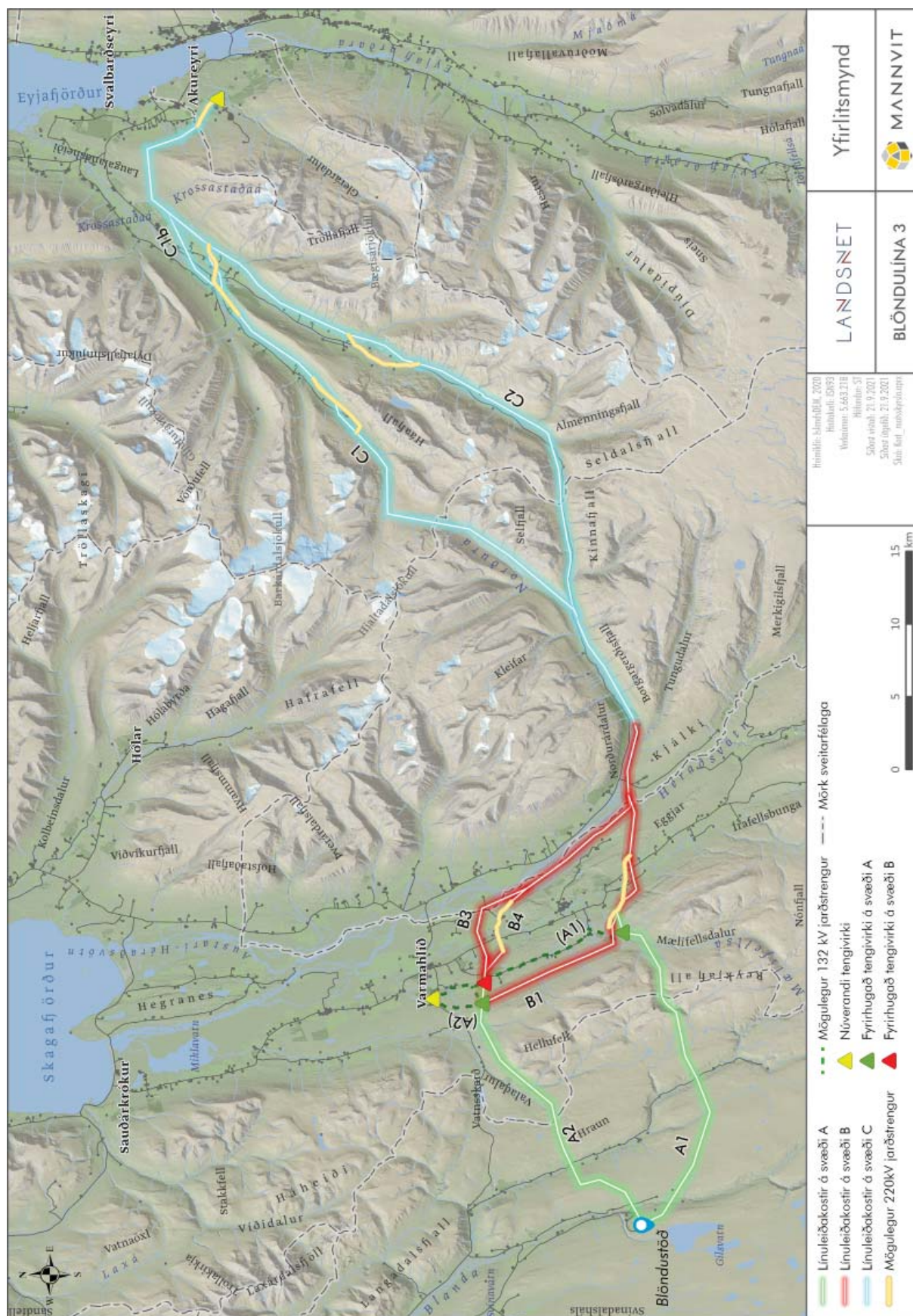
BAN-45	Barkarstaðir	Húnavatnssýsla		Náman er vestan Svartár og er í lækjarfarvegi rétt norðvestan við sléttað tún.	Nei
BAN-63	Eyvindar- staðir	Húnavatnssýsla		Náman var ekki skoðuð á vettvangi.	Nei
BAN-64	Torfustaðir	Húnavatnssýsla		Náman er að mestu í eyri, í Svartá.	Nei
BAN-65	Eiríksstaðir	Húnavatnssýsla		Náman er á grónum, mel uppi á fjalli	Nei
E-41	Bollastaðir	Húnavatnssýsla		Gömul náma.	Já
KS-1	Stafn	Húnavatnssýsla		Innan svæðisins er hálfgróin smágrýtt skriða í fjallsrótum niður að malarvegi sem liggur um Kiðaskarð.	Nei
KS-2	Stafn	Húnavatnssýsla		Hálfgróin smágrýtt skriða er í fjallsrótum niður að malarvegi sem liggur um Kiðaskarð.	Nei
KS-3	Kúfastaðir	Húnavatnssýsla		Innan svæðisins er hálfgróin smágrýtt skriða í fjallsrótum niður að malarvegi sem liggur um Kiðaskarð.	Nei
KS-4	Reykjasel	Húnavatnssýsla		Svæðið er frekar grýtt og alveg ógróið í lækjarfarvegi. Stórt sandbarð er nokkru ofan við veginn.	Nei
BAN-05	Stóra- Vatnsskarð/ Víðimýrarsel	Skagafjörður		Í raun er náman tvær litlar námur sem eru rétt sunnan við Þjóðveg 1. Á þessum slóðum er grýtt svæði og sandhólar.	Já
BAN-06	Syðra- Vallholt	Skagafjörður		Náman er við veg og þar er flatlent.	Já
BAN-07	Reykir	Skagafjörður	SK-169:056	Náman er að mestum hluta í ár- farvegi Héraðsvatna.	Nei
BAN-08	Uppsalar/ Hérðasdalur/ Laugardalur (Litladal?)	Skagafjörður		Náman er alfarið innan grýtta og fremur gróðursnauðar áreyrar Héraðsvatna.	Nei
BAN-09	Hvíteyrar og Nautabú	Skagafjörður		Náman er í grýttum farvegi Mælifellsár og hálfgrónum, uppþornuðum árfarvegi til norðvesturs.	Nei
BAN-10	Syðri- Mælifellsá, Reykjasel og Mælifell	Skagafjörður		Náman fylgir alfarið fremur grýttum árfarvegi Sellækar til vesturs og Mælifellsár til norðurs.	Nei
BAN-12	Brekkukot	Skagafjörður		Náman er alfarið innan gamals efnistökusvæðis sem er rétt vestan við Efribýggðaveg.	Já
BAN-14	Ytravatn	Skagafjörður		Náman nær yfir grýttan farveg Vatnsár. Grónara er sunnan við ána.	Nei
BAN-16	Fremra-Kot	Skagafjörður		Náman nær yfir grýttan árfarveg Norðurár en lítil klettabelti og grasi grónar brekkur eru ofan (súðaustan) við svæðið.	Nei

BAN-18	Silfrastaðir, Egilsá, Borgargerði	Skagafjörður		Náman nær yfir grýttan árfarveg og áreyrar en þar vex þó einnig lyng, gras og mosi enda stór svæði þarna nánast alveg gróin.	Nei
BAN-19	Egilsá	Skagafjörður	SK-222:012	Náman nær yfir grýttan árfarveg sem er hálfgróinn, mosi og stöku strá stingast nú þar upp.	Nei
BAN-20	Flatatunga	Skagafjörður		Fyrirhugað námusvæði nær yfir gróðursnauda árfarvegs Norðurá og afmarkast af varnargarði til vesturs.	Nei
BAN-21	Brúnastaðir/ Hamrahlíð	Skagafjörður		Í farvegi Svartár.	Já
BAN-22	Hafgríms- staðir	Skagafjörður		Náman nær yfir hálfgróinn mel, víða stórgrýttan.	Nei
BAN-23	Silfrastaðaa- frétt	Skagafjörður		Náman nær yfir grýttan lækjar- farveg sem rennur neðan úr gili norður í Heiðará.	Nei
BAN-24	Silfrastaða -afrétt	Skagafjörður		Náman nær yfir grýttan árfarveg Norðurár.	Nei
BAN-41	Flatatunga	Skagafjörður		Náman nær yfir grýttan árfarveg rétt vestan við Egilsá og rétt norðan við Egilsárveg.	Nei
BAN-51	Vindheimar/ Reykir	Skagafjörður		Náman er að hluta til grafin inn í gróinn klapparhól, rétt vestan við Héraðsvötn.	Já
BAN-52	Flatatunga	Skagafjörður		Námusvæðið er að hluta grafið inn á brekku.	Já
BAN-68	Valabjörg/ Valadalur	Skagafjörður	SK-086:022; SK-087:026.	Náman er í nokkuð grýttum lækjar- farvegi.	Nei
BAN-69	Valadalur	Skagafjörður		Námusvæðið er í lynggrónum dal eða gili milli tveggja fjalla. Lækur rennur um svæðið milli mosagróinna grjóthóla.	Nei
Öxnadals- heiði	Silfrastaða -afrétt	Skagafjörður		Náman Öxnadalsheiði er í farvegi Grjótár þar sem hún rennur í Heiðará.	Já

## 5.4 Breytingar á línukostum og námum

Eftirað vettvangsvinnu lauk urðu breytingar á afmörkuðum svæðum innan áhrifasvæðis línukosta B1, B3, B4, C1 og C2. Í öllum tilfellum var tekið tillit til breytinganna við ritun skýrslu. Vettvangsrannsókn var þó gerð fyrir breytingar og ljóst að hlutar eru utan þeirra svæða sem voru deiliskráð og hafa ekki verið skoðuð með tilliti til fornleifa.

Hluti af línukosti B1 verður mögulega lagður í jörðu á um 5,3 km kafla í Tungusveit og Efribyggð. Jarðstengurinn liggur til norðvesturs í landi Brúnastaða og endar í nýjum tengipunkti í landi Mælifells. Alls eru um 4 km línunnar utan þess áhrifasvæðis sem tekið var út á vettvangi 2020 og hafa þeir því ekki verið deiliskráðir.




Kort sem sýnir línukostina eftir breytingar sem voru gerðar eftir að vettvangsvinnu lauk.





**Breytingar á B1:**

- Nýr jarðstrengur
- Línukostur B1



*Á kortinu má sjá breytingar á legu línukosts B3 í Skagafirði*



**Breytingar á B4: Héraðsvatnaleið**

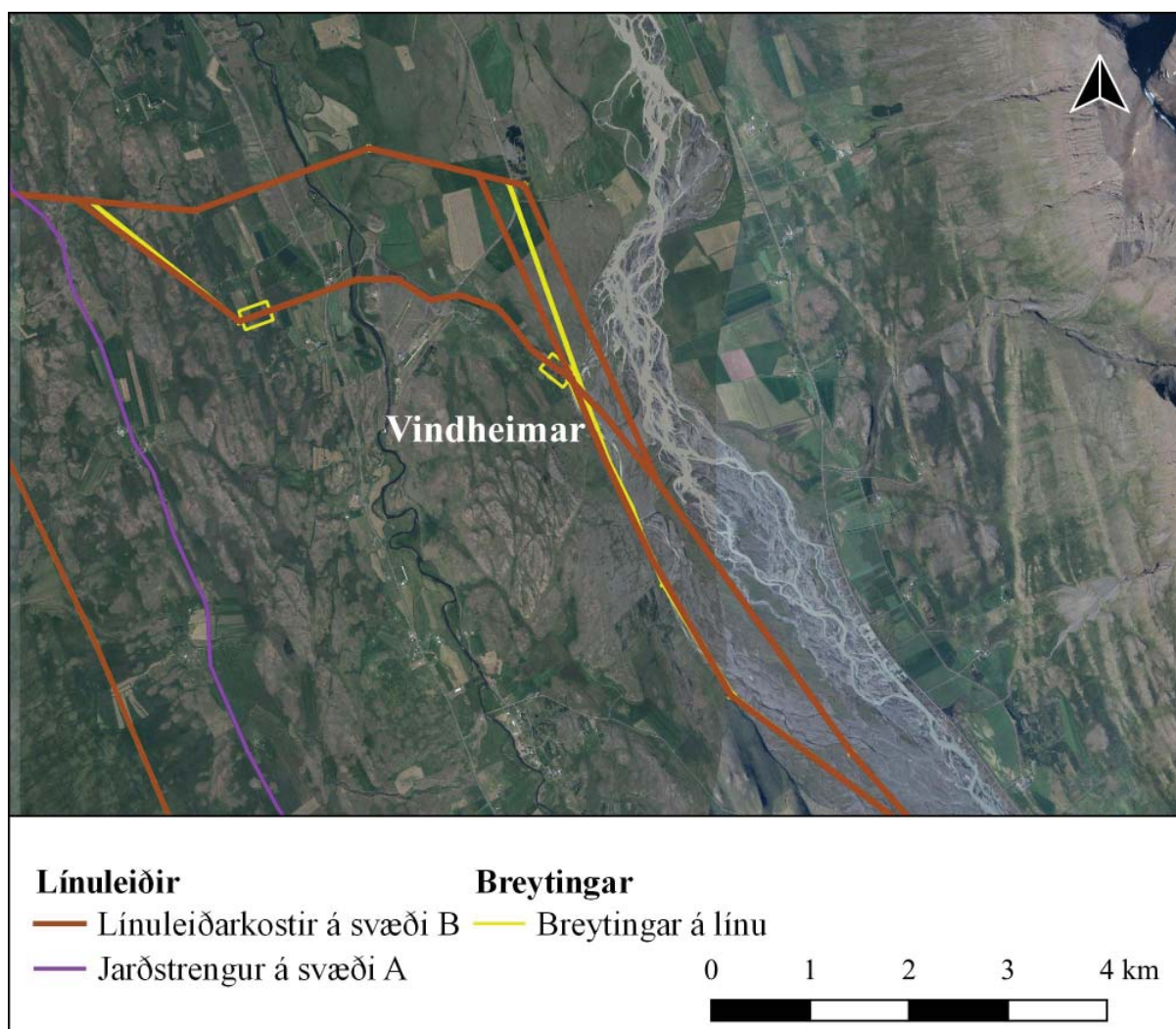
- Nýr jarðstrengur
- Línukostur B4



*Á kortinu má sjá breytingar á legu línukosts B3 í Skagafirði*

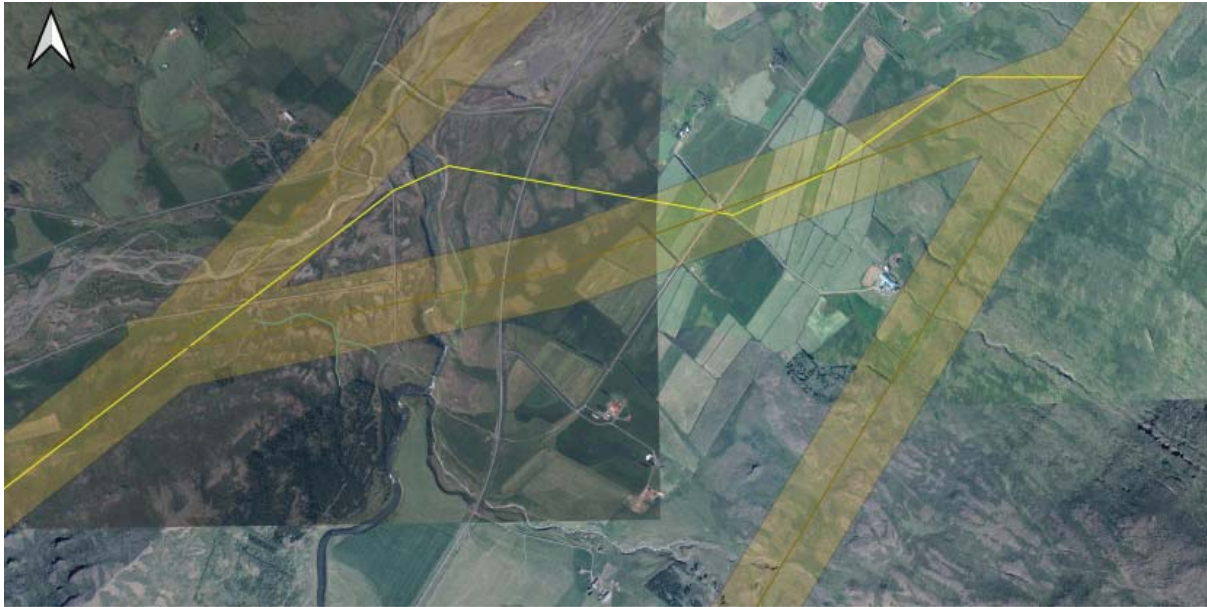
Aðalskráning fornminja hefur ekki farið fram með skipulögðum hætti í Skagafirði og erfitt að áætla hversu margar minjar gætu leynst innan áhrifasvæðisins. Í Byggðasögu Skagafjarðar er gefið upp hnit á svokölluðu Hágerði, almennt kallað Gerði, sem lendir í jaðri áhrifasvæðisins eftir breytingar. Tóftin sést enn og ennfremur er minnst á eldri tóftir til norðurs og suðurs. Líklegt er að fleiri minjar séu innan þessa nýja áhrifasvæðis. Ekki er hægt að leggja nánara mat á minjagildi né gera hættumat án vettvangsrannsóknar.

Breytingar voru gerðar innan áhrifasvæðis línukostar B3, norðan við línukost B4. Breytingin er á áreyrum Héraðsvatna og fellur að mestu innan þeirra áhrifasvæða sem skoðuð voru á vettvangi 2020 nema í landi Vindheima. Þar er tæplega 950 m langt og 70 m breitt svæði á milli áhrifasvæða tveggja eldri línukosta sem ekki hefur verið tekið út á vettvangi. Svæðið er að mestu á áreyrum og fárra minja að vænta.



Á kortinu má sjá breytingar á legu línukosts B3 í Skagafirði

Í landi Vindheima er kynntur sá möguleiki að leggja jarðstreng norðan við bæinn á um 4 km löngum kafla og er það hluti af línukosti B4 og svæðis sem var



**Breytingar á C1:**

- Nýr jarðstrengur
- Línukostur C1



*Á kortinu má sjá breytingar á legu línukostar C1 frá Ytri-Bægisá að Staðartungu.*



**Breytingar á C1:**

- Nýr jarðstrengur
- Línukostur C1



*Á kortinu má sjá breytingar á legu línukostar C1, frá Bás að Ásgerðastaðseli.*

deiliskráð. Tilfærslan er þó ekki meiri en svo að hún ætti ekki að hafa alvarleg áhrif á fornleifar sem og áhrifasvæðið.

Kynntur er sá möguleiki að leggja línukost C1 í jörð á tveimur köflum. Annar þeirra er um 5,5 km langur, liggur til suðvesturs í landi Ytri-Bægisár og endar vestan Hörgár, í landi Staðartungu. Um 1,3 km eru utan þess áhrifasvæðis sem tekið var út á vettvangi 2020 og hafa þeir því ekki verið deiliskráðir. Við aðalskráningu voru ekki skráðar minjar innan nýja áhrifasvæðisins en líklegt verður að teljast að fornleifar kunni að koma þar í ljós við deiliskráningu. Hin mögulega breytingin er í Hörgárdal en þar er fyrirhugað að leggja strenginn í jörð á 5,1 km löngum kafla. Strengurinn liggur til suðvesturs frá bænum Bás, þvert í gegnum land Einhamars, Nýjabæjar og Framlands. Strengurinn sameinast loftlínu aftur norðan Hörgár í landi Ásgerðarstaðasels. Um 3,2 km eru utan þess áhrifasvæðis sem tekið var út á vettvangi og hafa þeir því ekki verið deiliskráðir. Við aðalskráningu árið 2006 voru skráðar 10 fornleifar sem lenda innan nýja áhrifasvæðisins en áætlað er að strengurinn fari í gegnum eða rétt við heimatún Nýjabæjar. Líklegt verður að teljast að fleiri fornleifar komi þar í ljós. Ekki er hægt að leggja nánara mat á minjagildi né gera hættumat án vettvangsrannsóknar.



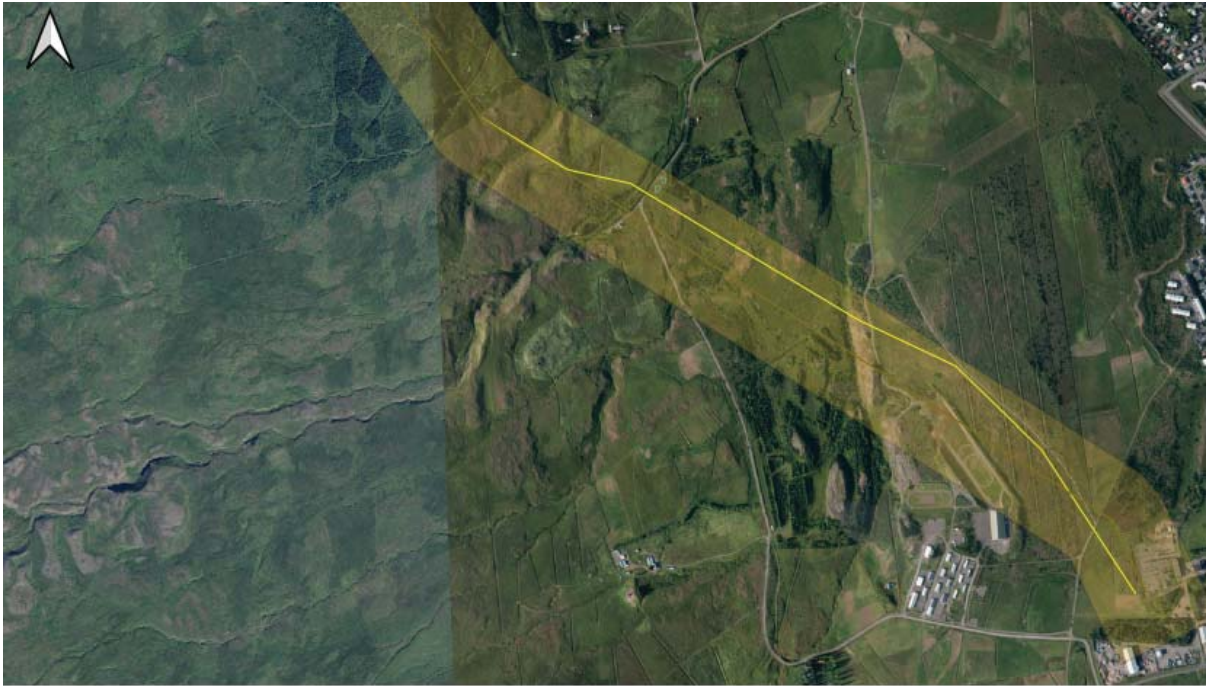
#### Breytingar á C2:

- Nýr jarðstrengur
- Línukostur C2

0 250 500 750 1000 m

Á kortinu má sjá breytingar á legu línukostar C2, frá Þverá að Geirhildargörðum.

Innan áhrifasvæðis línukostar C2 er tilfærsla á miðlínu úttektaarsvæðisins á nokkrum stöðum. Í flestum tilvikum eru þetta einungis nokkrir tugir metra og er innan þess svæðis sem skráð var. Þetta veldur því þó í einhverjum tilfellum að úttektaarbelti línu er talsvert minna en 150 m til beggja átta frá miðlínu. Nokkrar undantekningar eru á þessu þar sem tilfærslan er einna mest í landi jarðanna Garðshorns EY-265, Neðri-Rauðalækjar EY-262, Efri-Rauðalækjar EY-266, Efri-Vindheima EY-261, Brúnastaða EY-267, Skóga EY-268, Neðstalands EY-237, Syðri-Bægisár EY-238 og Egilsár SK-222. Þar hefur miðlína áhrifasvæðisins færst í efstu mörk þess og ljóst að um 150 m breitt belt er óskráð ofan þess sem nauðsynlegt er að kanna á vettvangi verði þessi



### Breytingar á C2:

- Nýr jarðstrengur
- Línukostur C2



*Á kortinu má sjá breytingar á legu línukostar C2, við Akureyri.*

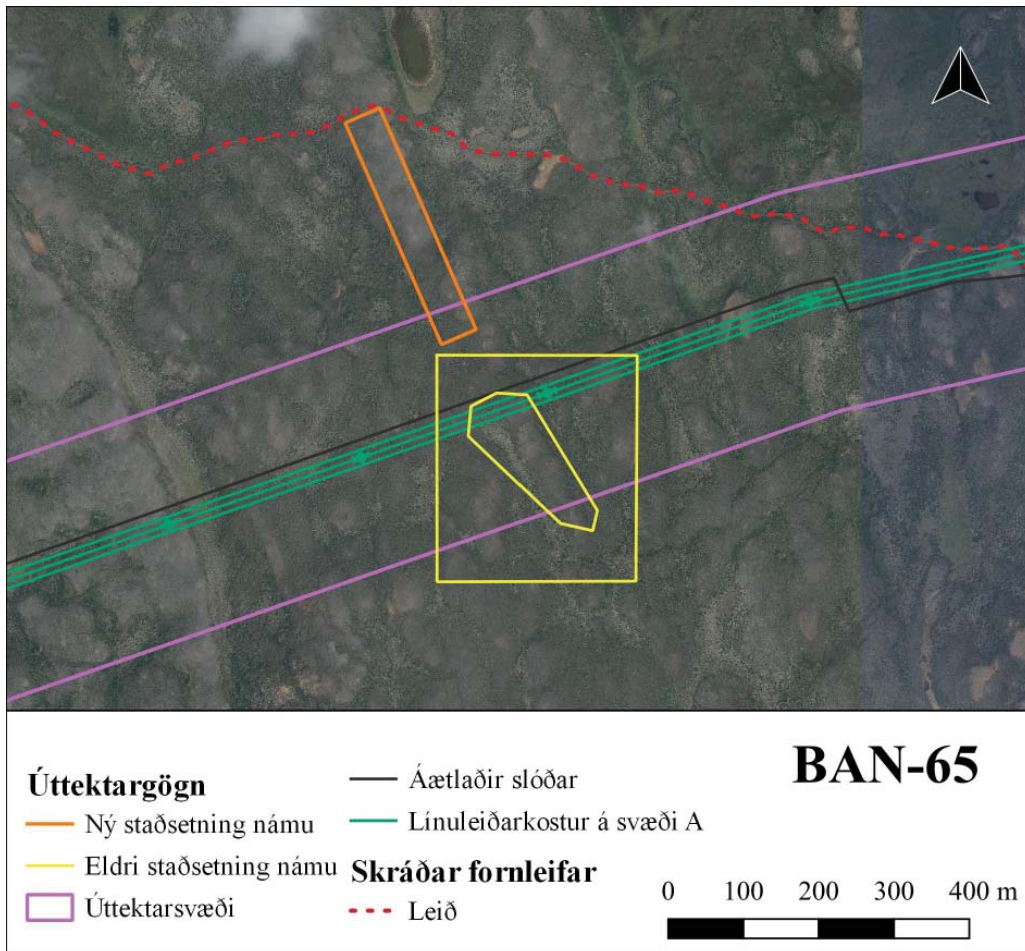
útfærsla fyrir valinu.

Mögulega verða tveir hlutar af línukosti C2 mögulega lagðir í jörð. Annar jarðstengskaflinn liggur til suðvesturs frá loftlínu skammt frá bænum Þverá og tengist henni aftur við Geirhildargarða. Alls er jarðstrengurinn um 5,6 km að lengd, 5 km eru utan þess áhrifasvæðis sem tekið var út á vettvangi og hafa því ekki verið deiliskráðir. Við aðalskráningu voru skráðar um 25-30 fornleifar innan þessa áhrifasvæðis. Nokkra af þessum stöðum mætti telja með mjög mikið og mikið minjagildi líkt og minjar innan heimatúna jarðanna Þverár EY-232, Engimýrar EY-230 og Geirhildargarða EY-229. Vel er hugsanlegt að fleiri fornleifar kunni að leynast á umræddum minjastöðum en þær sem skráðar voru í aðalskráningu auk þess sem afar líklegt verður að teljast að fleiri minjar kunni að koma í ljós á öðrum hlutum áhrifasvæðisins sem ekki hafa verið kannaðir. Ekki er hægt að leggja nánara mat á minjagildi né gera hættumat án vettvangsrannsóknar.

Hinn jarðstengskaflinn er við Akureyri og er um 2,3 km að lengd. Jarðstrengurinn fer skammt norðan við loftlínu frá tengivirki á Rangárvöllum og sameinast loftlínu aftur í landi Hrapstaða. Breytingin er innan þess svæðis sem var deiliskráð.

Breytingar urðu á staðsetningu námu BAN-65 eftir að vettvangsvinnu lauk. Náman var innan áhrifasvæðis línukosts A2 en afmörkunin er nú að mestu norðan þess.

Náman hefur því ekki verið skoðuð með tilliti til fornleifa nema að litlu leyti. Vegna mistaka var áhrifasvæði námu BAN-63 ekki tekið út meðan á vettvangsvinnu stóð. Efnistaka er ekki fyrir innan námunnar sem er hátt upp í hlíð, austan Eyvindarstaða í Blöndudal. Ekki eru þekktar minjar innan námunnar en vettvangsgöngur þarf til að staðfesta það. Miðað við staðsetningu námunnar er samgönguminja einna helst að



Á kortinu má sjá breytingar á staðsetningu námu BAN-63.

vænta innan svæðisins, þ.e. ef minjar eru þar.

Það er í höndum Minjastofnunar Íslands að meta hvort og þá á hvaða stigi undirbúnings frekari skráning þurfi að fara fram á þessum svæðum.

## 6. Helstu niðurstöður

Í ljósi þess hversu umfangsmikil úttektin er kemur ekki á óvart að landslag og gróðurfar innan áhrifasvæða er æði fjölbreytt. Það liggur m.a. innan þéttbýlis á Akureyri, nær um bújarðir þar sem stundaður er blómlegur búskapur, jarðir þar sem einungis er árstíðarbundin búseta og um eyðjarðir og afréttarland. Þeir minjastaðir sem eru mest áberandi á áhrifasvæðunum eru, eins og gefur að skilja, flestir tengdir landbúnaði/búskap. Að sama skapi er ástand minjastaðanna mjög misjafnt.

Ef litið er yfir áhrifasvæðin vegna Blöndulínu 3 heildstætt er ljóst áhrif framkvæmdarinnar á menningarminjar og menningarlandslag eru neikvæð. Eins og gefur að skilja eru áhrifin mismikil milli línukosta og sumir þeirra geta talist hentugri valkostir en aðrir með tilliti til menningarminja. Þó er ljóst að í öllum tilfellum mun línulögnin ógna einhverjum minjastöðum og því líklegt að ráðast þurfi í einhverjar fornleifarannsóknir. Mat á þeirri hættu sem stöðjar að minjum er sett fram með þeim fyrirvara að þungi framkvæmda sé að mestu í/við miðlínu áhrifasvæðanna og við greiningu á hættumati er ekki tekið tillit til staðsetningar mastra, tengivirkja og vegslóða enda liggja endanlegar ákvarðanir um slík mannvirki ekki fyrir í öllum tilfellum.

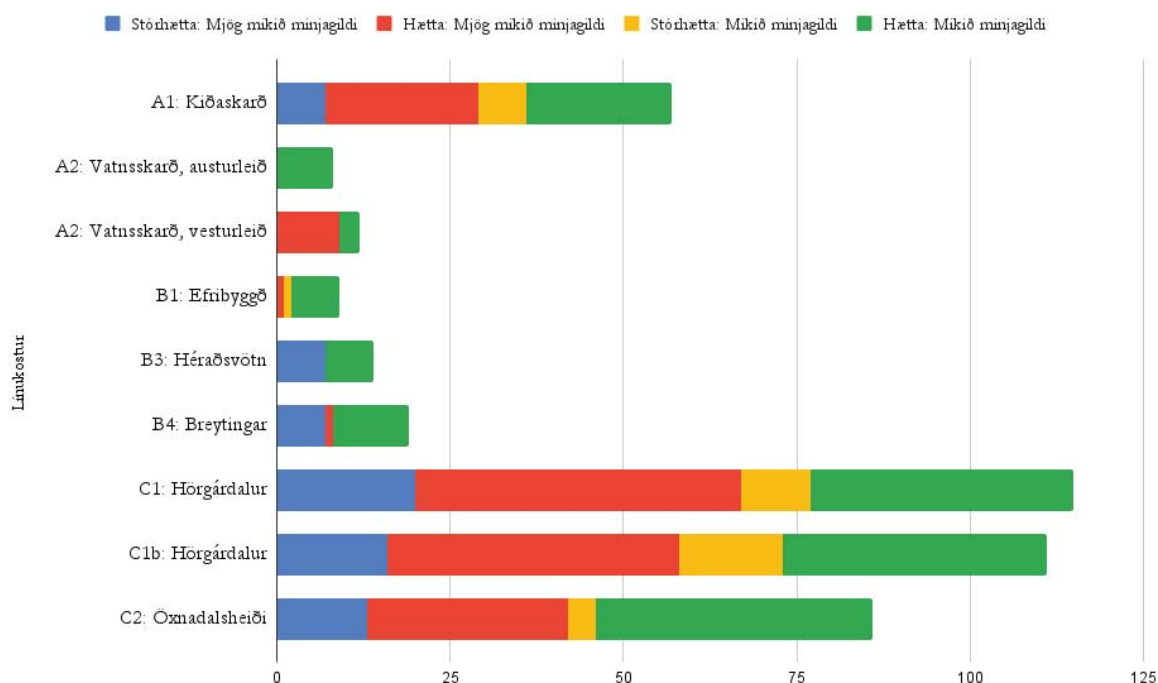
Ljóst er að lagning Blöndulínu 3 kemur til með að valda beinu raski á einhverjum minjastöðum en einnig á köflum óbeinu raski sem er t.d. fólgið í sjónrænum áhrifum línunnar. Til alls þessa skal horfa þegar metið er hver áhrif línunnar eru á menningarminjar á svæðunum. Innan línukostanna eru heillegir minjastaðir innan heimatúna/túna, annars staðar eru öll hús fallin og enn annars staðar er búið að slétta túnin og jafna út minjarnar sem rýrir minjagildi þeirra eitthvað. Eftirfarandi viðmið liggja til grundvallar við mat á áhrifum framkvæmdarinnar á fornleifar:

Í 21. grein laga um menningarminjar (nr. 80/2012), segir „Fornleifum, sbr. 3. mgr. 3. gr., jafnt þeim sem eru friðlýstar sem þjóðminjar og þeim sem njóta friðunar í krafti aldurs, má enginn, hvorki landeigandi, ábúandi, framkvæmdaraðili né nokkur annar, spilla, granda eða breyta, hylja, laga, aflaga eða flytja úr stað nema með leyfi Minjastofnunar Íslands.”

Í lögum um menningarminjar nr. 80 frá 2012 kemur hugtakið búsetulandslag fyrir: (1.gr., 2. mgr.): „Menningarminjar teljast ummerki um sögu þjóðarinnar, svo sem fornminjar, menningar- og búsetulandslag [...]” Í greinargerð með lögnum segir: „Sú

skilgreining á menningarminjum sem tekin er upp í 2. mgr. er víðari og jafnframt skýrari en í gildandi lögum. Þannig er menningar- og búsetulandslag bætt við upptalninguna til að undirstrika mikilvægi þess að vernda minjaheildir og blandaðar minjar en ekki einungis stakar minjar.”

Samanlagt má segja að áhrif framkvæmda á menningarminjar og -landslag séu einna mest innan áhrifasvæðis línukosta A1, C1, C1b og C2.



Fornleifar innan línukostanna eru flokkaðar eftir minjagildi og hættumati í stöplaritinu. Hlutfallslega eru flestar fornleifar með mjög mikið og mikið minjagildi innan línukosta C1: Hörgárdalur, C1b: Hörgárdalur og C2: Öxnadalur. Á eftir þeim er síðan línukostur A1; Kiðaskarð.

## 6.1 Samantekt um áhrif línukosta C1 og C1b

Fyrirséð er að bein áhrif framkvæmdanna á fornleifar með *mjög mikið minjagildi* séu einna mest innan línukosta C1 og C1b. Þar er talsvert um að áhrifasvæðið nái yfir heimatún þar sem mikið er um fornleifar og nokkrar líkur eru einnig á að áður óþekktar minjar komi í ljós við framkvæmdir. Í bæjarhólum og bæjarstæðum er geymd saga daglegs lífs fyrri alda og þar er flesta forngripi að finna. Samanlagt eru 20 slíkar fornleifar í stórhættu vegna framkvæmdanna, þ.e. bæjarhólar, býli og sel. Að auki eru 47 fornleifar til viðbótar í hættu og einhverjar þeirra eru hluti af stærri minjaheild, oft þeirri sömu og minjarnar í stórhættu tilheyrja. Áhrifasvæðið sker því minjaheildir og



menningarlandslag í sundur. Góð dæmi um það er t.d. Skuggi EY-215:009 og heimatún Einhamars EY-212.

Á öllum ofangreindum minjastöðunum (67 talsins í allt) gætu verið gerðar kröfur um umtalsverðar fornleifarannsóknir. Líklegt er að víða verði fyrst gerð krafa um gerð könnunarskurða í minjar en markmið þeirra væri að afla upplýsinga um aldur, umfang og eðli minjanna. Niðurstöður slíkra rannsókna kunna að leiða til frekari rannsókna á einstaka minjum. Hugsanlegt er einnig að gerð verði krafa um vöktun framkvæmda á viðkvæmum svæðum og í einhverjum tilfella um gerð könnunarskurða á ákveðnu svæði innan gömlu heimatúnanna (t.d. 10% af heildarsvæði) og/eða töku borkjarnasýna með reglubundnum hætti. Markmið slíkra rannsókna væri að kanna hvort fleiri minjar leyndust undir sverði og sömuleiðis að afmarka umfang þekktra minja í túninu.

## 6.2 Samantekt um áhrif línukostar C2

Fyrirséð er að bein áhrif framkvæmdanna á fornleifar með *mjög mikið minjagildi* innan línukostar C2 eru einnig mikil. Helsti munurinn á mati á áhrifum framkvæmda á menningarminjar milli línukosta C1 og C2 felst í því, að að heilt á litið, er landslag og minjar þegar meira raskað innan áhrifasvæðis línukostar C2. Innan áhrifasvæðis var 41 fornleif með *mjög mikið minjagildi* og af þeim reyndust 12 í stórhættu. Í flestum tilvikum eru þær hluti af stærri minjaheild innan heimatúna. Áhrifasvæðið sker því minjaheildir og menningarlandslag í sundur. Góð dæmi um slíka staði eru Krákugerði SK-224 og Árgerði EY-232:007. Að öðru leyti gildir hið sama um mótvægisáðgerðir og innan línukosta C1 og C1b.

## 6.3 Samantekt um áhrif línukosta A1, A2 og B1

Í umfjölluninni er búið að sameina línukosti A1, A2 og B1 í umfjöllun um áhrif framkvæmda á fornleifar. Allir línukostirnir eru álíka langir, liggja að mestu í úthögum og fornleifarnar innan þeirra svipaðar. Hluta línukosta A1 og A er er fyrirhugað að leggja í jörð. Hluta af línukostum A1 og A2 verða mögulega lagðir í jörðu. Innan áhrifasvæðanna eru fáar minjar með *mjög mikið minjagildi* sem helgast að mestu af þeirri staðreynd að línurnar koma til með að liggja í úthögum að mestu (þar sem að jafnaði eru færri minjar en í heimatúninum). Tveir minjastaðir með *mjög mikið gildi* eru innan áhrifasvæðis sem teljast í stórhættu en það eru Kúfustaðasel HV-281:011 og Sveinskot HV-275:009. Líklegt er að einhverra fornleifarannsóknna verði krafist á þeim öllum verði af framkvæmdum. Þetta eru forn býli eða sel og ekki ólíklegt að þau eigi sér langa sögu.

#### 6.4 Samantekt um áhrif línukosta B3 og B4

Í umfjölluninni er búið að sameina tvo línukosti, B3 og B4 fyrir umfjöllun um áhrif framkvæmda á fornleifar. Báðir línukostirnir liggja að mestu í úthögum og minjastaðirnir innan þeirra svipaðir. Fáir minjastaðir sem krefjast umfangsmikilla mótvægisáðgerða eru innan áhrifasvæða þessara línukosta. Allir línukostirnir liggja að hluta yfir gróðurrýrar áreyrar og yfirleitt fjarri mestu athafnasvæðum innan bújarða. Einungs einn minjastaður innan þessara línukosta sem telst með *mjög mikið minjagildi* og eru í stórhættu. Það er Káragerði SK-177:007. Líklegt má telja að býlið þarfnist nánari rannsókna verði af framkvæmdum. Rétt SK-167:053 er eini staðurinn með mikið gildi sem telst í stórhættu og hið sama gildir hér, að frekari rannsókna verði krafist.

#### 6.5 Námur

Fornleifar voru skráðar innan áhrifasvæðis níu náma, þ.e. tæplega 20% af þeim námum sem skráðar voru. Fornleifar sem reyndust innan þeirra voru skilgreindar í stórhættu en þær sem voru í innan við 15 m fjarlægð frá ystu mörkum námunnar töldust í hættu. Í raun eru þetta hlutfallslega fáar fornleifar miðað við umfang. Það helgast af þeirri staðreynd af námurnar eru víða á gróðurlitlum melum og árfarvegum þar sem lítilla minja er að vænta. Heilt yfir ógna námur fáum fornleifum á áhrifasvæðunum.

Þó að mögulegt sé að komast hjá raski á fjölda minjastaða innan úttekarsvæðins með fyrirhyggju er engu að síður ljóst að mörgum fornleifum verður raskað að hluta eða öllu leyti að óbreyttu. Í skýrslunni var gerð tilraun til að leggja mat á gildi hvers minjastaðar og voru heildarniðurstöðurnar þær að 146 fornleifar hefðu mjög mikið gildi, 147 fornleifar mikið gildi, 272 fornleifar töldust hafa nokkurt gildi og 59 fornleifar lítið gildi. Víða er hægt að komast hjá raski með því að hanna línu með tilliti til minja og velja þær lagnaleiðir sem minnst hafa áhrifa á menningarminjar. Í því tilfelli má benda á að línukostur C2 kemur til með að hafa minni bein áhrif á minjar en línukostur C1 og línukostur A1 minni áhrif en B1 og A2. Engu að síður er niðurstaða skýrslunnar að áhrif framkvæmda vegna Blöndulínu 3 muni hafa neikvæð áhrif á fornminjar og menningarlandslag.

## Heimildir

*Alþingisbækur Íslands*. 2, 1582-1594. (AÍ). 1915-1916. Reykjavík: Sögufélag.

*Alþingisbækur Íslands*. 5, 1620-1639. (AÍ). 1925-1932. Reykjavík: Sögufélag.

*Alþingisbækur Íslands*. 17, 1791-1800. (AÍ). 1990. Reykjavík: Sögufélag.

*Biskupa sögur gefnar út af hinu íslenska bókmenntafélagi I-II*. (Bsk). 1858-1878. Kaupmannahöfn: Hið íslenska bókmenntafélag.

Bjarni E. Guðleifsson. 1990. „Óbyggðaleiðir umhverfis Þorvaldsdal og Hörgárdal.“ *Árbók Ferðafélags Íslands 1990. Fjalllendi Eyjafjarðar að vestanverðu. Frá Almenningsnöf að Öxnadalsheiði*. Reykjavík: Ferðafélag Íslands, bls. 93-220.

Björn Lárusson. 1967. *The Old Icelandic Land Registers*. Lund: C.W.K. Gleerup.

Brynjúlfur Jónsson. 1906. „Rannsókn á Norðurlandi sumarið 1905.“ *Árbók hins íslenska fornleifafélags 1905*. Reykjavík: Ísafoldarprentsmiðja, bls. 1-27.

*Byggðasaga Skagafjarðar II. bindi. Staðahreppur-Seyluhreppur*. (BS). 2001. Hjalti Pálsson (ritstjóri). Sauðárkrókur: Sögufélag Skagfirðinga.

*Byggðasaga Skagafjarðar III. bindi. Lýtingsstaðahreppur*. (BS). 2004. Hjalti Pálsson (ritstjóri). Sauðárkrókur: Sögufélag Skagfirðinga.

*Byggðir Eyjafjarðar I-II*. (BE). 1973. Akureyri: Búnaðarsmband Eyjafjarðar.

*Byggðir Eyjafjarðar 1990*. (BE). 1994. Akureyri. Búnaðarsmband Eyjafjarðar.

*Diplomatarium Islandicum eða Íslenzkt fornbréfasafn I-XVI* (DI). 1853-1976. Kaupmannahöfn og Reykjavík.

Elín Ósk Hreiðarsdóttir og Orri Vésteinsson. 1999. *Fornleifaskráning í Glæsibæjarhreppi II. FS101-98042*. Reykjavík: Fornleifastofnun Íslands.

Elín Ósk Hreiðarsdóttir o.fl. 2001. *Fornleifaskráning í Eyjafirði XV: Aðalskráning í Glæsibæjarhreppi III. FS142-98043*. Reykjavík: Fornleifastofnun Íslands.

Elín Ósk Hreiðarsdóttir o.fl. 2008. *Fornleifaskráning í Öxnadals- og Skriðuhreppi. I. bindi. FS370-04071*. Reykjavík: Fornleifastofnun Íslands.

Eiður Guðmundsson. 1982. *Mannfellirinn mikli*. Skjaldborg: Akureyri.

Eiður Guðmundsson. 1982-1984. *Búskaparsaga í Skriðuhreppi hinum forna II-IV*. Akureyri: Skjaldborg.

Eva Kristín Dal o.fl. 2008. *Fornleifakönnun vegna fyrirhugaðra framkvæmda við Blöndulínu milli Blöndustöðvar og Akureyrar. FS401-08141*. Reykjavík: Fornleifastofnun Íslands.

*Fornleifaskrá: skrá um friðlýstar fornleifar*. 1990. Ágúst Ó. Georgsson tók saman. Reykjavík.

*Frásögur um fornaldarleifar 1817-1823. (FF)*. 1983. Reykjavík: Sveinbjörn Rafnsson gaf út.

Hannes Pétursson. 1975. „Brekkuhús á Stóra-Vatnsskarði.“ *Lesbók Morgunblaðsins* 12.10 1975. 30. tbl., bls. 2-6.

Hannes Þorsteinsson. 1923. „Rannsókn og leiðréttingar á nokkrum bæjarnöfnun á Íslandi.“ *Árbók hins íslenska fornleifafélags 1923*. Reykjavík: Ísafoldarprentsmiðja, bls. 1-96.

Harrison, Ramona. 2010. *Gásir Hinterlands Project 2009. Midden prospection and excavation. FS440-06384*. Reykjavík: Fornleifastofnun Íslands og CUNY NORSEC.

Harrison, Ramona og Howell M. Roberts. 2014. *Investigations into the Gásir Hinterlands and Eyjafjörður Human Ecodynamics: Preliminary Field Report of the 2013 Skuggi and Staðartunga Excavations in Hörgárdalur, Eyjafjörður. FS538-06384*. Reykjavík: Fornleifastofnun Íslands og CUNY NORSEC.

*Hænsa-Þóris saga. Borgfirðinga sögur (ÍF III)*. 1938. Sigurður Nordal og Guðni Jónsson gáfu út. Reykjavík: Hið íslenska fornritafélag.

*Jarðabók Árna Magnússonar og Páls Vídalín*. VIII. bindi. Húnavatnssýsla. (JÁM). 1926. Kaupmannahöfn: Hið íslenska fræðafjelag.

*Jarðabók Árna Magnússonar og Páls Vídalín*. IX. bindi. Skagafjarðarsýsla. (JÁM). 1930. Kaupmannahöfn: Hið íslenska fræðafjelag.

*Jarðabók Árna Magnússonar og Páls Vídalín*. X. bindi. Eyjafjarðarsýsla. (JÁM). 1943. Kaupmannahöfn: Hið íslenska fræðafjelag.

*Jarðabók Árna Magnússonar og Páls Vídalín*. XIII. bindi. Fylgiskjöl. (JÁM). 1990. Reykjavík: Hið íslenska fræðafjelag

*Jarðabók Skúla 1760-69.* Norðuramt. Óútgefin. Slóðin er: <http://landskuld.is/jardabaekur/skjol/norduramt-skuli-1760/>

*Jarðabréf frá 16. og 17. öld útdrættir.* 1994. Gunnar F. Guðmundsson bjó til prentunar. Kaupmannahöfn: Hið íslenska fræðafélag.

*Jarðatal á Íslandi.* (JJ). 1847. Gefið út af J. Johnsen. Kaupmannahöfn.

Jóhannes Óli Sæmundsson. 1978. „Vaskur í Vaskárdal-örnefnasaga.“ *Sútur VIII*, bls. 1-69.

Jón Eyþórsson. 1964. *Austur-Húnavatnssýsla. Árbók Ferðafélags Íslands.* (ÁFÍ) Reykjavík: Ferðafélag Íslands.

Jón Hjaltason. 1991. *Hernámsárin á Akureyri og Eyjafirði.* Akureyri: Hólar.

Jón Sigurðsson og Sigurður Ólafsson. 1949. *Jarða- og búendatal í Skagafjarðarsýslu 1781-1958.* III. bindi. (JBS). Sögufélag Skagfirðinga.

Jón Þorkelsson og Páll Eggert Ólafsson. 1919-1942. *Bréfabók Guðbrands byskups Þrolákssonar.* (BG) Reykjavík: Hið íslenska bókmenntafélag.

Jónas Jónasson, Hannes Pétursson og Kristmundur Bjarnason. 1979. *Hofdala-Jónas: Sjálfsævisaga, frásögubættir, bundið mál.* Akureyri: Bókafélag Odds Björnssonar.

Kálund, Kristian. 1986. *Íslenskir sögustaðir III: Norðlendingafjórðungur.* (KK). Reykjavík: Örn og Örlygur.

*Kirkjur Íslands 5. Friðaðar kirkjur í Skagafjarðarprófastsdæmi.* 2005. Jón Torfason og Þorsteinn Gunnarsson (ritstjórar). Reykjavík: Hið íslenska bókmenntafélag.

*Kjalnesinga saga* (ÍF XIV). 1959. Jóhannes Halldórsson gaf út. Reykjavík: Hið íslenska bókmenntafélag.

Kristján Eldjárn. 1966. „Kuml úr heiðnum sið, fundin á síðustu árum.“ *Árbók hins íslenska fornleifafélags 1965.* Reykjavík: Ísafoldarprentsmiðja, bls. 5-68.

*Landnáma bók.* (ÍF I). 1968. Jakob Benediktsson gaf út. Reykjavík: Hið íslenska fornritafélag.

*Lárentíus saga. Biskupa sögur III* (ÍF XVII). 1998. Guðrún Ása Grímsdóttir gaf út. Reykjavík: Hið íslenska fornritafélag.

*Ljósvetninga saga (ÍF X)*. 1940. Björn Sigfússon gaf út. Reykjavík: Hið íslenska fornritafélag.

*Minjavefsja Minastofnunar Íslands*. 2020. Skoðað þann 15.08.2020. Slóðin er: <https://www.map.is/minjastofnun/>

Olafur Olavius. 1965. *Ferðabók frá Íslandi um 1780 II*. (OO). Reykjavík: Bókfellsútgáfan.

Orri Vésteinsson og Sædís Gunnarsdóttir. 1998. *Fornleifaskráning í Eyjafirði X. Fornleifar í landi Akureyrar norðan Glerár*. FS051-95027. Akureyri: Minjasafnið á Akureyri og Fornleifastofnun Íslands.

Orri Vésteinsson. 2000. *Fornleifakönnun. Hringvegur í Norðurárdal í Skagafirði*. FS123-00081. Fornleifastofnun Íslands, Reykjavík.

Páll V.G. Kolka. 1986. *Föðurtún*. Blönduós: Föðurtúnasjóður.

Páll Sigurðsson. 2012. *Skagaffjörður vestan Vatna: frá Skagatá að Jökli*. Árbók Ferðafélags Íslands 2012. (ÁFÍ). Reykjavík: Ferðafélag Íslands.

*Prestastefnudómar og Bréfabók Gísla Þorlákssonar*. (BG). 1983. Bjarni Vilhjálmsson og Júníus H. Kristinsson sáu um útgáfuna. Reykjavík: Þjóðskjalasafn Íslands.

Sigurður J. Líndal og Stefán Á. Jónsson. 1975. *Húnaþing II*. Búnaðarsamband Austur-Húnavetninga.

Sigurður Vigfússon. 1892. „Rannsóknarferð um Húnavatns og Skagafjarðarsýslur 1886.“ *Árbók hins íslenska fornleifafélags 1888-1892*. Reykjavík: Ísafoldarprentsmiðja, bls. 76-123.

Skipulagsstofnun. 2005. *Leiðbeiningar um flokkun umhverfispátta, viðmið, einkenni og vægi umhverfisáhrifa*. Reykjavík: Skipulagsstofnun.

Stefán Jónsson. 1957. „Flatatunga og Bjarnastaðahlíð.“ *Árbók hins íslenska fornleifafélags 1955-1956*. Reykjavík: Ísafoldarprentsmiðja, bls. 122-126.

*Sturlunga saga I*. 1946. Jón Jóhannesson, Magnús Finnbogason og Kristján Eldjárn sáu um útgáfuna. Reykjavík: Sturlunguútgáfan.

*Sturlunga Saga I-II*. 1988. Örnólfur Thorson (ritsjóri). Reykjavík: Svart á hvítu.

*Sýslu- og sóknalýsingar Hins íslenska bókmenntafélags 1839-1854. Eyjafjarðarsýsla*. (SSE). 1972. Eyfirzkræði. Akureyri: Sögufélag Eyfirðinga.

*Sýslu- og sóknalýsingar Hins íslenska bókmenntafélags 1839-1854. Húnavatnssýsla I-II. (SSH).* 1950. Akureyri: Bókaútgáfan Norðri.

*Sýslu- og sóknalýsingar Hins íslenska bókmenntafélags 1839-1854. Skagafjarðarsýsla. (SSS).* 1954. Akureyri: Bókaútgáfan Norðri.

Tryggvi Emilsson. 1978. *Fátækt fólk: Æviminningar I. (TE).* Reykjavík: Mál og menning.

Túnakort. Uppdrættir af túnnum í Lýtingsstaðarhreppi, Seyluhreppi, Öxnadals- og Skriðuhreppi, Glæsibæjarhreppi, 1917-1918. Þjóðskjalasafn Íslands.

Uppdráttur Íslands. 1:100 000. Landmælingar Íslands. Skoðað þann 15.10.2020. Slóðin er: <https://www.lmi.is/is/vefsjar/kortasjar/kortasafn-1>

Winkler, Gustaf. 1861-1863. *Island: seine Bewohner, Landesbildung und vulkanische Natur.* Braunschweig: [s.n.].

Ö-Álfgeirsvellir og Álfheimar: Örnefnaskrá Álfgeirsvalla og Álfheima. 2005. Rósmundur G. Ingvarsson skráði. Örnefnasafn Stofnunar Árna Magnússonar í íslenskum fræðum.

Ö-Bakkasel og Gil: Örnefnaskrá Bakkasels og Gils. Án ártals. Margeir Jónsson skráði. Örnefnasafn Stofnunar Árna Magnússonar í íslenskum fræðum.

Ö-Bollastaðir: Örnefnaskrá Bollastaða. 1975. Pétur Pétursson skráði. Örnefnasafn Stofnunar Árna Magnússonar í íslenskum fræðum.

Ö-Borgargerði: Örnefnaskrá Borgargerðis. 2005. Rósmundur G. Ingvarsson skráði. Örnefnasafn Stofnunar Árna Magnússonar í íslenskum fræðum.

Ö-Brekka: Örnefnaskrá Brekku. Án ártals. Margeir Jónsson skráði. Örnefnasafn Stofnunar Árna Magnússonar í íslenskum fræðum.

Ö-Brekka Aths. og viðb: Athugasemdir og viðbætur við örnefnaskrá Brekku. 1974. Sölvi Sveinsson skráði. Örnefnasafn Stofnunar Árna Magnússonar í íslenskum fræðum.

Ö-Brekkukot: Örnefnaskrá Brekkukots. 2004. Rósmundur G. Ingvarsson skráði. Örnefnasafn Stofnunar Árna Magnússonar í íslenskum fræðum.

Ö-Brennihóll, ytri og syðri: Örnefni í landi Ytri og Syðri Brennihóls. Án ártals. Jóhannes Óli Sæmundsson skráði. Örnefnasafn Stofnunar Árna Magnússonar í íslenskum fræðum.

Ö-*Brúnastaðir*: Örnefnaskrá Brúnastaða. 2002. Rósmundur G. Ingvarsson skráði. Örnefnasafn Stofnunar Árna Magnússonar í íslenskum fræðum.

Ö-*Egilsá*: Örnefnaskrá Egilsár. Án ártals. Margeir Jónsson skráði. Örnefnasafn Stofnunar Árna Magnússonar í íslenskum fræðum.

Ö-*Egilsá ath og viðb.*: Athugasemdir og viðbætur við örnefnaskrá Egilsár. Án ártals. Guðmundur L. Friðfinnsson skráði. Örnefnasafn Stofnunar Árna Magnússonar í íslenskum fræðum.

Ö-*Eiðsstaðir*: Örnefnaskrá Eiðsstaða. Án ártals og höfundur ókunnur. Örnefnasafn Stofnunar Árna Magnússonar í íslenskum fræðum.

Ö-*Eyvindarstaðir*: Örnefnaskrá Eyvindarstaða. Án ártals og höfundur ókunnur. Örnefnasafn Stofnunar Árna Magnússonar í íslenskum fræðum.

Ö-*Flatatunga*: Örnefnaskrá Flatatungu. Án ártals. Margeir Jónsson skráði. Örnefnasafn Stofnunar Árna Magnússonar í íslenskum fræðum.

Ö-*Glæs*: Örnefnaskrá Glæsibæjarhreppur. Án ártals. Jóhannes Óli Sæmundsson skráði. Héraðsskjalasafn Akureyrarbæjar og Eyjafjarðarsýslu.

Ö-*Hóll*: Örnefnaskrá Hóls. 1936. Stefán Þ. Sigurðsson skráði. Örnefnasafn Stofnunar Árna Magnússonar í íslenskum fræðum.

Ö-*Hraukbær og Hraukbæjarkot*: Örnefni í landi Hraukbæjar og Hraukbæjarkots. Án ártals. Jóhannes Óli Sæmundsson skráði. Örnefnasafn Stofnunar Árna Magnússonar í íslenskum fræðum.

Ö-*Hvíteyrar*: Örnefnaskrá Hvíteyra og Hamarsgerðis. 2002. Rósmundur G. Ingvarsson skráði. Örnefnasafn Stofnunar Árna Magnússonar í íslenskum fræðum.

Ö-*Jóh.Ól.*: Örnefnaskrá Glæibæjarhreppur. Án ártals. Jóhannes Óli Sæmundsson skráði. Héraðsskjalasafn Akureyrarbæjar og Eyjafjarðarsýslu.

Ö-*Kolgröf*: Örnefnaskrá Kolgrafar. 2003. Rósmundur G. Ingvarsson skráði. Örnefnasafn Stofnunar Árna Magnússonar í íslenskum fræðum.

Ö-*Kirkjuhóll*: Örnefnaskrá Kirkjuhóls. 1997. Rósmundur G. Ingvarsson skráði. Örnefnasafn Stofnunar Árna Magnússonar í íslenskum fræðum.

Ö-*Kúfustaðir*: Örnefnaskrá Kúfustaða. 1942. Ólafur Sigurðsson skráði. Örnefnasafn Stofnunar Árna Magnússonar í íslenskum fræðum.



Ö-Litlidalur: Örnefnaskrá Litladals. 2002. Rósmundur G. Ingvarsson skráði. Örnefnasafn Stofnunar Árna Magnússonar í íslenskum fræðum.

Ö-Lögmannshlíð ath: Athugasemdir og viðbætur við örnefnaskrá Lögmannshlíðar. Án ártals og höfundur ókunnur. Örnefnasafn Stofnunar Árna Magnússonar í íslenskum fræðum.

Ö-Mælifell: Örnefnaskrá Mælifells. 2002. Rósmundur G. Ingvarsson skráði. Örnefnasafn Stofnunar Árna Magnússonar í íslenskum fræðum.

Ö-Saurbær: Örnefnaskrá Saurbæjar. 2003. Rósmundur G. Ingvarsson skráði. Örnefnasafn Stofnunar Árna Magnússonar í íslenskum fræðum.

Ö-Silfrastaðaafrétt: Örnefnaskrá Silfrastaðaafrétts. Án ártals. Nanna Rögnvaldardóttir skráði. Örnefnasafn Stofnunar Árna Magnússonar í íslenskum fræðum.

Ö-Silfrastaðaafrétt ath. og viðb.: Athugasemdir og viðbætur við örnefnaskrá Silfrastaðaafrétts. 1995. Jón Hallsson skráði. Örnefnasafn Stofnunar Árna Magnússonar í íslenskum fræðum.

Ö-Skrið: Örnefnaskrá og leiðréttingar fyrir Skriðuhrepp. Án ártals. Héraðsskjalasafn Akureyrarbæjar og Eyjafjarðarsýslu

Ö-Stafn: Örnefnaskrá Stafns. Án ártals. Jón Jóhannson skráði. Örnefnasafn Stofnunar Árna Magnússonar í íslenskum fræðum.

Ö-Starrastaðir: Örnefnaskrá Starrastaða. 2002. Rósmundur G. Ingvarsson skráði. Örnefnasafn Stofnunar Árna Magnússonar í íslenskum fræðum.

Ö-Syðra-Vallholt: Örnefnaskrá Syðra-Vallholts. 1995. Gunnar Gunnarsson skráði. Örnefnasafn Stofnunar Árna Magnússonar í íslenskum fræðum.

Ö-Syðra-Vatn: Örnefnaskrá Syðsta-Vatns. 2002. Rósmundur G. Ingvarsson skráði. Örnefnasafn Stofnunar Árna Magnússonar í íslenskum fræðum.

Ö-Syðri-Mælifellsá: Örnefnaskrá Mælifellsár (Syðri-Mælifellsár). 2002. Rósmundur G. Ingvarsson skráði. Örnefnasafn Stofnunar Árna Magnússonar í íslenskum fræðum.

Ö-Tungukot: Örnefnaskrá Tungukots. Án ártals. Margeir Jónsson skráði. Örnefnasafn Stofnunar Árna Magnússonar í íslenskum fræðum.

Ö-Valabjörg: Örnefnaskrá Valabjarga. 1981. Gissur og Hjalti Jónssynir skráðu.

Örnefnasafn Stofnunar Árna Magnússonar í íslenskum fræðum.

Ö-Vindheimar: Örnefnaskrá Vindheima. 1979. Magnús Pétursson skráði. Örnefnasafn Stofnunar Árna Magnússonar í íslenskum fræðum.

Ö-Viðimýrarsel: Örnefnaskrá Viðimýrarsels. 1998. Rósmundur G. Ingvarsson skráði. Örnefnasafn Stofnunar Árna Magnússonar í íslenskum fræðum.

Ö-Viðimýri M.J: Örnefnaskrá Viðimýrar. Án ártals. Margeir Jónsson skráði. Örnefnasafn Stofnunar Árna Magnússonar í íslenskum fræðum.

Ö-Ytra-Vatn: Örnefnaskrá Yzta-Vatns og Mið-Vatns. 1997. Rósmundur G. Ingvarsson skráði. Örnefnasafn Stofnunar Árna Magnússonar í íslenskum fræðum.

Ö-Ytri-Mælifellsá: Örnefnaskrá Ytri-Mælifellsár. 2003. Rósmundur G. Ingvarsson skráði. Örnefnasafn Stofnunar Árna Magnússonar í íslenskum fræðum.

Ö-Öxn: Örnefnaskrá og leiðréttingar fyrir Öxnadalshrepp. Án ártals. Jóhannes Óli Sæmundsson skráði. Héraðsskjalasafn Akureyrarbæjar og Eyjafjarðarsýslu.

Ö-Öxn (TE): Örnefnaskrá og leiðréttingar fyrir Öxnadalshrepp. Án ártals. Tryggvi Emilsson skráði. Héraðsskjalasafn Akureyrarbæjar og Eyjafjarðarsýslu.

Örnefnakort Árna Bjarnasonar. Silfrastaðafrétt. Í einkaeigu.

Heimildamenn:

Áki Sigurðsson.

Árni Bjarnason.

Árni Hermannsson.

Ásrún Árnadóttir.

Benedikt Benediktsson.

Björn Björnsson.

Brynjar Sverrisson.

Brynjólfur Snorrason.

Böðvar F. Sigurðarson.

Efemía F. Valgeirsdóttir.

Einar Gunnarsson.

Einar Ólafsson.

Elín Sigurðardóttir.

Einar Gunnarsson.

Sílastaðir.

Borgargerði.

Ytri-Bægisá.

Efstalandskot.

Stóra-Vatnsskarð.

Mið Samtún.

Efri- og Neðri-Vindheimar.

Mið Samtún.

Brúnastaðir.

Daufá.

Flatatunga, Tungukot.

Stokkhólmi.

Neðri-Vindheimar.

Flatatunga.

Erling Einarsson.	Staðartunga.
Eymundur Þórarinsson.	Borgarey og Saurbær.
Fanney Magnúsdóttir.	Eyvindarstaðir.
Guðmundur H. Jósavinsson.	Bakkasel og Gil.
Guðmundur K. Björnsson.	Hraukbær
Guðmundur L. Friðfinnsson.	Egilsá.
Guðmundur Valdimarsson.	Hraukbæjarkot.
Guðmundur Valtýsson.	Torfastaðir, Eiríksstaðir, Valabjörg, Afréttarland
Guðrún Guðmundsdóttir.	Eiðsstaðir.
Guðsteinn Guðjónsson.	Litlalandskot (Laugardalur).
Gunnar Frímannsson.	Garðshorn.
Gunnar Gunnarsson.	Bás, Búðanes
Gylfi Sigurðsson.	Ásláksstaðir.
Hanna Björg Hauksdóttir.	Litlidalur.
Hreinn Jósavinsson.	Gloppa.
Hulda Aðalsteinsdóttir.	Syðri-Bægisá og Efstaland.
Indriði Stefánsson.	Álfgeirsvellir.
Jóhann K. Hjálmarsson	Syðstavatn
Jóhannes Guðmundsson.	Ystavatn, Miðvatn
Jón Arnljótsson.	Mælifellsá ytri
Jón Gissurarson.	Borgargerði, Valabjörg, Valadalur og Víðimýrarsel
Jón Víkingur Guðmundsson.	Lögmannshlíð, Rafnsstaðir
Jónína Guðrún Gunnarsdóttir.	Borgarey, Syðra-Vallholt
Karl Péturs Sigurvinsson.	Krossanes, Laugaland, Grjótgarður
Kristín Brynjólfsdóttir.	Efri-Rauðalækur, Neðri-Rauðalækur.
Kristján Ingi Hermannsson.	Langahlíð
Magnús Óskarsson.	Brekka.
Magnús Pálmason.	Syðstra-Samtún.
Margeir Björnsson.	Mælifellsá syðri
Margrét H. Aðalsteinsdóttir.	Ásgerðarstaðir
Ólafur Ármannsson.	Hólar, Þverá
Ólafur Þ. Hallgrímsson.	Mælifell
Óskar Leifur Guðmundsson.	Eyvindarstaðir.
Pétur Stefánsson.	Kirkjuhóll.
Rósa Björnsdóttir.	Hamarsgerði.
Sigmundur Magnússon.	Vindheimar.
Sigríður Stefánsdóttir.	Víðimýri
Sigurður Eggerz Jónasson.	Efstaland og Miðland.
Sigurður Skúlason.	Ásgerðarstaðir, Ásgerðarstaðasel, Flögusel,
	Einhamar, Hörgárdalsheiði
Sigurður Þorkelsson.	Barkarstaðir og Torfastaðir.

Sigurjón Þór Benediktsson.  
Sigursteinn Bjarnason.  
Sturla Eiðsson.  
Sumarrós Snorradóttir.  
Sverrir Baldvinsson.  
Sverrir Brynjar Sverrisson.  
Valdís Óskarsdóttir.  
Þórunn Eyjólfsdóttir.

Bitra, Bitrugerði.  
Stafn.  
Staðartunga.  
Steðji.  
Skógar.  
Neðri-Vindheimar.  
Brekka.  
Hamrar og Starrastaðir.

## Viðauki 1: Tafla yfir skráðar fornleifar innan áhrifasvæðis allra línukosta

Samtala	Tegund	Hlutverk	Ástand	Hættumat	Friðhelgi	Minjagildi	Líklegar mótvægis- aðgerðir
EY-193:020	frásögn	rétt	ekki sést til fornleifar	hætta	15m	Lítið	Merking
EY-195:012	varða	óþekkt	hleðslur útflattar	hætta	15m	Nokkurt	Merking
EY-207:001	bejarhóll	bústaður	sést til	hætta	15 m	Mjög mikið	Merking
EY-207:002	tóft	fjánhús	hleðslur standa grónar	hætta	15 m	Mjög mikið	Merking
EY-207:003	heimild	fjánhús	ekki sést til fornleifar	hætta	15 m	Mikið	Merking
EY-207:005	örnefni	kvíar	ekki sést til fornleifar	hætta	15 m	Mikið	Merking
EY-207:006	sögu- staður	vígi	sést til	stórhætta	15 m	Mikið	Engar
EY-207:007	heimild	huldufólks- bústaður	sést til	hætta	15 m	Nokkurt	Engar
EY-207:010	gardlag	túngarður	hleðslur signar	hætta	15 m	Mjög mikið	Merking
EY-207:011	náma	mógrafir	sést til	stórhætta	15 m	Nokkurt	Engar
EY-207:012	náma	mógrafir	sést til	stórhætta	15 m	Nokkurt	Engar
EY-207:013	náma	mógrafir	sést til	stórhætta	15 m	Nokkurt	Engar
EY-207:014	tóft	heystæði	hleðslur signar	hætta	15 m	Mikið	Merking
EY-208:002	heimild	útihús	ekki sést til fornleifar	hætta	15 m	Mikið	Merking
EY-208:003	tóft	útihús	hleðslur signar	hætta	15 m	Mjög mikið	Merking
EY-208:009	örnefni	kvíar	ekki sést til fornleifar	hætta	15 m	Nokkurt	Engar
EY-208:012	tóft	heystæði	hleðslur signar	hætta	15 m	Mikið	Merking
EY-208:013_1	tóft	sel	hleðslur signar	stórhætta	15 m	Mjög mikið	Könnunarskurður/ rannsókn
EY-208:013_2	tóft	óþekkt	hleðslur signar	stórhætta	15 m	Mjög mikið	Könnunarskurður/ rannsókn
EY-208:0133	tóft	óþekkt	hleðslur signar	stórhætta	15 m	Mjög mikið	Könnunarskurður/ rannsókn
EY-208:0134	tóft	óþekkt	hleðslur signar	stórhætta	15 m	Mjög mikið	Könnunarskurður/ rannsókn
EY-208:015_1	náma	mógrafir	sést til	hætta	15 m	Nokkurt	Engar
EY-208:015_2	tóft		hleðslur útflattar	hætta	15 m	Nokkurt	Merking
EY-209:003	tóft	fjánhús	hleðslur standa grónar	hætta	15 m	Mjög mikið	Merking

EY-209:004	tóft		fjánhús	hleðslur signar	hætta	15 m	Mjög mikið	Merking
EY-209:007	þúst		útihús	hleðslur signar	hætta	15 m	Mjög mikið	Merking
EY-209:008	varða		óþekkt	hleðslur útflattar	hætta	15 m	Nokkurt	Merking
EY-209:009	garðlag		túngarður	hleðslur signar	hætta	15 m	Mikið	Merking
EY-209:010	tóft		stekkur	hleðslur standa grónar	hætta	15 m	Mikið	Merking
EY-209:011	tóft		útihús	hleðslur signar	hætta	15 m	Mjög mikið	Merking
EY-209:012	tóft		útihús	hleðslur signar	hætta	15 m	Mjög mikið	Merking
EY-209:013	tóft		útihús	hleðslur signar	hætta	15 m	Mjög mikið	Merking
EY-212:001_1	bæjarhóll		bústaður	sést til	stórhætta	15 m	Mjög mikið	Könnunarskurður/ rannsókn
EY-212:001_2	tóft		bústaður	hleðslur standa grónar	stórhætta	15 m	Mjög mikið	Könnunarskurður/ rannsókn
EY-212:002_1	tóft		fjánhús	hleðslur standa grónar	hætta	15 m	Mjög mikið	Merking
EY-212:002_2	dæld			sést til	hætta	15 m	Mjög mikið	Merking
EY-212:003	þúst		býli	hleðslur útflattar	hætta	15 m	Mjög mikið	Merking
EY-212:006	garðlag		túngarður	hleðslur signar	stórhætta	15 m	Mikið	Könnunarskurður
EY-212:008	tóft		útihús	hleðslur signar	hætta	15 m	Mjög mikið	Merking
EY-212:010	þúst		öskuhaugur	sést til	stórhætta	15 m	Mjög mikið	Könnunarskurður
EY-212:011	tóft		heystæði	hleðslur signar	hætta	15 m	Mikið	Merking
EY-212:013	garðlag		óþekkt	hleðslur signar	hætta	15 m	Nokkurt	Merking
EY-212:014	þúst		óþekkt	sést til	hætta	15 m	Nokkurt	Merking
EY-212:015	tóft		kvíar	hleðslur signar	hætta	15 m	Nokkurt	Merking
EY-212:016	garðlag		túngarður	sést til	hætta	15 m	Mikið	Merking
EY-212:017	tóft		útihús	hleðslur signar	hætta	15 m	Mjög mikið	Merking
EY-212:018	tóft		útihús	hleðslur signar	hætta	15 m	Mjög mikið	Merking
EY-212:019	tóft		útihús	hleðslur signar	hætta	15 m	Mjög mikið	Merking
EY-212:020	sáðslétta		tún	sést til	hætta	15 m	Mjög mikið	Merking
EY-212:021	heimild		túngarður	ekki sést til fornleifar	stórhætta	15 m	Mikið	Könnunarskurður
EY-212:022	hleðsla		rétt	hleðslur signar	hætta	15 m	Nokkurt	Merking
EY-213:001	bæjarhóll		bústaður	sést til	hætta	15 m	Mjög mikið	Merking
EY-213:002	heimild		útihús	ekki sést til fornleifar	hætta	15 m	Mikið	Merking

EY-213:003	heimild	útihús	ekki sést til fornleifar	hætta	15 m	Mikið	Merking
EY-213:007	heimild	stekkur	ekki sést til fornleifar	stórhætta	15 m	Mikið	Könnunarskurður
EY-213:009	örnefni		ekki sést til fornleifar	hætta	15 m	Lítið	Engar
EY-213:012	varða		hleðslur signar	hætta	15 m	Nokkurt	Merking
EY-214:002	heimild	útihús	ekki sést til fornleifar	hætta	15 m	Mikið	Merking
EY-214:003	heimild	útihús	ekki sést til fornleifar	hætta	15 m	Mikið	Merking
EY-214:005_1	þúst	fjárhús	sést til	hætta	15 m	Mikið	Merking
EY-214:005_2	þúst	fjárhús	sést til	hætta	15 m	Mikið	Merking
EY-214:006	tóft	beitarhús	hleðslur signar	stórhætta	15 m	Mikið	Könnunarskurður/ rannsókn
EY-214:008	garðlag	túngarður	hleðslur signar	hætta	15 m	Mikið	Merking
EY-214:009	hleðsla	óþekkt	hleðslur standa	hætta	15 m	Nokkurt	Merking
EY-215:001	bæjarhóll	bústaður	sést til	hætta	15 m	Mjög mikið	Merking
EY-215:002	þúst	kirja	sést til	hætta	15 m	Mjög mikið	Merking
EY-215:003	þúst	fjárhús	sést til	stórhætta	15 m	Mjög mikið	Könnunarskurður
EY-215:006	heimild	útihús	ekki sést til fornleifar	hætta	15 m	Mikið	Merking
EY-215:007	þúst	hesthús	sést til	hætta	15 m	Mjög mikið	Merking
EY-215:008	heimild	skemma	ekki sést til fornleifar	hætta	15 m	Mikið	Merking
EY-215:0091	tóft	býli	hleðslur signar	hætta	15 m	Mjög mikið	Merking
EY-215:009_2	tóft	útihús	hleðslur signar	hætta	15 m	Mjög mikið	Merking
EY-215:009_3	ösku- haugur		ekki sést til fornleifar	stórhætta	15 m	Mjög mikið	Könnunarskurður/ rannsókn
EY-215:009_4	tóft	útihús	hleðslur signar	stórhætta	15 m	Mjög mikið	Könnunarskurður/ rannsókn
EY-215:009_5	tóft	útihús	hleðslur signar	hætta	15 m	Mjög mikið	Merking
EY-215:009_6	garðlag	túngarður	hleðslur standa grónar	stórhætta	15 m	Mjög mikið	Könnunarskurður/ rannsókn
EY-215:010_1	tóft	býli	hleðslur signar	stórhætta	15 m	Mjög mikið	Könnunarskurður/ rannsókn
EY-215:010_2	tóft	óþekkt	hleðslur signar	hætta	15 m	Mjög mikið	Merking
EY-215:010_3	garðlag	túngarður	hleðslur signar	hætta	15 m	Mjög mikið	Merking
EY-215:011_1	tóftir+garðlag	sel	hleðslur signar	stórhætta	15 m	Mjög mikið	Könnunarskurður/ rannsókn

EY-215:011_2	tóft	stekkur	hleðslur signar	stór hættta	15 m	Mjög mikið	Könnunarskurður/ rannsókn
EY-215:011_3	garðlag		hleðslur signar	stór hættta	15 m	Mjög mikið	Könnunarskurður/ rannsókn
EY-215:014_1	heimild	stekkur	ekki sést til fornleifar	stór hættta	15 m	Mikið	Könnunarskurður
EY-215:014_2	garðlag	nátthag	hleðslur signar	stór hættta	15 m	Nokkurt	Könnunarskurður
EY-215:015	gata	leið	sést til	hættta	15 m	Nokkurt	Engar
EY-215:018	þjóðsaga		sést til	hættta	15 m	Lítið	Engar
EY-215:022	tóft	beitarhús	hleðslur signar	hættta	15 m	Mikið	Merking
EY-215:025_1	garðlag	túngarður	hleðslur signar	hættta	15 m	Mikið	Merking
EY-215:025_2	tóft	útihús	hleðslur standa grónar	hættta	15 m	Mikið	Merking
EY-215:026	hleðsla	brú	hleðslur standa	hættta	15 m	Nokkurt	Merking
EY-215:027	garðlag	landamerki	hleðslur signar	hættta	15 m	Nokkurt	Merking
EY-215:028	tóft	smalakofi	hleðslur útflattar	hættta	15 m	Nokkurt	Merking
EY-215:029_1	tóft	beitarhús	hleðslur signar	hættta	15 m	Mikið	Merking
EY-215:029_2	tóft	heystæði	hleðslur signar	hættta	15 m	Nokkurt	Merking
EY-215:036	tóft	beitarhús	hleðslur signar	stór hættta	15 m	Mikið	Könnunarskurður
EY-215:037	heimild	traðir	ekki sést til fornleifar	engin hættta	15 m	Mikið	Merking
EY-219b:007	hleðsla	vegur	hleðslur standa grónar	hættta	15 m	Nokkurt	Engar
EY-219b:011	þjóðsaga	legstaður	sést til	hættta	15 m	Nokkurt	Merking
EY-219b:024	hleðsla	óþekkt	hleðslur standa grónar	hættta	15 m	Nokkurt	Merking
EY-219b:030	varða	samgöngubót	hleðslur signar	hættta	15 m	Nokkurt	Merking
EY-219b:031	tóft	óþekkt	hleðslur signar	stór hættta	15 m	Nokkurt	Könnunarskurður
EY-219b:032	varða	samgöngubót	hleðslur signar	hættta	15 m	Nokkurt	Merking
EY-225:014	heimild	vað	ekki sést til	engin hættta	15 m	Lítið	Engar
EY-226:010	heimild	mógrafir	ekki sést til fornleifar	hættta	15 m	Lítið	Engar
EY-226:021_1	þjóðsaga	legstaður	sést til	hættta	15 m	Nokkurt	Merking
EY-226:021_2	tóft	óþekkt	hleðslur signar	hættta	15 m	Nokkurt	Merking
EY-226:021_3	gerði	kálgarður	hleðslur signar	hættta	15 m	Nokkurt	Merking
EY-226:022	hleðsla	brú	sést til	stór hættta	15 m	Nokkurt	Engar



EY-227:001	þeigarhóll	þústaður	sést til	hætta	15m	Mjög mikið	Merking
EY-227:002	tóft	fjárhús	hleðslur standa grónar	hætta	15m	Mjög mikið	Merking
EY-227:003_1	þúst	býli/beitarhús	hleðslur signar	stórhætta	100m	Mjög mikið	Merking
EY-227:003_2	þúst	útihús	sést til	stórhætta	15m	Mjög mikið	Merking
EY-227:004	frásögn	hesthús	ekki sést til fornleifar	hætta	15m	Mikið	Engar
EY-227:005	tóft	hesthús	hleðslur standa grónar	hætta	15m	Mjög mikið	Merking
EY-227:008	tóft	stekkur	hleðslur signar	stórhætta	15m	Mikið	Könnunarskurður/ rannsókn
EY-227:009	frásögn	fjós	ekki sést til fornleifar	hætta	15m	Mikið	Engar
EY-227:010_1	tóftir	sel	hleðslur signar	stórhætta	15m	Mjög mikið	Könnunarskurður/ rannsókn
EY-227:010_2	tóft	kvíar	hleðslur signar	stórhætta	15m	Mjög mikið	Könnunarskurður/ rannsókn
EY-227:011	frásögn	túngarður	ekki sést til fornleifar	hætta	15m	Nokkurt	Merking
EY-227:014	heimild	vað	ekki sést til fornleifar	stórhætta	15m	Lítið	Engar
EY-227:014	heimild	vað	ekki sést til	engin hætta	15m	Lítið	Engar
EY-227:015	dys	legstaður	ekki sést til fornleifar	hætta	100m	Mjög mikið	Engar
EY-227:018	heimild	rétt	ekki sést til fornleifar	engin hætta	15m	Nokkurt	Engar
EY-227:018	heimild	rétt	ekki sést til	engin hætta	15m	Nokkurt	Engar
EY-227:019	tóft	óþekkt	hleðslur signar	stórhætta	15m	Mikið	Könnunarskurður/ rannsókn
EY-227:020	tóft	sel	hleðslur signar	stórhætta	15m	Mjög mikið	Könnunarskurður/ rannsókn
EY-227:021	tóft	beitarhús	hleðslur standa grónar	stórhætta	15m	Mikið	Könnunarskurður/ rannsókn
EY-227:022	tóft	rétt	hleðslur signar	hætta	15m	Nokkurt	Merking
EY-227:023	tóft	útileguman- nabústaður	hleðslur signar	hætta	15m	Mjög mikið	Engar
EY-227:026	varða	óþekkt	hleðslur signar	stórhætta	15m	Nokkurt	Merking
EY-227:027	hleðsla	óþekkt	hleðslur signar	hætta	15m	Nokkurt	Merking
EY-227:028	garðlag	óþekkt	hleðslur signar	hætta	15m	Nokkurt	Merking
EY-228:007	tóft	beitarhús	hleðslur signar	hætta	15m	Mikið	Merking
EY-228:008	tóft	beitarhús	hleðslur signar	stórhætta	15m	Mikið	Könnunarskurður/ rannsókn

EY-228:009	tóft	heystæði	hleðslur signar	hætta	15m	Nokkurt	Merking
EY-228:010	tóft	rétt	hleðslur signar	hætta	15m	Nokkurt	Engar
EY-228:018_1	tóft	heystæði	hleðslur signar	hætta	15m	Nokkurt	Merking
EY-228:018_2	tóft	heystæði	hleðslur signar	hætta	15m	Nokkurt	Merking
EY-229:001	bæjarhóll	bústaður	sést til	hætta	15m	Mjög mikið	Merking
EY-229:002	heimild	útihús	ekki sést til fornleifar	hætta	15m	Mjög mikið	Merking
EY-229:003	tóft	fjánhús	hleðslur standa grónar	hætta	15m	Mjög mikið	Merking
EY-229:004	tóft	stekkur	hleðslur signar	hætta	15m	Mikið	Engar
EY-229:005	tóft	útihús	hleðslur standa grónar	stórhætta	15m	Mjög mikið	Könnunarskurður/ rannsókn
EY-229:006_1	tóftir	beitarhús	hleðslur standa grónar	hætta	15m	Mikið	Merking
EY-229:006_2	þúst	óþekkt	sést til	hætta	15m	Nokkurt	Merking
EY-229:007	garðlag	brú	sést til	stórhætta	15m	Nokkurt	Vöktun
EY-229:008	varða	óþekkt	hleðslur signar	hætta	15m	Nokkurt	Merking
EY-229:009	tóft	beitarhús	ekki sést til fornleifar	hætta	15m	Mikið	Merking
EY-231:007_2	garðlag	túngarður	hleðslur signar	hætta	15m	Mjög mikið	Merking
EY-231:007_3	garðlag	túngarður	hleðslur signar	hætta	15m	Mjög mikið	Merking
EY-231:012	náma	rista	sést til	hætta	15m	Nokkurt	Engar
EY-231:020	náma	mógrafir	sést til	stórhætta	15m	Nokkurt	Engar
EY-231:024	tóft	óþekkt	hleðslur signar	hætta	15m	Mikið	Merking
EY-232:007_1	bæjarhóll	bústaður	hleðslur signar	hætta	15m	Mjög mikið	Merking
EY-232:007_2	garðlag	túngarður	hleðslur signar	hætta	15m	Mjög mikið	Könnunarskurður/ rannsókn
EY-232:007_3	tóft	útihús	hleðslur signar	hætta	15m	Mjög mikið	Könnunarskurður/ rannsókn
EY-232:007_4	þúst	útihús	sést til	stórhætta	15m	Mjög mikið	Könnunarskurður/ rannsókn
EY-232:007_5	tóft	útihús	hleðslur signar	stórhætta	15m	Mjög mikið	Könnunarskurður/ rannsókn
EY-232:011	tóft	stekkur	hleðslur signar	hætta	15m	Mikið	Merking
EY-232:013	frásögn	fjánhús	ekki sést til fornleifar	hætta	15m	Nokkurt	Merking

EY-232:025	varða	óþekkt	hleðslur signar	hætta	15m	Nokkurt	Merking
EY-232:026_1	tóft	stekkur	hleðslur signar	hætta	15m	Mikið	Merking
EY-232:026_2	garðlag	túngarður	hleðslur signar	hætta	15m	Mikið	Merking
EY-232:026_3	tóft	stekkur	ekki sést til fornleifar	hætta	15m	Mikið	Merking
EY-232:027	tóft	stekkur	hleðslur signar	hætta	15m	Mikið	Merking
EY-232:028	varða	óþekkt	hleðslur signar	hætta	15m	Nokkurt	Merking
EY-233:027	tóft	vatsból	undir þaki	hætta	15m	Mikið	Merking
EY-234:009_1	tóftir	stekkur	hleðslur standa grónar	hætta	15m	Mikið	Merking
EY-234:009_2	tóft	stekkur	hleðslur signar	hætta	15m	Mikið	Merking
EY-234:010	frásögn	rétt	sést til	hætta	15m	Mikið	Merking
EY-234:012_1	tóft	rétt	hleðslur standa	hætta	15m	Nokkurt	Merking
EY-234:012_2	tóft	rétt	hleðslur standa grónar	hætta	15m	Nokkurt	Merking
EY-234:012_3	tóft	rétt	hleðslur signar	hætta	15m	Nokkurt	Merking
EY-234:012_4	tóft	óþekkt	hleðslur signar	hætta	15m	Nokkurt	Merking
EY-234:012_5	kantur	rétt	hleðslur signar	hætta	15m	Nokkurt	Merking
EY-235:007	tóft	rétt	hleðslur standa	hætta	15m	Mikið	Merking
EY-235:008	tóft		hleðslur standa	stórhætta	15m	Nokkurt	Könnunarskurður
EY-235:009	tóft	óþekkt	hleðslur signar	hætta	15m	Nokkurt	Merking
EY-237:010	garðlag	vörslugarður	hleðslur standa grónar	stórhætta	15m	Nokkurt	Könnunarskurður
EY-238:022	tóft	stekkur	hleðslur signar	hætta	15m	Mikið	Merking
EY-238:032	tóft	heystæði	hleðslur signar	hætta	15m	Nokkurt	Merking
EY-238:033	hleðsla	brú	sést til	hætta	15m	Nokkurt	Merking
EY-238:034	hleðsla	brú	hleðslur signar	hætta	15m	Nokkurt	Merking
EY-238:035	náma	mógrafir	sést til	stórhætta	15m	Nokkurt	Engar
EY-254:014	varða	landamerki	hleðslur signar	hætta	15m	Nokkurt	Merking
EY-254:016	heimild	herminjar	ekki sést til	stórhætta	15m	Nokkurt	Engar
EY-254:019	gata	leið	sést til	hætta	15m	Nokkurt	Engar
EY-254:020_1	varða	óþekkt	hleðslur signar	hætta	15m	Nokkurt	Merking
EY-254:020_2	varða	óþekkt	hleðslur signar	hætta	15m	Nokkurt	Merking
EY-255:017	garðlag	býli	hleðslur signar	hætta	15m	Mikið	Merking
EY-257:010_1	tóft	beitarhús	hleðslur standa grónar	hætta	15m	Mikið	Merking

EY-257:010_2	tóft	beitarhús	hleðslur signar	hætta	15m	Mikið	Merking
EY-257:010_3	þúst	heystæði	sést til	hætta	15m	Nokkurt	Merking
EY-257:015_1	varða	landamerki	hleðslur signar	hætta	15m	Nokkurt	Merking
EY-257:015_2	varða	landamerki	hleðslur standa grónar	hætta	15m	Nokkurt	Merking
EY-257:018	varða		hleðslur signar	hætta	15m	Nokkurt	Merking
EY-258:007_1	tóftir	sel	hleðslur signar	hætta	15m	Mjög mikið	Merking
EY-258:007_2	þúst	heystæði	sést til	hætta	15m	Nokkurt	Merking
EY-258:007_3	tóft	kvíar	hleðslur signar	hætta	15m	Nokkurt	Merking
EY-258:008	náma	mógrafir	sést til	hætta	15m	Nokkurt	Engar
EY-259:001	þæjarhóll	bústaður	ekki sést til fornleifa	hætta	15m	Mjög mikið	Merking
EY-259:002	heimild	útihús	ekki sést til fornleifa	hætta	15m	Mikið	Merking
EY-259:003	heimild	útihús	ekki sést til fornleifar	stórhætta	15m	Mikið	Könnunarskurður
EY-259:004	tóft	stekkur/býli	hleðslur standa grónar	hætta	15m	Mjög mikið	Könnunarskurður/ rannsókn
EY-259:005	heimild	rista	ekki sést til fornleifa	hætta	15m	Lítið	Engar
EY-259:008	hleðsla	samgöngubót	hleðslur standa	hætta	15m	Nokkurt	Merking
EY-259:009	garðlag	túngarður	hleðslur signar	stórhætta	15m	Mjög mikið	Könnunarskurður
EY-259:010	tóft	fjánhús	hleðslur signar	hætta	15m	Mikið	Merking
EY-259:011	tóft	óþekkt	hleðslur signar	hætta	15m	Mikið	Merking
EY-259:012_1	tóft	fjánhús	hleðslur signar	stórhætta	15m	Mikið	Könnunarskurður/ rannsókn
EY-259:012_2	tóft	fjánhús	hleðslur signar	stórhætta	15m	Mikið	Könnunarskurður/ rannsókn
EY-259:012_3	gerði	kálgarður	hleðslur signar	stórhætta	15m	Mikið	Könnunarskurður/ rannsókn
EY-259:013	tóft	kálgarður	hleðslur signar	hætta	15m	Mikið	Merking
EY-260:007	örnefni	hesthús	sést til	hætta	15m	Lítið	Engar
EY-260:008	tóft	stekkur	hleðslur útflattar	hætta	15m	Mikið	Merking
EY-260:012	heimild	mógrafir	ekki sést til fornleifar	hætta	15m	Lítið	Engar
EY-260:014	varða	samgöngubót	hleðslur útflattar	stórhætta	15m	Nokkurt	Merking
EY-260:015	tóft	óþekkt	hleðslur signar	stórhætta	15m	Nokkurt	Könnunarskurður

EY-261:003_1	tóft	stekkur	hleðslur signar	hætta	15m	Mikið	Engar
EY-261:003_2	tóft	beitarhús	hleðslur signar	hætta	15m	Mikið	Engar
EY-261:003_3	tóft		hleðslur signar	hætta	15m	Mikið	Engar
EY-261:003_4	tóft	stekkur	hleðslur signar	hætta	15m	Mikið	Engar
EY-261:003_5	tóft	rétt	hleðslur signar	hætta	15m	Mikið	Engar
EY-261:008	tóft	stekkur	hleðslur signar	hætta	15m	Mikið	Merking
EY-262:006	garðlag	óþekkt	hleðslur signar	stórhætta	15 m	Nokkurt	Merking
EY-262:007	brú	leið	hleðslur signar	stórhætta	15 m	Nokkurt	Merking
EY-262:008_1	tóft	sel	hleðslur signar	hætta	15m	Mjög mikið	Merking
EY-262:008_2	tóft	stekkur	hleðslur signar	hætta	15m	Mikið	Merking
EY-262:009	gata	leið	sést til	hætta	15m	Nokkurt	Engar
EY-264:008	tóft	býli	hleðslur signar	hætta	15 m	Mjög mikið	Merking
EY-264:009	heimild	mógrafir	ekki sést til fornleifa	hætta	15 m	Lítið	Engar
EY-264:011	gata	leið	sést til	stórhætta	15 m	Nokkurt	Engar
EY-264:012	heimild	draugur	ekki sést til fornleifar	hætta	15 m	Lítið	Engar
EY-264:017	varða		sést til	hætta	15m	Nokkurt	Merking
EY-264:018	tóft		hleðslur signar	hætta	15m	Nokkurt	Könnunarskurður
EY-264:019	mannvirkni		sést til	hætta	15m	Nokkurt	Merking
EY-264:020	gryfja	óþekkt	hleðslur signar	hætta	15 m	Nokkurt	Merking
EY-264:021	gryfja		sést til	hætta	15m	Lítið	merking
EY-265:006	hleðsla	heimarafveita	hleðslur standa grónar	hætta	15m	Lítið	Engar
EY-265:007	tóft	rétt	hleðslur standa	hætta	15m	Mikið	Könnunarskurður
EY-265:012	tóft	rétt	hleðslur signar	hætta	15m	Nokkurt	Merking
EY-266:010	tóft	stekkur	hleðslur signar	hætta	15 m	Mikið	Merking
EY-268:005	örnefni	mógrafir	ekki sést til fornleifar	hætta	15m	Lítið	Engar
EY-268:006	heimild	stekkur	ekki sést til fornleifa	hætta	15m	Mikið	Merking
EY-268:009_1	tóft	stekkur	hleðslur signar	stórhætta	15m	Mikið	Könnunarskurður/ rannsókn
EY-268:009_2	tóft	óþekkt	hleðslur signar	hætta	15m	Mikið	Merking
EY-268:010	varða	landamerki	hleðslur standa	stórhætta	15m	Nokkurt	Merking
EY-268:011	hleðsla		hleðslur signar	hætta	15m	Nokkurt	Merking

EY-268:013	garðlag	óþekkt	hleðslur standa grónar	hætta	15m	Nokkurt	Merking
EY-268:014	gata	leið	sést til	stórhetta	15m	Nokkurt	Engar
EY-269:016_1	tóft	stekkur	hleðslur signar	hætta	15m	Mikið	Merking
EY-269:016_2	tóft	beitarhús	hleðslur signar	hætta	15m	Mikið	Merking
EY-269:016_3	tóft	heystæði	hleðslur signar	hætta	15m	Nokkurt	Merking
EY-270:006	tóft	sel	hleðslur signar	hætta	15m	Mjög mikið	Merking
EY-270:027	náma	mógrafir	sést til	stórhetta	15m	Nokkurt	Engar
EY-272:008	varða	landamerki	hleðslur signar	hætta	15m	Nokkurt	Merking
EY-277:005	tóft	stekkur	hleðslur signar	hætta	15m	Mikið	Merking
EY-277:010_1	varða	óþekkt	hleðslur signar	hætta	15m	Nokkurt	Merking
EY-277:010_2	hleðsla		hleðslur útflattar	hætta	15m	Nokkurt	Merking
EY-277:011	gata	leið	sést til	hætta	15m	Nokkurt	Merking
EY-284:011	tóft	sel	hleðslur standa grónar	hætta	15m	Mjög mikið	Merking
EY-287:008	hleðsla	rétt	hleðslur signar	hætta	15m	Mikið	Merking
EY-288:001	bæjarhóll	bústaður	sést til	hætta	15m	Mjög mikið	Merking
EY-288:006_1	mannvirki	herminjar	ekki sést til fornleifar	stórhetta	15m	Lítið	Engar
EY-288:006_2	mannvirki		sést til	hætta	15m	Nokkurt	Engar
EY-288:006_3	mannvirki		sést til	stórhetta	15m	Nokkurt	Engar
EY-288:006_4	mannvirki		sést til	stórhetta	15m	Nokkurt	Engar
EY-288:006_5	gryfja		sést til	hætta	15m	Nokkurt	Engar
EY-291:020	heimild	landamerki	ekki sést til fornleifa	hætta	15m	Nokkurt	Engar
EY-651:003	þúst	býli	ekki sést til fornleifar	engin hætta	15 m	Mjög mikið	Merking
EY-651:004_1	gata	leið	ekki sést til fornleifar	engin hætta	15 m	Nokkurt	Engar
EY-651:004_2	varða	leið	hleðslur útflattar	hætta	15 m	Nokkurt	Merking
EY-651:007	hleðsla	bað	hleðslur signar	hætta	15 m	Nokkurt	Merking
EY-651:014_1	tóft	sel	hleðslur signar	hætta	15 m	Mjög mikið	Merking
EY-651:014_2	þúst	óþekkt	sést til	hætta	15 m	Mikið	Merking
EY-651:017	varða	samgöngubót	hleðslur signar	stórhetta	15 m	Nokkurt	Merking
EY-651:018	varða	samgöngubót	hleðslur signar	stórhetta	15 m	Nokkurt	Merking
EY-651:019	tóft	óþekkt	hleðslur signar	hætta	15 m	Nokkurt	Merking
EY-651:020	tóft	óþekkt	hleðslur signar	hætta	15 m	Nokkurt	Merking

EY-651:021	tóft		beitarhús	hleðslur signar	stórhætta	15 m	Mikið	Könnunarskurður/ rannsókn
EY-651:022_1	kantur	óþekkt	hleðslur standa grónar	hleðslur standa grónar	stórhætta	15 m	Mikið	Könnunarskurður
EY-651:022_2	tóft	óþekkt	hleðslur signar	hleðslur signar	stórhætta	15 m	Mikið	Könnunarskurður/ rannsókn
EY-651:023_1	tóft	beitarhús	beitarhús	hleðslur signar	hætta	15 m	Mikið	Merking
EY-651:023_2	tóft	óþekkt	óþekkt	hleðslur signar	hætta	15 m	Nokkurt	Merking
EY-651:024	tóft	beitarhús	beitarhús	hleðslur signar	hætta	15 m	Mikið	Merking
EY-651:025	hleðsla	óþekkt	óþekkt	hleðslur signar	hætta	15 m	Nokkurt	Merking
EY-651:026	þúst	heystæði	heystæði	sést til	hætta	15 m	Nokkurt	Merking
EY-651:027	hleðsla	óþekkt	óþekkt	sést til	hætta	15 m	Nokkurt	Merking
EY-651:028	gata	leið	leið	sést til	stórhætta	15m	Nokkurt	Engar
EY-661:003	gata	leið	leið	sést til	hætta	15m	Nokkurt	Engar
HV-249:015	örnefni	þvottastaður	þvottastaður	ekki sést til fornleifar	stórhætta	15m	Lítið	Engar
HV-249:017	varða	óþekkt	óþekkt	hleðslur standa grónar	stórhætta	15m	Nokkurt	Merking
HV-249:020	heimild	leið	leið	ekki sést til fornleifar	hætta	15m	Lítið	Engar
HV-249:021_1	tóft	óþekkt	óþekkt	hleðslur signar	hætta	15m	Nokkurt	Merking
HV-249:021_2	tóft	óþekkt	óþekkt	hleðslur signar	hætta	15m	Nokkurt	Merking
HV-249:022	varða	óþekkt	óþekkt	hleðslur signar	stórhætta	15m	Nokkurt	Merking
HV-249:023_1	tóft	heystæði	heystæði	hleðslur signar	stórhætta	15m	Nokkurt	Könnunarskurður
HV-249:023_2	tóft	heystæði	heystæði	hleðslur signar	stórhætta	15m	Nokkurt	Könnunarskurður
HV-249:024	þúst	heystæði	heystæði	sést til	hætta	15m	Nokkurt	Merking
HV-249:025	heimild	leið	leið	ekki sést til fornleifar	hætta	15m	Lítið	Engar
HV-273:012	bæjarstæði	býli	býli	sést til	hætta	15m	Mjög mikið	Merking
HV-273:015	tóft	rétt	rétt	hleðslur standa grónar	stórhætta	15m	Mikið	Könnunarskurður/ rannsókn
HV-273:020	gata	leið	leið	sést til	stórhætta	15m	Nokkurt	Engar
HV-273:024	heimild	vað	vað	ekki sést til fornleifar	engin hætta	15m	Lítið	Engar
HV-273:029	varða	óþekkt	óþekkt	hleðslur signar	hætta	15m	Nokkurt	Merking
HV-273:030	varða	samgöngubót	samgöngubót	hleðslur signar	hætta	15m	Nokkurt	Merking
HV-273:031	gata	leið	leið	sést til	stórhætta	15m	Nokkurt	Engar

HV-275:009_1	heimild	stekkur	ekki sést til fornleifar	stórhætta	15m	Mjög mikið	Könnunarskurður/ bortkjarnar
HV-275:009_2	bæjarstæði	bústaður	hleðslur signar	stórhætta	15m	Mjög mikið	Könnunarskurður/ rannsókn
HV-275:009_3	tóft	útihús	hleðslur signar	stórhætta	15m	Mjög mikið	Könnunarskurður/ rannsókn
HV-275:009_4	garðlag	túngarður	hleðslur signar	stórhætta	15m	Mjög mikið	Könnunarskurður/ rannsókn
HV-275:009_5	tóft	útihús	hleðslur signar	stórhætta	15m	Mjög mikið	Könnunarskurður/ rannsókn
HV-275:044	tóft	heystæði	hleðslur standa grónar	hætta	15m	nokkurt	Merking
HV-275:045	varða	óþekkt	hleðslur útflattar	hætta	15m	Nokkurt	Merking
HV-275:046	tóft	óþekkt	hleðslur signar	hætta	15m	Nokkurt	Merking
HV-275:047	varða	óþekkt	hleðslur útflattar	hætta	15m	Nokkurt	Merking
HV-275:048	varða	óþekkt	hleðslur signar	hætta	15m	Nokkurt	Merking
HV-275:050	varða	óþekkt	hleðslur standa grónar	hætta	15m	Nokkurt	Merking
HV-275:051	gata	leið	sést til	stórhætta	15m	Nokkurt	Engar
HV-279:021	sögustaður		ekki sést til fornleifar	hætta	15m	Nokkurt	Engar
HV-279:023	náma	mógrafir	sést til	hætta	15m	nokkurt	Engar
HV-279:024	varða	landamerki	sést til	stórhætta	15m	Nokkurt	Merking
HV-281:011_1	þúst	sel	sést til	stórhætta	15m	Mjög mikið	Könnunarskurður/ rannsókn
HV-281:011_2	tóft	kvíar	hleðslur signar	stórhætta	15m	Mjög mikið	Könnunarskurður/ rannsókn
HV-281:011_3	tóft	beitarhús	hleðslur signar	stórhætta	15m	Mjög mikið	Könnunarskurður/ rannsókn
HV-281:011_4	tóft	útihús	hleðslur signar	stórhætta	15m	Mjög mikið	Könnunarskurður/ rannsókn
HV-281:011_5	tóft	útihús	hleðslur signar	stórhætta	15m	Mjög mikið	Könnunarskurður/ rannsókn
HV-281:011_6	tóft	útihús	hleðslur signar	stórhætta	15m	Mjög mikið	Könnunarskurður/ rannsókn
HV-281:012_1	gata	leið	sést til	stórhætta	15m	Nokkurt	Engar



HV-281:012_2	varða	samgöngubót	sést til	hætta	15m	Nokkurt	Merking
HV-281:012_3	varða	samgöngubót	sést til	stórhætta	15m	Nokkurt	Merking
HV-281:015	hleðsla	rétt	hleðslur útflattar	stórhætta	15m	nokkurt	Engar
HV-281:016	tóft	fjárskýli	hleðslur signar	hætta	15m	Nokkurt	Merking
HV-281:017	hleðsla	smalabyrgi	hleðslur signar	stórhætta	15m	Nokkurt	Vóktun/Merking
HV-281:018	varða	landamerki	hleðslur útflattar	stórhætta	15m	Nokkurt	Merking
HV-281:019_1	gata	leið	sést til	stórhætta	15m	Nokkurt	Engar
HV-281:019_2	gata	leið	sést til	hætta	15m	Nokkurt	Engar
HV-281:022	gata	leið	sést til	stórhætta	15m	Nokkurt	Engar
HV-281:024	gata	leið	sést til	stórhætta	15m	Nokkurt	Engar
HV-281:026	þúst	óþekkt	sést til	hætta	15m	Nokkurt	Engar
HV-281:027	varða	óþekkt	sést til	hætta	15m	Nokkurt	Merking
HV-281:034	varða	óþekkt	sést til	hætta	15m	Nokkurt	Merking
HV-281:036	varða	óþekkt	hleðslur signar	hætta	15m	Nokkurt	Merking
HV-284:028	gata	leið	sést til	stórhætta	15m	Nokkurt	Engar
HV-289:019	gata	leið	sést til	hætta	15m	Nokkurt	Engar
HV-289:020	varða	samgöngubót	sést til	hætta	15m	Nokkurt	Merking
HV-289:021	gata	leið	sést til	stórhætta	15m	Nokkurt	Engar
HV-289:022	varða	landamerki	sést til	hætta	15m	Nokkurt	Merking
HV-289:023	gata	leið	sést til	stórhætta	15m	Nokkurt	Engar
HV-290:009	vegur	leið	sést til	stórhætta	15m	Nokkurt	Engar
HV-290:010_1	tóft	fjánhús	hleðslur signar	hætta	15m	Mjög mikið	Merking
HV-290:010_2	tóft	fjánhús	hleðslur signar	hætta	15m	Mjög mikið	Merking
HV-290:011	tóft	smalakofi	hleðslur útflattar	hætta	15m	Nokkurt	Merking
HV-292:022_1	varða	samgöngubót	hleðslur standa	hætta	15m	Nokkurt	Merking
HV-292:022_2	varða	samgöngubót	hleðslur standa	stórhætta	15m	Nokkurt	Merking
HV-292:022_3	varða	samgöngubót	hleðslur standa	stórhætta	15m	Nokkurt	Merking
HV-292:023	varða	óþekkt	hleðslur standa	hætta	15m	Nokkurt	Merking
HV-641:001	gata	leið	sést til	stórhætta	15m	Nokkurt	Engar
HV-701:001	vegur	leið	sést til	stórhætta	15m	Nokkurt	Engar
HV-701:002	gata	leið	sést til	stórhætta	15m	Nokkurt	Engar

SK-085:044	gata	leið	sést til	stórhætta	15m	Nokkurt	Engar
SK-086:022_2	garðlag	vörslugarður	hleðslur signar	stórhætta	15m	Mikið	Könnunarskurður/ rannsókn
SK-086:022_1	tóft	sel	hleðslur signar	stórhætta	15m	Mikið	Könnunarskurður/ rannsókn
SK-086:030_1	varða	óþekkt	hleðslur signar	hætta	15m	Nokkurt	Merking
SK-086:030_2	varða	óþekkt	hleðslur útlattar	stórhætta	15m	Nokkurt	Merking
SK-086:033	varða	óþekkt	sést til	hætta	15m	Nokkurt	Merking
SK-087:020	þúst	óþekkt	ekki sést til fornleifar	hætta	15m	Nokkurt	Merking
SK-087:021	varða	óþekkt	hleðslur signar	hætta	15m	Nokkurt	Merking
SK-087:026	varða	óþekkt	hleðslur signar	engin hætta	15m	Nokkurt	Merking
SK-088:005_1	tóft	býli/beitarhús	hleðslur standa grórnar	hætta	100m	Mjög mikið	Merking
SK-088:005_2	tóft	hesthús	hleðslur signar	hætta	100m	Mjög mikið	Merking
SK-088:005_3	þúst	útihús	sést til	hætta	100m	Mjög mikið	Merking
SK-088:009_1	tóft+garðlag	beitarhús	hleðslur signar	hætta	15m	Mikið	Merking
SK-088:009_2	garðlag	túngarður	hleðslur signar	hætta	15m	Mikið	Merking
SK-088:010_1	varða	samgöngubót	hleðslur útlattar	hætta	15m	Nokkurt	Merking
SK-088:010_2	varða	óþekkt	hleðslur útlattar	hætta	15m	Nokkurt	Merking
SK-088:011	heimild	leið	ekki sést til fornleifar	stórhætta	15m	Lítið	Engar
SK-088:024	heimild	vað	ekki sést til fornleifar	hætta	15m	Lítið	Engar
SK-088:027	örnefni	mógrafir	ekki sést til fornleifar	engin hætta	15m	Lítið	Engar
SK-091:001	bæjarhóll	bústaður	sést til	hætta	15m	Mjög mikið	Merking
SK-091:002	heimild	fjánhús	ekki sést til fornleifar	hætta	15m	Mjög mikið	Merking
SK-091:003	heimild	fjós	ekki sést til fornleifar	hætta	15m	Mjög mikið	Merking
SK-091:004	huldufólks- bústaður	huldufólks- bústaður	ekki sést til fornleifar	hætta	15m	Nokkurt	Merking
SK-091:007	varða	óþekkt	sést til	hætta	15m	Nokkurt	Merking
SK-091:008	tóft	smalakofi	hleðslur útlattar	hætta	15m	Nokkurt	Merking
SK-091:009	heimild	óþekkt	ekki sést til fornleifar	hætta	15m	Lítið	Engar
SK-091:010_1	heimild	traðir	ekki sést til fornleifar	hætta	15m	Nokkurt	Merking
SK-091:010_2	heimild	traðir	ekki sést til fornleifar	hætta	15m	Nokkurt	Merking
SK-091:010_3	heimild	vað	ekki sést til fornleifar	hætta	15m	Lítið	Engar

SK-091:011	varða	landamerki	sést til	hætta	15m	Nokkurt	Merking
SK-091:013	tóft	stekkur	hleðslur signar	hætta	15m	Mikið	Merking
SK-091:014	tóft	stekkur	hleðslur signar	hætta	15m	Mikið	Merking
SK-091:015	varða	óþekkt	hleðslur signar	hætta	15m	Nokkurt	Merking
SK-091:016	varða	óþekkt	sést til	hætta	15m	Nokkurt	Merking
SK-091:017	gata	leið	sést til	stórhætta	15m	Nokkurt	Engar
SK-091:018	varða	óþekkt	hleðslur signar	hætta	15m	Nokkurt	Merking
SK-091:019	örnefni	túngarður	ekki sést til fornleifar	hætta	15m	Nokkurt	Engar
SK-091:020	varða	óþekkt	sést til	hætta	15m	Nokkurt	Merking
SK-091:021	tóft	heystæði	hleðslur signar	hætta	15m	Nokkurt	Merking
SK-092:001	þeigarhóll	bústaður	sést til	hætta	15m	Mjög mikið	Merking
SK-092:002_1	hús	kirkja	undir þaki	hætta	15m	Mjög mikið	Merking
SK-092:002_2	garðlag	legstaður	sést til	hætta	15m	Mjög mikið	Merking
SK-092:004	heimild	útihús	ekki sést til fornleifar	hætta	15m	Mjög mikið	Merking
SK-092:008	heimild	útihús	ekki sést til fornleifar	hætta	15m	Mikið	Engar
SK-092:012	heimild	traðir	ekki sést til fornleifar	hætta	15m	Nokkurt	Merking
SK-092:031	varða	óþekkt	hleðslur signar	hætta	15m	Nokkurt	Merking
SK-092:032_1	tóft	kvíar	hleðslur signar	stórhætta	15m	Mikið	Könnunarskurður/ Vöktun
SK-092:032_2	tóft	rétt	hleðslur signar	stórhætta	15m	Mikið	Könnunarskurður/ Vöktun
SK-092:033	varða	óþekkt	hleðslur signar	hætta	15m	Nokkurt	Merking
SK-092b:14_1	tóft	sel	hleðslur signar	hætta	15m	Mjög mikið	Merking
SK-092b:14_2	tóft	óþekkt	hleðslur standa grónar	hætta	15m	Mjög mikið	Merking
SK-096:030	gata	leið	sést til	stórhætta	15m	nokkurt	Engar
SK-116:015	vegur	leið	sést til	hætta	15m	Nokkurt	Engar
SK-116:016	álagablettur		sést til	hætta	15m	Nokkurt	Merking
SK-116:020_1	gata	leið	sést til	stórhætta	15m	Lítið	Engar
SK-116:020_2	varða	samgöngubót	hleðslur signar	stórhætta	15m	Nokkurt	Merking
SK-116:020_3	varða	samgöngubót	hleðslur signar	stórhætta	15m	Nokkurt	Merking

SK-116:033	varða	landamerki	hleðslur signar	stórhætta	15m	Nokkurt	Merking
SK-116:041	varða	óþekkt	hleðslur signar	hætta	15m	Nokkurt	Merking
SK-117:001	þæjarhóll	bústaður	ekki sést til fornleifar	hætta	15m	Mjög mikið	Könnunarskurður/ rannsókn
SK-117:002	heimild	þænhús	ekki sést til fornleifar	hætta	15m	Mjög mikið	Könnunarskurður/ rannsókn
SK-117:004	heimild	útihús	ekki sést til fornleifar	hætta	15m	Mikið	Könnunarskurður/ vöktun
SK-117:005	heimild	hesthús	ekki sést til fornleifar	hætta	15m	Mikið	Könnunarskurður/ vöktun
SK-117:006	heimild	fjárhús	ekki sést til fornleifar	stórhætta	15m	Mikið	Könnunarskurður/ vöktun
SK-117:007	heimild	fjós	ekki sést til fornleifar	stórhætta	15m	Mikið	Könnunarskurður/ vöktun
SK-117:008	heimild	útihús	ekki sést til fornleifar	stórhætta	15m	Mikið	Könnunarskurður/ vöktun
SK-117:009	garðlag	landamerki	hleðslur signar	hætta	15m	Nokkurt	Könnunarskurður/ vöktun
SK-117:013_1	hús	rafstöð	hleðslur standa	hætta	15m	Mikið	Merking
SK-117:013_2	hús	rafstöð	hleðslur standa	hætta	15m	Mikið	Merking
SK-117:023	heimild	áveita	ekki sést til fornleifar	engin hætta	15m	Lítið	Engar
SK-117:024	heimild	kvíar	ekki sést til fornleifar	engin hætta	15m	Lítið	Engar
SK-117:025	heimild	hesthús	ekki sést til fornleifar	hætta	15m	Mikið	Könnunarskurður/ vöktun
SK-117:026	þúst	hesthús	sést til	hætta	15m	Mjög mikið	Könnunarskurður/ vöktun
SK-117:027_1	heimild	traðir	ekki sést til fornleifar	stórhætta	15m	Nokkurt	Merking
SK-117:027_2	heimild	traðir	ekki sést til fornleifar	hætta	15m	Nokkurt	Merking
SK-117:027_3	heimild	vað	ekki sést til fornleifar	engin hætta	15m	Lítið	Engar
SK-117:028	heimild	mógrafir	ekki sést til fornleifar	engin hætta	15m	Nokkurt	Engar
SK-117:0321	heimild	kartöflugarður	hleðslur signar	hætta	15m	Lítið	Merking
SK-117:032_2	tóft	skemma	hleðslur standa grónar	hætta	15m	Mjög mikið	Könnunarskurður/ vöktun

SK-117:037_4	garðlag	rétt	hleðslur útflattar	hætta	15m	Mikið	Merking
SK-117:037_5	garðlag	vörslugarðurur	hleðslur signar	hætta	15m	Mikið	Merking
SK-117:040	heimild	brunnur	ekki sést til fornleifar	stórhætta	15m	Nokkurt	Könnunarskurður/ vöktun
SK-117:041	heimild	fjárhús	ekki sést til fornleifar	stórhætta	15m	Mikið	Könnunarskurður/ vöktun
SK-117:042	heimild	hesthús	ekki sést til fornleifar	stórhætta	15m	Mikið	Könnunarskurður/ vöktun
SK-117:043	heimild	mylla	ekki sést til fornleifar	hætta	15m	Lítið	Engar
SK-117:044	garðlag	kálgarðurur	hleðslur útflattar	hætta	15m	Nokkurt	Merking
SK-117:047	varða	óþekkt	hleðslur signar	hætta	15m	Nokkurt	Merking
SK-117:048	varða	óþekkt	hleðslur útflattar	stórhætta	15m	Nokkurt	Merking
SK-118:001	bæjarhóll	bústaðurur	sést til	hætta	15m	Mjög mikið	Könnunarskurður/ rannsókn
SK-118:002	tóft	útihús	hleðslur standa grónar	hætta	15m	Mjög mikið	Könnunarskurður/ rannsókn
SK-118:003	tóft	útihús	hleðslur signar	hætta	15m	Mjög mikið	Könnunarskurður/ rannsókn
SK-118:004	tóft	útihús	hleðslur signar	hætta	15m	Mjög mikið	Könnunarskurður/ rannsókn
SK-118:005	heimild	útihús	ekki sést til fornleifar	hætta	15m	Mikið	Könnunarskurður/ rannsókn
SK-118:006	þúst	útihús	sést til	hætta	15m	Mjög mikið	Könnunarskurður/ rannsókn
SK-118:019	heimild	mógrafir	ekki sést til fornleifar	hætta	15m	Lítið	Engar
SK-118:020	heimild	rista	ekki sést til fornleifar	hætta	15m	Lítið	Engar
SK-118:021	þúst	útihús	sést til	hætta	15m	Mjög mikið	Könnunarskurður/ vöktun
SK-118:022	gata	leið	sést til	hætta	15m	Nokkurt	Engar
SK-118:024	varða	samgöngubót	hleðslur signar	hætta	15m	Nokkurt	Merking
SK-118:028	mannvirki		hleðslur signar	hætta	15m	Nokkurt	Merking
SK-118:030	örnefni		ekki sést til fornleifar	hætta	15m	Lítið	Engar
SK-118:040	tóft	útihús	hleðslur signar	hætta	15m	Mikið	Merking

SK-118:041	garðlag	túngarður			hætta	15m	Mikið	Merking
SK-120:001	bæjarhóll	bústaður	sést til		hætta	15m	Mjög mikið	Könnunarskurður/ rannsókn
SK-120:002	heimild	útihús	ekki sést til fornleifar		hætta	15m	Mikið	Könnunarskurður/ rannsókn
SK-120:007	garðlag	túngarður	hleðslur signar		hætta	15m	Mikið	Könnunarskurður/ rannsókn
SK-120:027	dæld	mylla	sést til		hætta	15m	Nokkurt	Könnunarskurður/ vöktun
SK-120:029	tóftir	stekkur	ekki sést til fornleifar		hætta	15m	Mikið	Engar
SK-121:027	tóft	stekkur	hleðslur signar		stórhætta	15m	Mikið	Könnunarskurður/ Vöktun
SK-121:028	varða	samgöngubót	hleðslur signar		stórhætta	15m	Nokkurt	Merking
SK-121:029	þúst	sel	sést til		hætta	15m	Mjög mikið	Merking
SK-122:001	bæjarhóll	bústaður	sést til		hætta	15m	Mjög mikið	Merking
SK-122:009	tóft	stekkur	hleðslur signar		hætta	15m	Mikið	Merking
SK-122:011	heimild	þvottalaug	ekki sést til fornleifar		hætta	15m	Nokkurt	Engar
SK-122:016	varða		hleðslur standa grónar		hætta	15m	Nokkurt	Merking
SK-122:022	renna	landamerki	sést til		stórhætta	15m	Nokkurt	Engar
SK-122:023	nána	mógrafir	sést til		hætta	15m	Nokkurt	Engar
SK-122:024	tóft	óþekkt	hleðslur standa grónar		hætta	15m	Mikið	Merking
SK-122:025	þúst	óþekkt	sést til		hætta	15m	Nokkurt	Merking
SK-123:001_1	bæjarhóll	bústaður	sést til		hætta	15m	Mjög mikið	Merking
SK-123:001_2	heimild	útihús	ekki sést til fornleifar		hætta	15m	Mikið	Merking
SK-123:002	heimild	bænhús	sést til		hætta	15m	Mjög mikið	Merking
SK-123:003	öskuhaugur	álagablettur	ekki sést til fornleifar		hætta	15m	Mjög mikið	Merking
SK-123:010	heimild	leið	ekki sést til fornleifar		hætta	15m	Lítið	Engar
SK-123:020	heimild	vað	ekki sést til fornleifar		hætta	15m	Lítið	Engar
SK-123:021	tóft	óþekkt	hleðslur útflattar		hætta	15m	Mikið	Merking
SK-123:022	tóft	stekkur	hleðslur standa grónar		hætta	15m	Mikið	Merking
SK-123:029	heimild		ekki sést til fornleifar		engin hætta	15m	Lítið	Engar
SK-123:030	heimild	túngarður	ekki sést til fornleifar		hætta	15m	Mikið	Merking

SK-125:018	heimild	rista	ekki sést til fornleifar	hætta	15m	Lítið	Engar
SK-125:031	tóft	stekkur	hleðslur signar	hætta	15m	Mikið	Merking
SK-125:032_1	gata	leið	sést til	hætta	15m	Nokkurt	Engar
SK-125:032_1	gata	leið	sést til	stórhætta	15m	Nokkurt	Engar
SK-125:032_2	varða	samgöngubót	hleðslur signar	hætta	15m	Nokkurt	Merking
SK-125:032_2	varða	samgöngubót	hleðslur signar	hætta	15m	Nokkurt	Merking
SK-125:042	tóft	heystæði/rétt	hleðslur signar	hætta	15m	Mikið	Merking
SK-125:051	varða	óþekkt	sést til	hætta	15m	Nokkurt	Merking
SK-125:052	varða	óþekkt	sést til	stórhætta	15m	Nokkurt	Merking
SK-125:054	varða	óþekkt	sést til	hætta	15m	Nokkurt	Merking
SK-125:055	gata	vað	sést til	hætta	15m	Nokkurt	Engar
SK-126:022	hleðsla	skotbyrgi	hleðslur standa grónar	hætta	15m	Mikið	Merking
SK-126:024_1	heimild	vað	sést til	hætta	15m	Lítið	Engar
SK-126:024_2	vegur	leið	sést til	stórhætta	15m	Nokkurt	Engar
SK-126:027	varða	óþekkt	sést til	hætta	15m	Nokkurt	Merking
SK-126:029	varða	samgöngubót	sést til	hætta	15m	Nokkurt	Merking
SK-126:030	varða	óþekkt	sést til	hætta	15m	Nokkurt	Merking
SK-127:015	garðlag	landamerki	sést til	stórhætta	15m	Nokkurt	Könnunarskurður
SK-159:012	heimild	stekkur	ekki sést til fornleifar	hætta	15m	Lítið	Engar
SK-159:015	heimild	mógrafir	ekki sést til fornleifar	hætta	15m	Lítið	Engar
SK-162:011	heimild	leið	sést til	stórhætta	15m	Nokkurt	Engar
SK-162:013	tóft	beitarhús	hleðslur signar	hætta	15m	Mikið	Merking
SK-162:014	heimild	rista	ekki sést til fornleifar	hætta	15m	Lítið	Engar
SK-162:015	heimild	mógrafir	ekki sést til fornleifar	hætta	15m	Lítið	Engar
SK-162:033	gata	leið	sést til	stórhætta	15m	Nokkurt	Engar
SK-163:014	garðlag	nátthagi	hleðslur útflattar	stórhætta	15m	Nokkurt	Könnunarskurður
SK-163:018_1	tóft	beitarhús	hleðslur standa grónar	hætta	15m	Mikið	Merking
SK-163:018_2	garðlag	túngarður	hleðslur signar	hætta	15m	Mikið	Merking
SK-163:018_3	garðlag	túngarður	hleðslur útflattar	hætta	15m	Mikið	Merking
SK-163:018_4	tóft	beitarhús	hleðslur signar	hætta	15m	Mikið	Merking
SK-163:018_5	heimild	útihús	ekki sést til fornleifar	hætta	15m	Mikið	Merking

SK-167:053	tóft	rétt	hleðslur signar	stórhætta	15m	Mikið	Könnunarskurður
SK-167:054	gata	leið	sést til	hætta	15m	Nokkurt	Engar
SK-168:002	heimild	leið	ekki sést til fornleifar	hætta	15m	Lítið	Engar
SK-168:003	heimild	kálgarður	ekki sést til fornleifar	hætta	15m	Mikið	Merking
SK-168:007	heimild	útihús	ekki sést til fornleifar	hætta	15m	Mikið	Merking
SK-168:008	heimild	útihús	ekki sést til fornleifar	hætta	15m	Mikið	Merking
SK-168:011	mannvirki	þvottalaug	hleðslur standa	stórhætta	15m	Nokkurt	Vöktun
SK-168:013	tóft	stekkur	hleðslur signar	hætta	15m	Mikið	Merking
SK-168:014	tóft	smalakofi	hleðslur signar	hætta	15m	Mikið	Merking
SK-168:018	gata	leið	sést til	hætta	15m	Nokkurt	Engar
SK-168:019	gata	leið	sést til	stórhætta	15m	Nokkurt	Engar
SK-168:021	þúst		sést til	hætta	15m	Nokkurt	Engar
SK-168:022_1	garðlag	áveita	hleðslur signar	hætta	15m	Nokkurt	Könnunarskurður
SK-168:022_2	garðlag	áveita	hleðslur signar	hætta	15m	Nokkurt	Könnunarskurður
SK-168:022_3	garðlag	áveita	hleðslur standa	hætta	15m	Nokkurt	Könnunarskurður
SK-168:023	gryfja	óþekkt	sést til	hætta	15m	Lítið	Merking
SK-169:056	varða	óþekkt	sést til	hætta	15m	Nokkurt	Merking
SK-170:009	varða	landamerki	hleðslur signar	hætta	15m	Nokkurt	Merking
SK-174:018	heimild	lögn	ekki sést til fornleifar	hætta	15m	Lítið	Engar
SK-174:019	gata	leið	sést til	hætta	15m	Nokkurt	Engar
SK-174:020	varða	landamerki	hleðslur útflattar	hætta	15m	Nokkurt	Merking
SK-174:021	hleðsla	óþekkt	hleðslur signar	hætta	15m	Nokkurt	Merking
SK-175:007	varða	landamerki	ekki sést til fornleifar	engin hætta	15m	Lítið	Engar
SK-175:010	heimild	landamerki	ekki sést til fornleifar	hætta	15m	Lítið	Engar
SK-175:011	heimild	landamerki	ekki sést til fornleifar	stórhætta	15m	Lítið	Engar
SK-175:031	vegur	vað	sést til	hætta	15m	Nokkurt	Engar
SK-175:035	hleðsla	óþekkt	hleðslur signar	hætta	15m	Nokkurt	Merking
SK-175:036	þúst	óþekkt	sést til	stórhætta	15m	Nokkurt	Vöktun
SK-175:037	varða		hleðslur útflattar	stórhætta	15m	Nokkurt	Merking
SK-176:025	varða	óþekkt	hleðslur standa	hætta	15m	Nokkurt	Engar



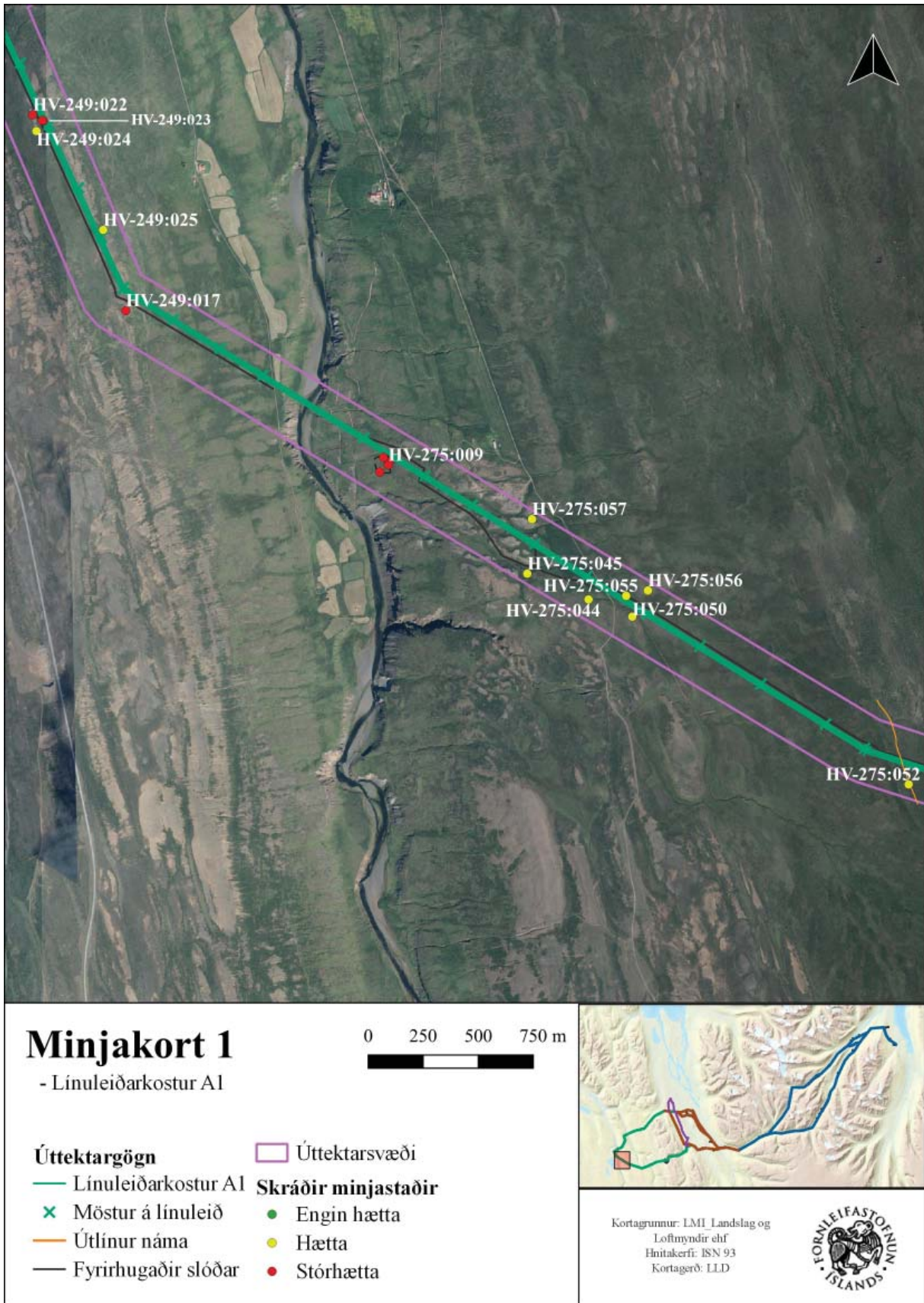
SK-177:007_1	tóft	útihús	hleðslur útiplattar	stórhætta	15m	Mjög mikið	Könnunarskurður/ rannsókn
SK-177:007_2	tóft	býli	hleðslur signar	stórhætta	15m	Mjög mikið	Könnunarskurður/ rannsókn
SK-177:007_3	tóft	útihús	hleðslur signar	stórhætta	15m	Mjög mikið	Könnunarskurður/ rannsókn
SK-177:007_4	tóft	útihús	hleðslur signar	stórhætta	15m	Mjög mikið	Könnunarskurður/ rannsókn
SK-177:007_5	tóft	útihús	hleðslur útiplattar	stórhætta	15m	Mjög mikið	Könnunarskurður/ rannsókn
SK-177:007_6	tóft	útihús	hleðslur útiplattar	stórhætta	15m	Mjög mikið	Könnunarskurður/ rannsókn
SK-177:007_7	garðlag	túngarður	hleðslur signar	stórhætta	15m	Mjög mikið	Könnunarskurður/ rannsókn
SK-178:031	gata	leið	sést til	hætta	15m	Nokkurt	Engar
SK-202b:001	tóft	sel	hleðslur útiplattar	hætta	15m	Mjög mikið	Merking
SK-220:025	tóft	stekkur	hleðslur signar	hætta	15m	Mikið	Merking
SK-220:032	náttúrumin	þvottastaður	sést til	hætta	15m	Lítið	Engar
SK-220:035	tóft		hleðslur signar	hætta	15m	Nokkurt	Merking
SK-220:037	gata	leið	sést til	stórhætta	15m	Nokkurt	Engar
SK-222:007	heimild	fjánhús	ekki sést til fornleifa	engin hætta	15m	Lítið	Engar
SK-222:012	heimild	stekkur	ekki sést til fornleifa	engin hætta	15m	Lítið	Engar
SK-222:012	heimild	stekkur	ekki sést til	engin hætta	15m	Nokkurt	Engar
SK-222:013_1	tóft	stekkur	hleðslur standa grónar	hætta	15m	Mikið	Merking
SK-222:013_2	heimild	beitarhús	ekki sést til fornleifar	hætta	15m	Mikið	Merking
SK-222:013_3	þúst	óþekkt	sést til	hætta	15m	Lítið	Merking
SK-222:014	þjóðsaga	draugur		hætta	15m	Lítið	Engar
SK-222:025	varða		hleðslur standa	stórhætta	15m	Nokkurt	Merking
SK-223:005	tóft	beitarhús	hleðslur standa	hætta	15m	Mikið	Merking
SK-223:006	heimild	býli	ekki sést til	hætta	15m	Mikið	Merking
SK-223:007_1	þúst	legstaður	sést til	hætta	15m	Mikið	Merking
SK-223:007_2	tóft	fjánhús	sést til	hætta	15m	Mikið	Merking
SK-223:008	örnefni	sel	ekki sést til fornleifa	engin hætta	15m	Mjög mikið	Engar

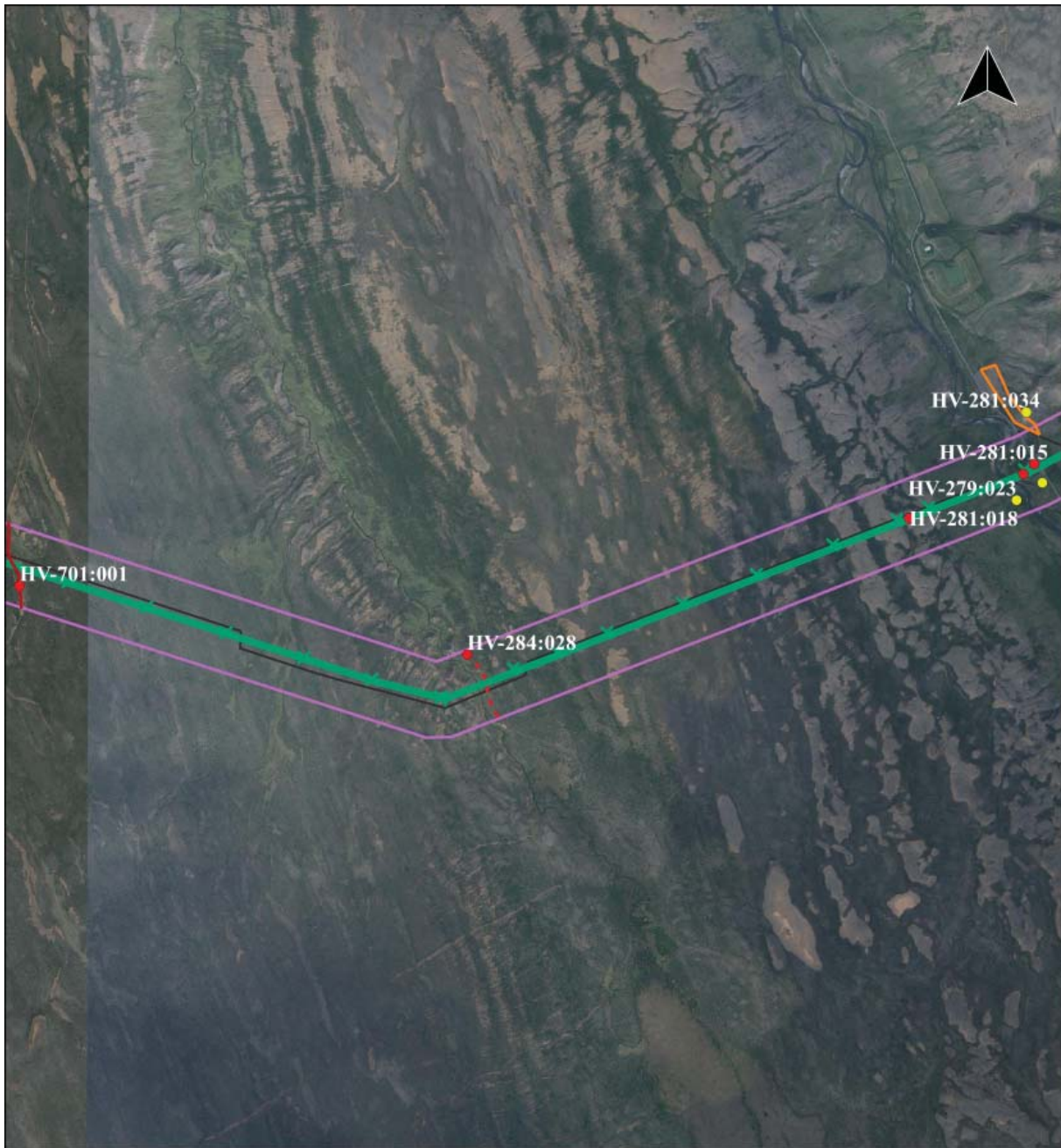
SK-223:009	hleðsla	stekkur	hleðslur standa	hætta	15m	Mikið	Merking
SK-223:010	heimild	landamerki	ekki sést til fornleifar	stórhætta	15m	Lítið	Engar
SK-224:001_1	bæjarhóll	býli	hleðslur signar	stórhætta	15m	Mjög mikið	Könnunarskurður/ rannsókn
SK-224:001_10	þúst	fjánhús	sést til	hætta	15m	Mjög mikið	Merking
SK-224:001_11	þúst	útihús	sést til	hætta	15m	Mjög mikið	Merking
SK-224:001_2	tóft	útihús	hleðslur standa	hætta	15m	Mjög mikið	Merking
SK-224:001_3	öskuhaugur		hleðslur signar	stórhætta	15m	Mjög mikið	Merking
SK-224:001_4	tóft	útihús	hleðslur signar	stórhætta	15m	Mjög mikið	Könnunarskurður/ rannsókn
SK-224:001_5	tóft	útihús	hleðslur signar	hætta	15m	Mjög mikið	Merking
SK-224:001_6	tóft	fjánhús	hleðslur signar	stórhætta	15m	Mjög mikið	Könnunarskurður/ rannsókn
SK-224:001_7	garðlag	túngarður	hleðslur signar	stórhætta	15m	Mjög mikið	Könnunarskurður/ rannsókn
SK-224:001_8	tóft	útihús	hleðslur signar	hætta	15m	Mjög mikið	Merking
SK-224:001_9	tóft	útihús	hleðslur signar	hætta	15m	Mjög mikið	Merking
SK-224:002	tóft	rétt	hleðslur útflettur	hætta	15m	Nokkurt	Merking
SK-224:003	garðlag	landamerki	hleðslur signar	stórhætta	15m	Nokkurt	Könnunarskurður
SK-224:005	tóft	rétt	hleðslur signar	hætta	15m	Nokkurt	Merking
SK-225:001_1	bæjarhóll	bústaður	hleðslur signar	hætta	15 m	Mjög mikið	Könnunarskurður/ rannsókn
SK-225:001_2	þúst	bústaður	sést til	hætta	15 m	Mjög mikið	Könnunarskurður/ rannsókn
SK-225:001_3	tóft	útihús	hleðslur signar	hætta	15 m	Mjög mikið	Könnunarskurður/ rannsókn
SK-225:001_4	tóft	fjánhús	hleðslur signar	hætta	15 m	Mjög mikið	Könnunarskurður/ rannsókn
SK-225:001_5	tóft	útihús	hleðslur signar	hætta	15 m	Mjög mikið	Könnunarskurður/ rannsókn
SK-225:001_6	tóft	útihús	hleðslur signar	hætta	15 m	Mjög mikið	Könnunarskurður/ rannsókn

SK-225:001_7	garðlag	túngarður	hleðslur signar	hætta	15 m	Mjög mikið	Könnunarskurður/ rannsókn
SK-225:001_8	tóft	fjárhús	hleðslur signar	hætta	15 m	Mjög mikið	Könnunarskurður/ rannsókn
SK-225:003_1	þúst	beitarhús	sést til	hætta	15m	Mikið	Könnunarskurður
SK-225:003_2	tóft	heygarður	hleðslur signar	hætta	15m	Mikið	Könnunarskurður
SK-225:003_3	garðlag	túngarður	hleðslur signar	hætta	15m	Mikið	Könnunarskurður
SK-225:004	kuml	legstaður	sést til	hætta	15m	Mjög mikið	Vöktun
SK-225:011	gata	leið	sést til	stórhætta	15m	Nokkurt	Engar
SK-225:012_1	þúst	sel	hleðslur útflattar	hætta	15m	Mjög mikið	Merking
SK-225:012_2	þúst	sel	hleðslur útflattar	hætta	15m	Mjög mikið	Merking
SK-225:0123	þúst	sel	hleðslur útflattar	hætta	15m	Mjög mikið	Merking
SK-225:018	vegur	leið	sést til	hætta	15m	Nokkurt	Engar
SK-225:019	þúst	óþekkt	hleðslur signar	hætta	15 m	Nokkurt	Merking
SK-225:020	varða	óþekkt	hleðslur signar	hætta	15m	Nokkurt	Merking
SK-225:021	tóft	óþekkt	hleðslur standa grónar	hætta	15m	Nokkurt	Merking
SK-651:001	vegur	leið	ekki sést til fornleifar	hætta	15m	Lítið	Engar
SK-651:002	heimild	leið	ekki sést til fornleifar	engin hætta	15m	Lítið	Engar
SK-651:003	gata	leið	ekki sést til fornleifar	hætta	15m	Lítið	Engar
SK-651:004	gata	leið	sést til	hætta	15m	nokkurt	Engar
SK-651:005	heimild	leið	ekki sést til fornleifar	engin hætta	15m	Lítið	Engar
SK-651:006	vegur	leið	sést til	stórhætta	15m	Nokkurt	Engar
SK-651:007	vegur	leið	hleðslur signar	stórhætta	15m	Nokkurt	Engar
SK-651:008	gata	leið	sést til	stórhætta	15m	Nokkurt	Engar
SK-651:009	heimild	leið	sést til	stórhætta	15m	Nokkurt	Engar
SK-651:010	gata	leið	sést til	hætta	15m	Nokkurt	Engar
SK-701:003	gata	leið	sést til	hætta	15m	Nokkurt	Engar



# Viðauki II: Minjakort





## Minjakort 2

- Línuleiðarkostur A1

0 250 500 750 m

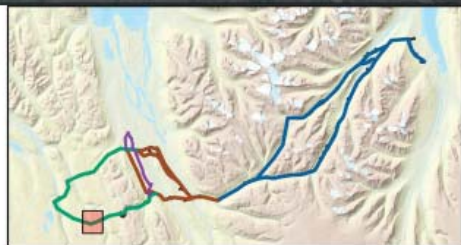


### Úttektargögn

- Línuleiðarkostur A1
- × Möstur á línuleið
- Útlínur náma
- Fyrirhugaðir slóðar
- Úttektarsvæði

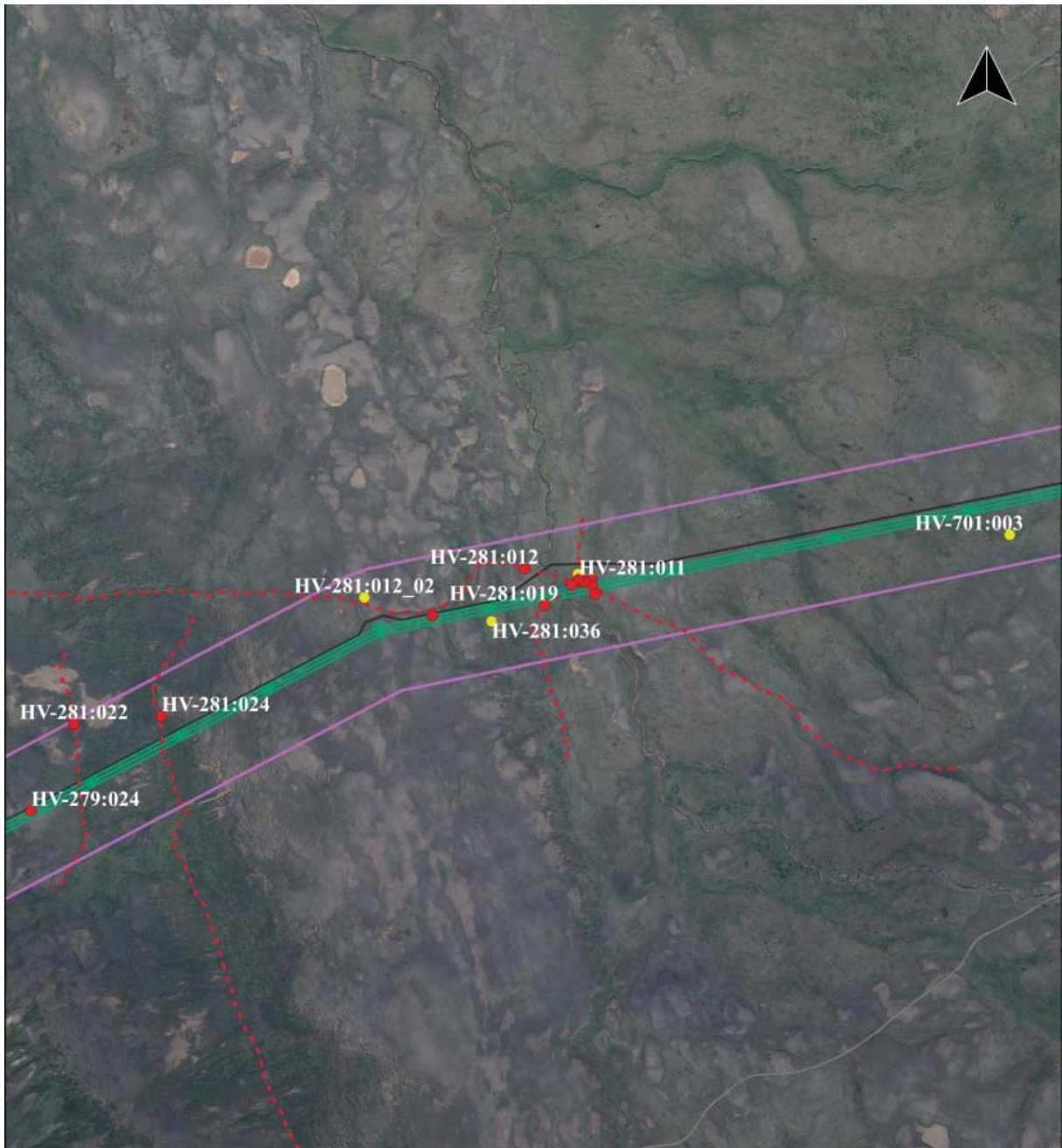
### Skráðir minjastaðir

- Engin hætta
- Hætta
- Stórhætta
- Leið




Kortagrunnur: LMI Landslag og  
Lofmýndir ehf  
Hnitakerfi: ISN 93  
Kortagerð: LLD





## Minjakort 3

- Línuleiðarkostur A1

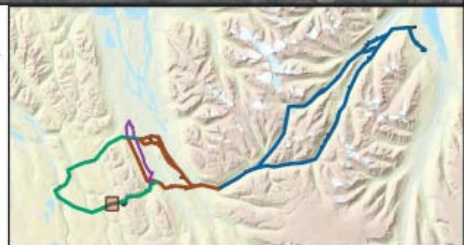


### Úttektargögn

- Línuleiðarkostur A1
- x Möstur á línuleið
- Útlínur náma
- Fyrirhugaðir slóðar
- Úttektarsvæði

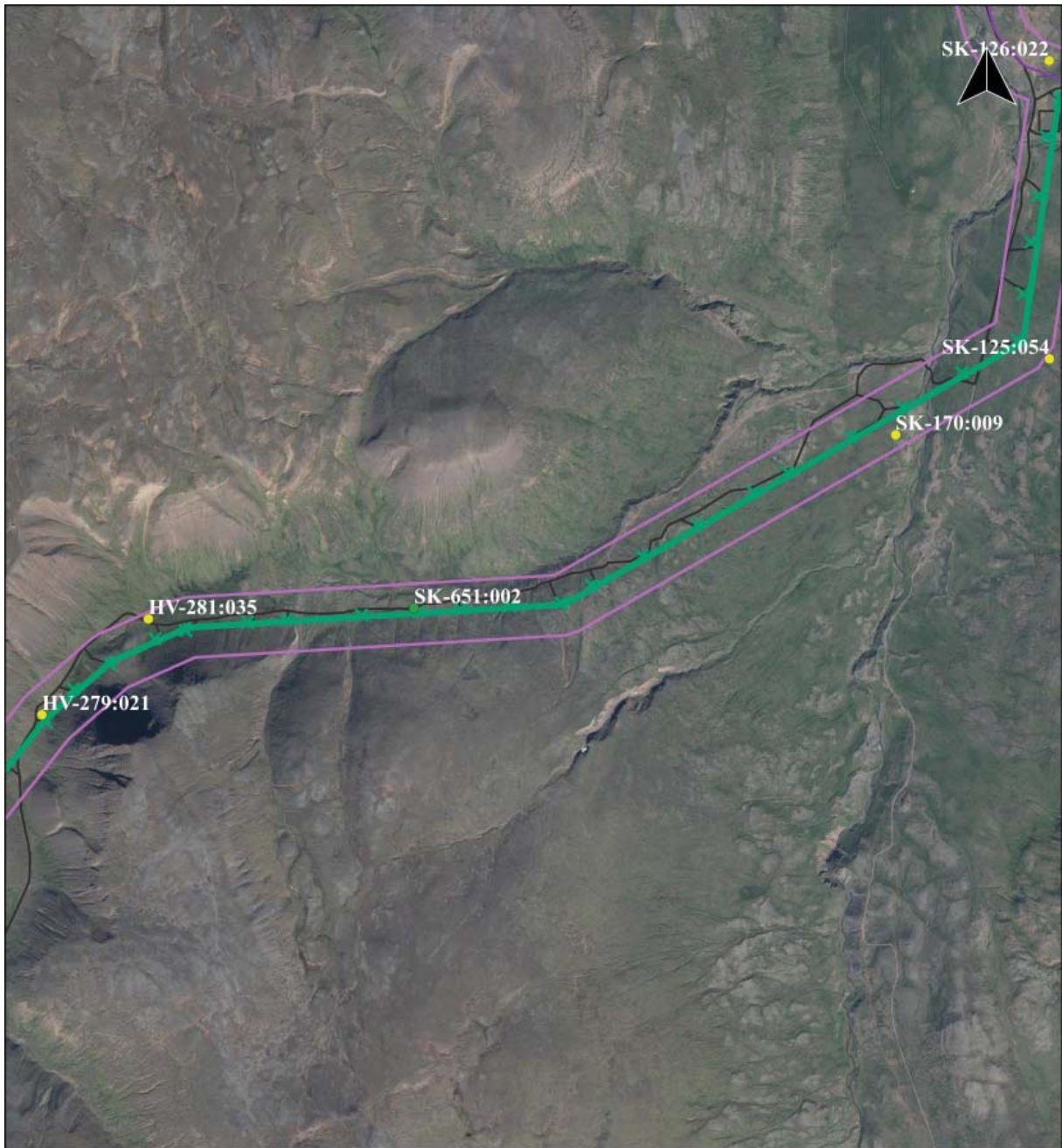
### Skráðir minjastaðir

- Engin hætta
- Hætta
- Stórhætta
- - - Leið



Kortagrunnur: LMI\_Landslag og  
Loftmyndir ehf  
Hnitakerfi: ISN 93  
Kortagerð: LLD






## Minjakort 4

- Línuleiðarkostur A1

0 250 500 750 m



### Úttektargögn

— Línuleiðarkostur A1

× Möstur á línuleið

— Útlínur náma

— Fyrirhugaðir slóðar

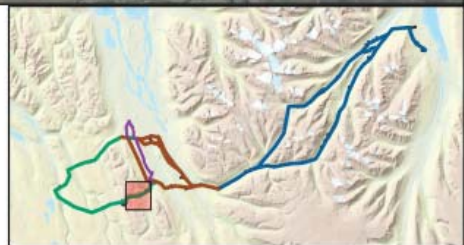
□ Úttektarsvæði

### Skráðir minjastaðir

● Engin hættu

● Hætta

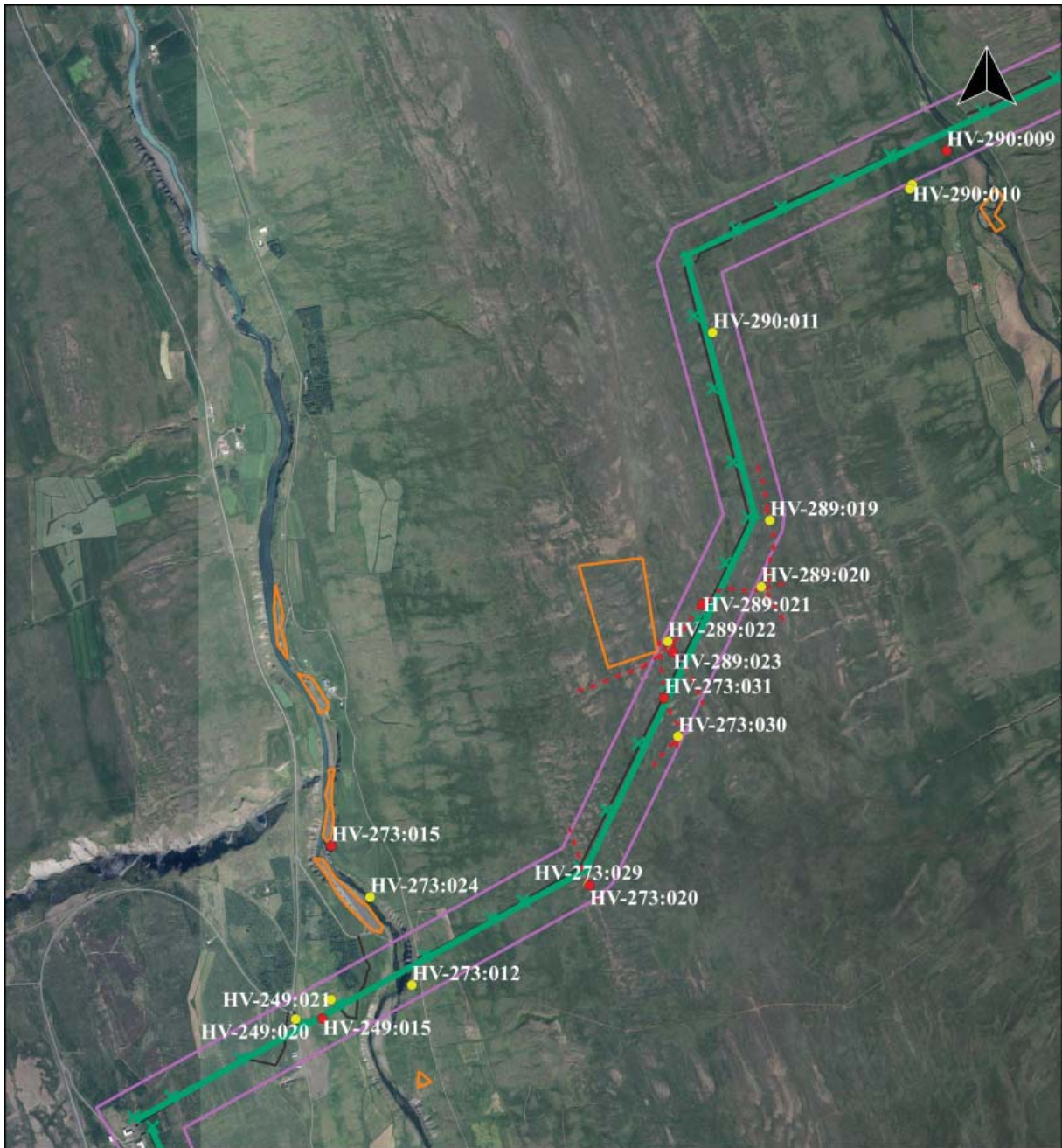
● Stórhætta



Kortagrunnur: LMI Landslag og  
Lofmýndir ehf  
Hnitakerfi: ISN 93  
Kortagerð: LLD








## Minjakort 5

- Línuleiðarkostur A2



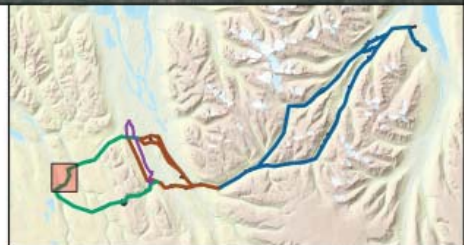
### Úttektargögn

- Línuleiðarkostur A1
- × Möstur á línuleið
- Útlínur náma
- Fyrirhugaðir slóðar

### Úttektarsvæði

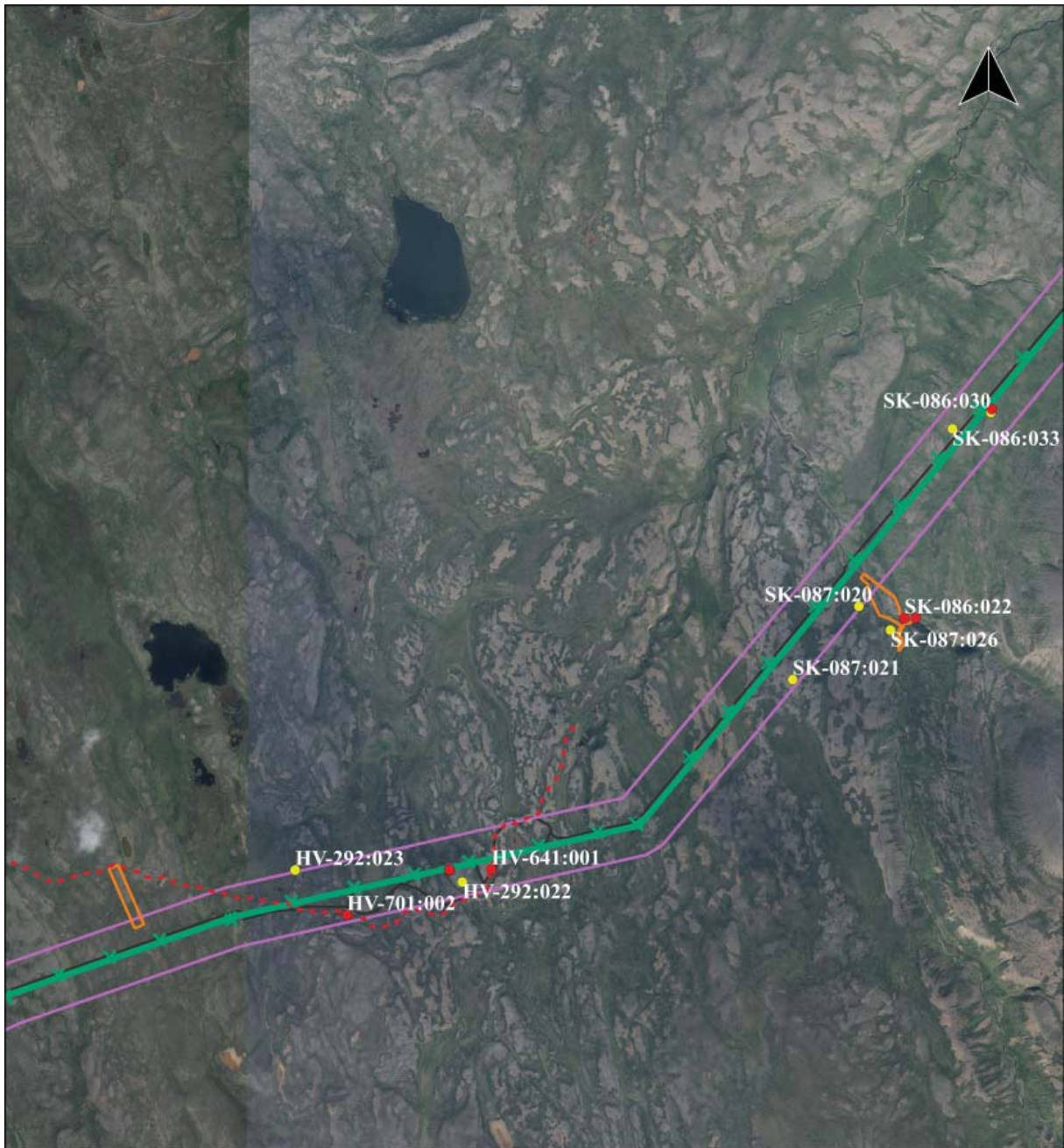
### Skráðir minjastaðir

- Engin hætta
- Hætta
- Stórhætta



Kortagrunnur: LMI Landslag og  
Lofmýndir ehf  
Hnitakerfi: ISN 93  
Kortagerð: LLD





## Minjakort 6

- Línuleiðarkostur A2

0 250 500 750 1,000 m

### Úttektargögn

— Línuleiðarkostur A1

× Möstur á línuleið

— Útlínur náma

— Fyrirhugaðir slóðar

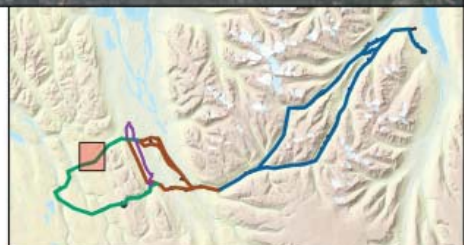
□ Úttektarsvæði

### Skráðir minjastaðir

● Engin hættu

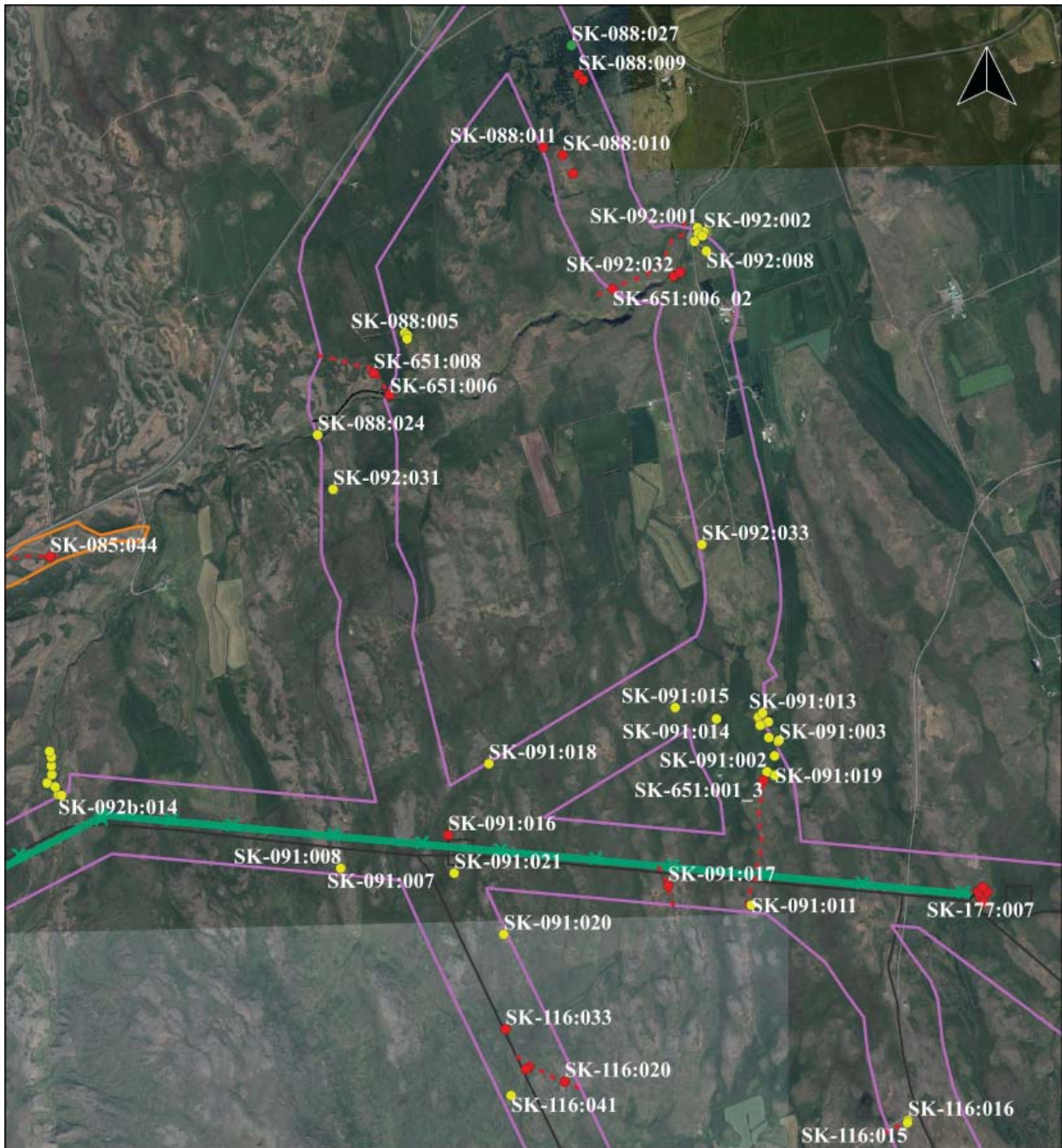
● Hætta

● Stórhætta



Kortagrunnur: LMI Landslag og  
Lofmýndir ehf  
Hnitakerfi: ISN 93  
Kortagerð: LLD





## Minjakort 7

- Línuleiðarkostur A2

0 250 500 750 1,000 m

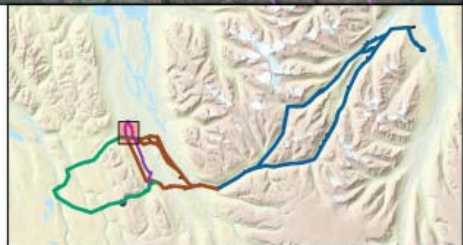


### Úttektargögn

- Línuleiðarkostur A2
- × Möstur á línuleið
- Útlínur náma
- Fyrirhugaðir slóðar
- Úttektarsvæði

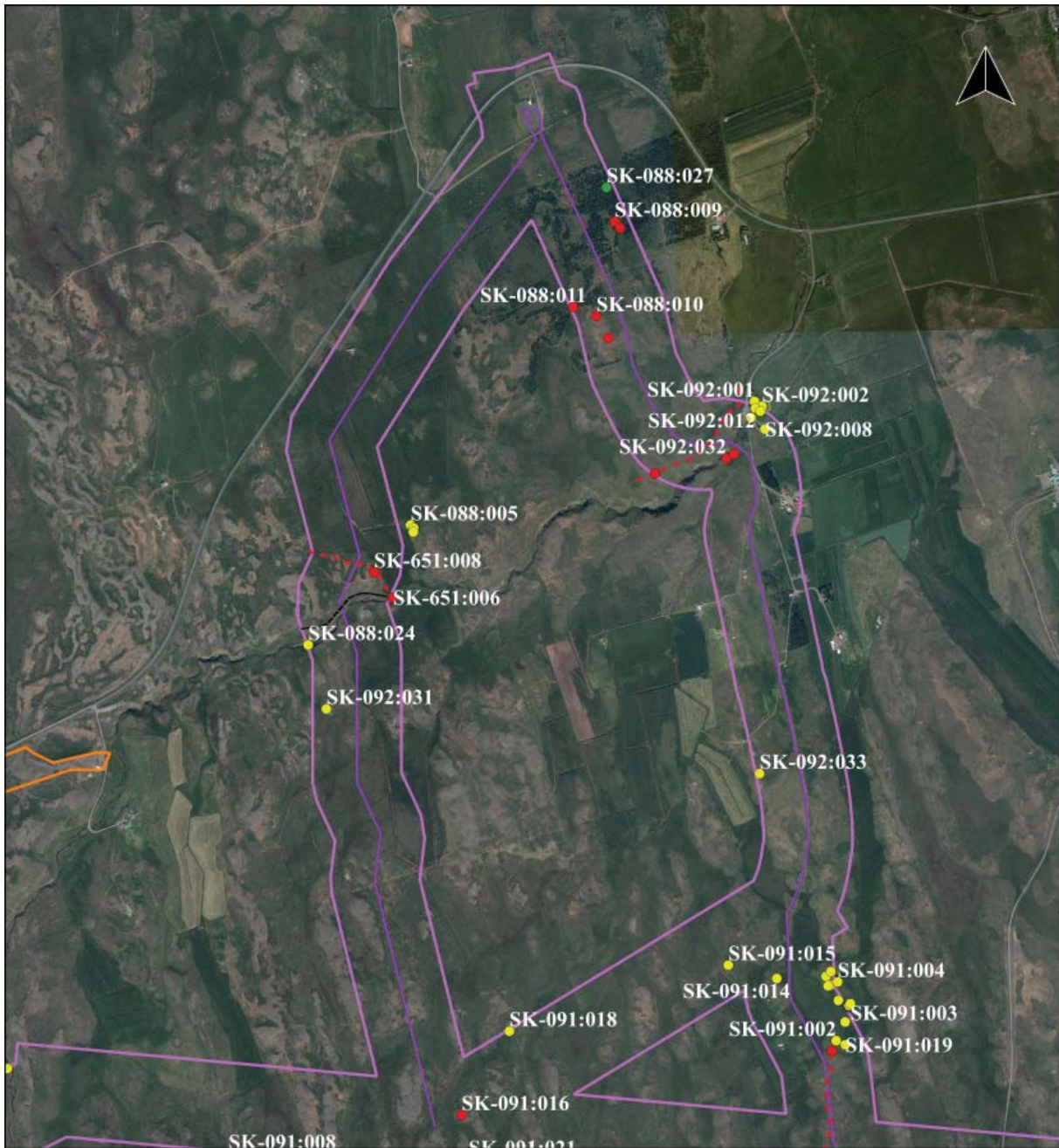
### Skráðir minjastaðir

- Engin hætta
- Hætta
- Stórhætta
- Leið



Kortagrunnur: LMI Landslag og  
Loftmyndir ehf  
Hnitakerfi: ISN 93  
Kortagerð: LLD





## Minjakort 8

- Jarðstrengur A2\_J og A1\_J

0 250 500 750 m

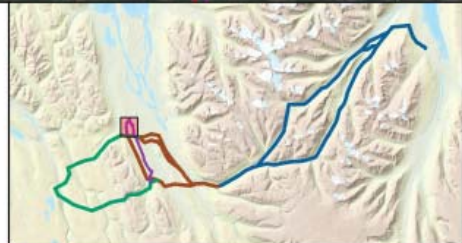


### Úttektargögn

- Jarðstrengur
- Útlínur náma
- Fyrirhugaðir slóðar
- Úttektarsvæði

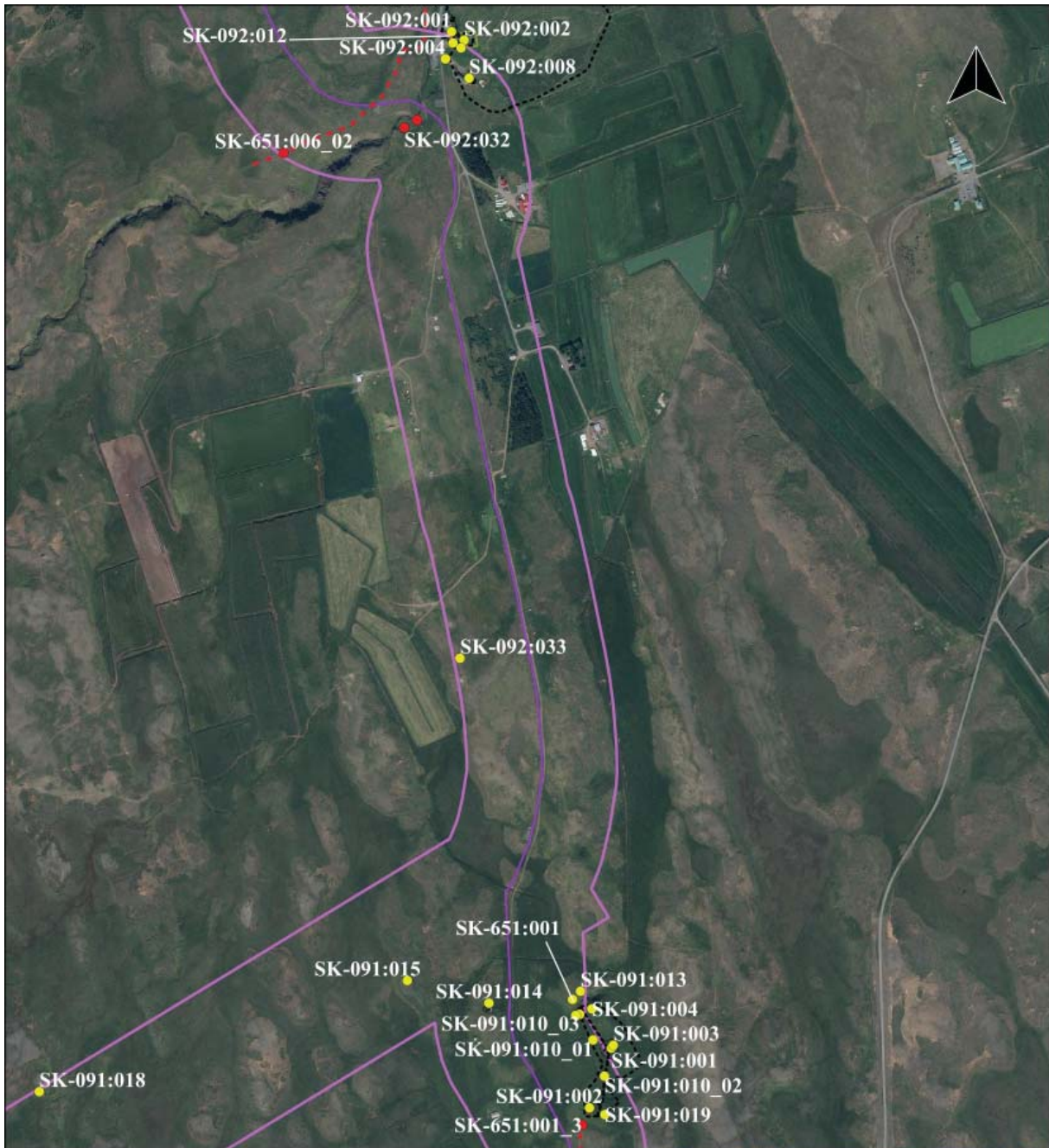
### Skráðir minjastaðir

- Engin hætta
- Hætta
- Stórhætta
- Leið



Kortagrunnur: LMI\_Landslag og  
Loftmyndir ehf  
Hnitakerfi: ISN 93  
Kortagerð: LLD





## Minjakort 9

- Jarðstrengur A1\_J

0 100 200 300 400 m

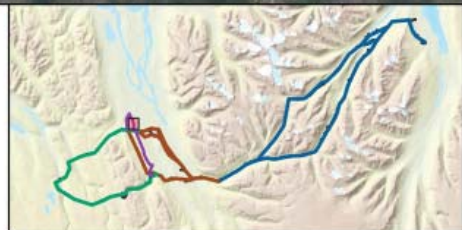


### Úttektargögn

- Jarðstrengur
- Útlinur náma
- Fyrirhugaðir slóðar
- Úttektarsvæði
- - - - Útlinur túna frá um 1920

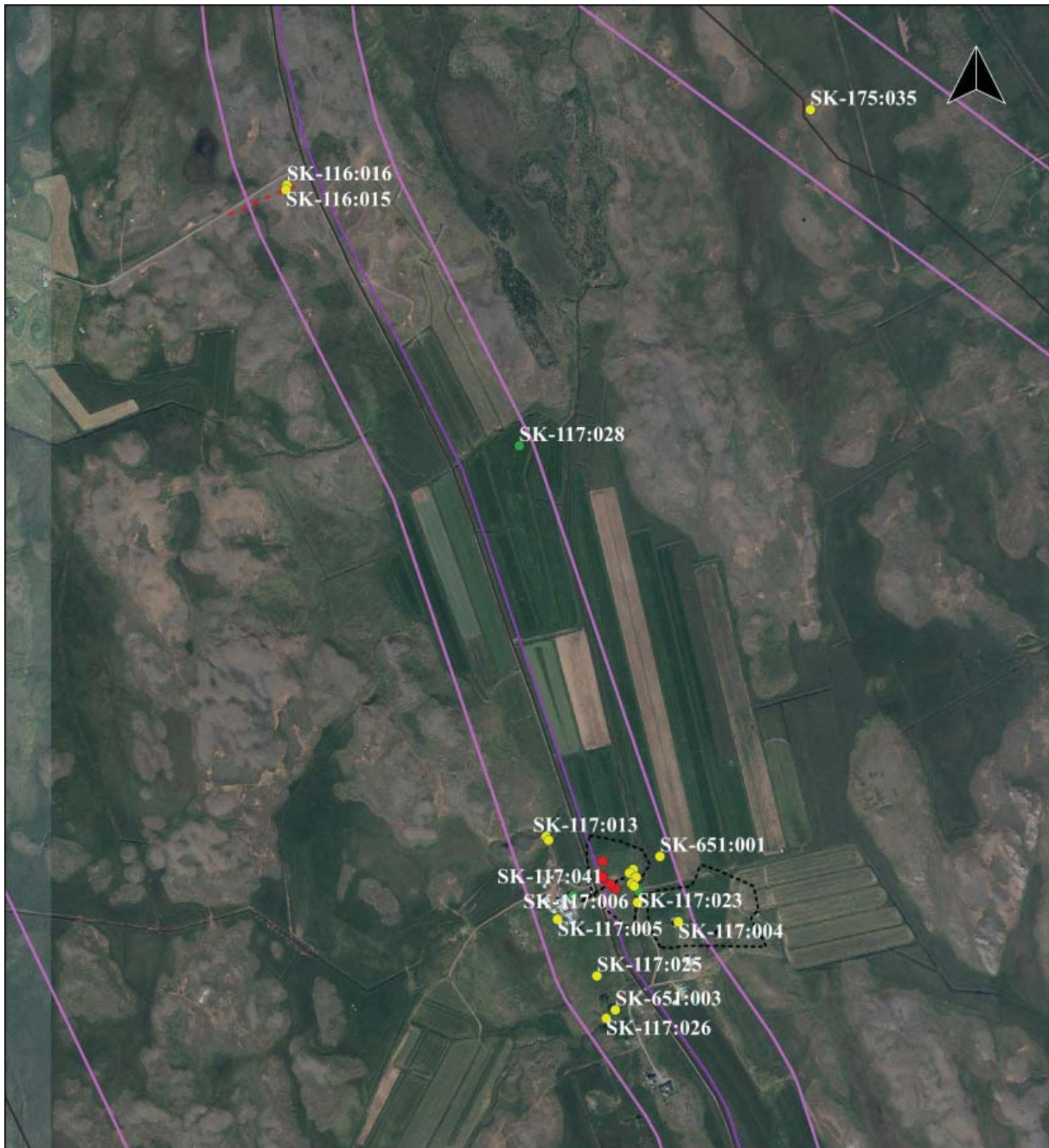
### Skráðir minjastaðir

- Engin hætta
- Hætta
- Stórhætta
- - - Leið



Kortagrunnur: LMI\_Landslag og  
Loftmyndir ehf  
Hnitakerfi: ISN 93  
Kortagerð: LLD





# Minjakort 10

- Jarðstrengur A1\_J

0 100 200 300 400 m



## Úttektargögn

- Jarðstrengur
- Útlínur náma
- Fyrirhugaðir slóðar
- Úttektarsvæði
- Útlínur túna frá um 1920

## Skráðir minjastaðir

- Engin hætta
- Hætta
- Stórhætta
- Leið



Kortagrunnur: LMI\_Landslag og  
Lofmyndir ehf  
Hnitakerfi: ISN 93  
Kortagerð: LLD










## Minjakort 11

- Jarðstrengur A1\_J

### Úttektargögn

-  Jarðstrengur
-  Útlinur náma
-  Fyrirhugaðir slóðar
-  Úttektarsvæði
-  Útlinur túna frá um 1920

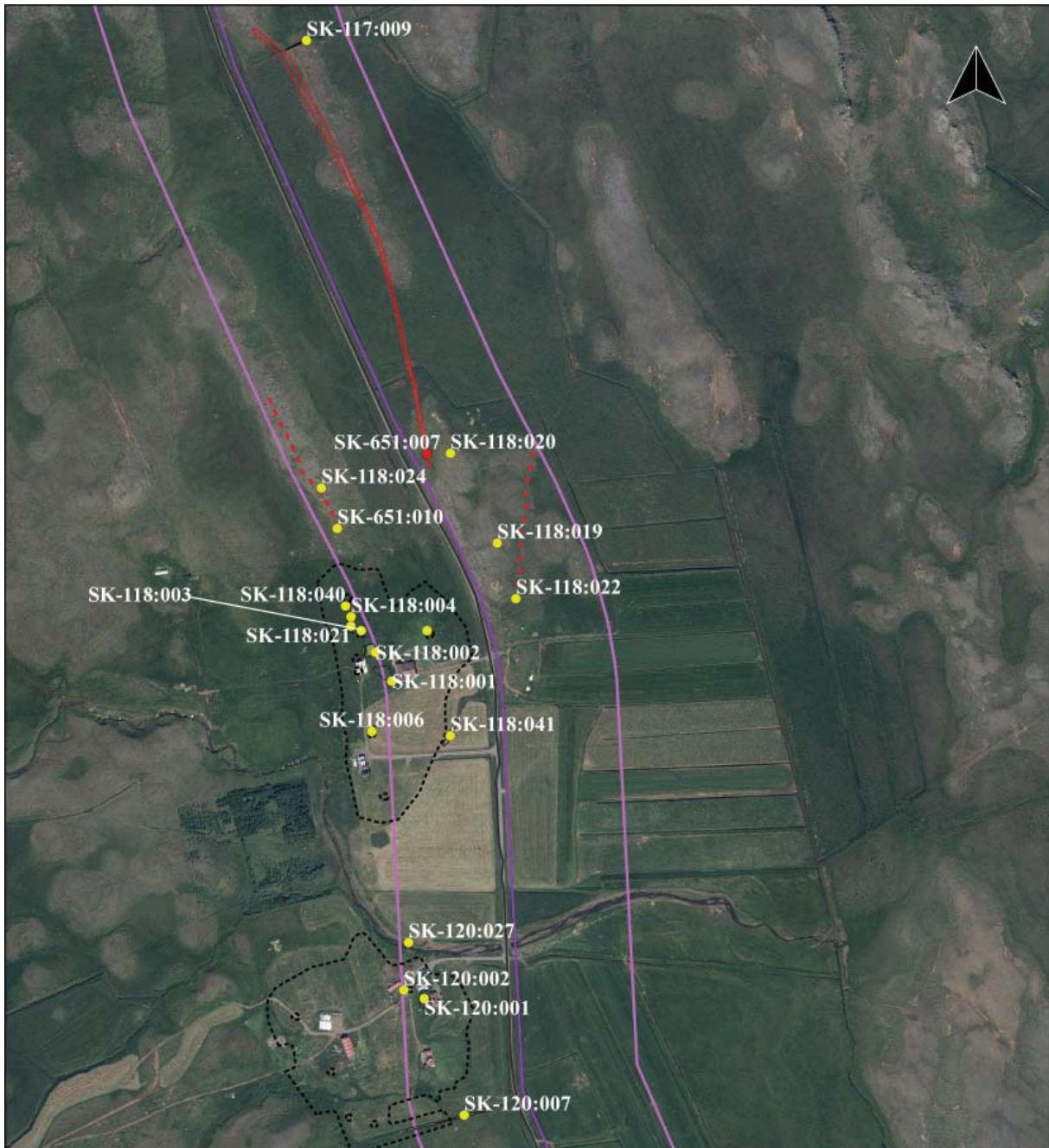
### Skráðir minjastaðir

-  Engin hætta
-  Hætta
-  Stórhætta
-  Leið



Kortagrunnur: LMI Landslag og  
Lofmýndir ehf  
Hnitakerfi: ISN 93  
Kortagerð: LLD





## Minjakort 12

- Jarðstrengur A1\_J

0 100 200 300 m



### Úttektargögn

- Jarðstrengur
- Útlínur náma
- Fyrirhugaðir slóðar
- Úttektarsvæði
- Útlínur túna frá um 1920

### Skráðir minjastaðir

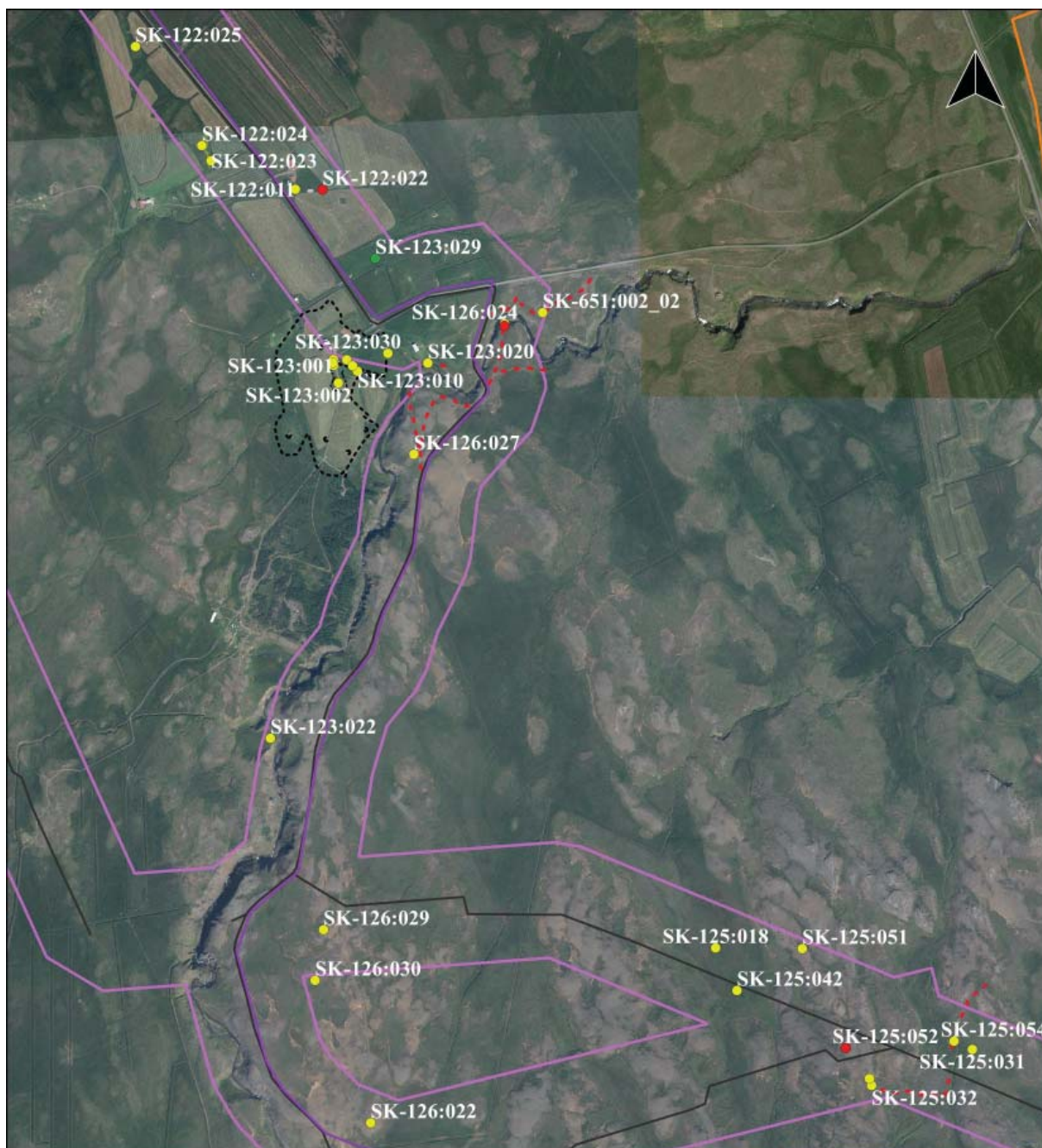
- Engin hætta
- Hætta
- Stórhætta
- - - - Leið



Kortagrunnur: LMI\_Landslag og  
Loftmyndir ehf  
Hnitakerfi: ISN 93  
Kortagerð: LLD







## Minjakort 13

- Jarðstrengur A1\_J

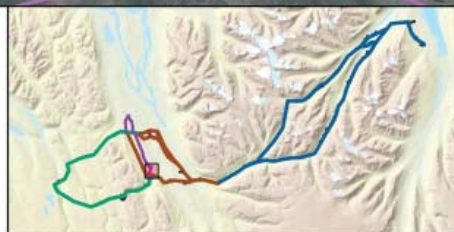
0 250 500 750 m

### Úttektargögn

- Jarðstrengur
- Útlínur náma
- Fyrirhugaðir slóðar
- Úttektarsvæði
- Útlínur túna frá um 1920

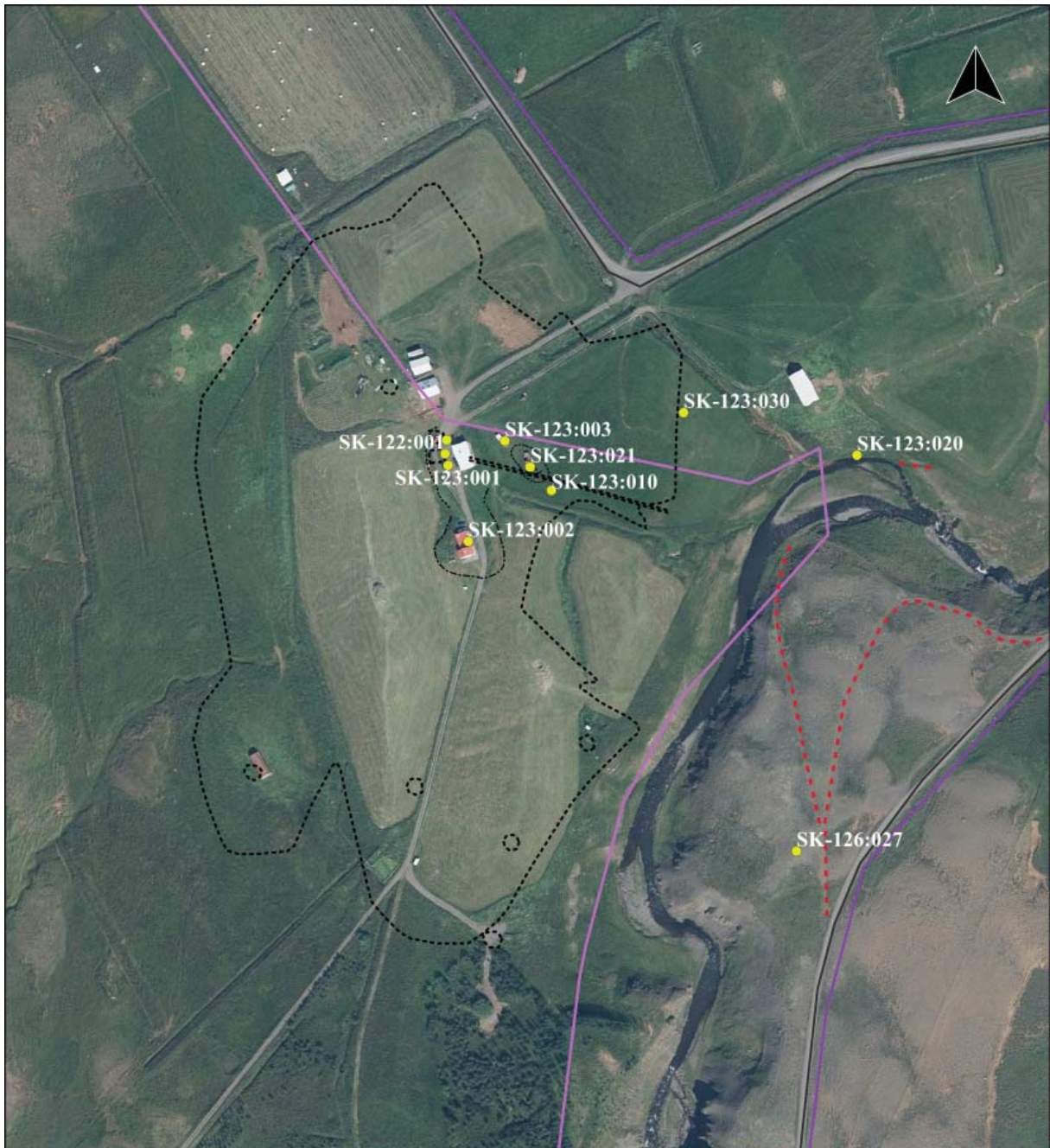
### Skráðir minjastaðir

- Engin hætta
- Hætta
- Stórhætta
- Leið



Kortagrunnur: LMI\_Landslag og  
Loftmyndir ehf  
Hnitakerfi: ISN 93  
Kortagerð: LLD





## Minjakort 14

- Jarðstrengur A1\_J

0 25 50 75 100 m



### Úttektargögn

- Jarðstrengur
- Útlínur náma
- Fyrirhugaðir slóðar
- Úttektarsvæði
- Útlínur túna frá um 1920

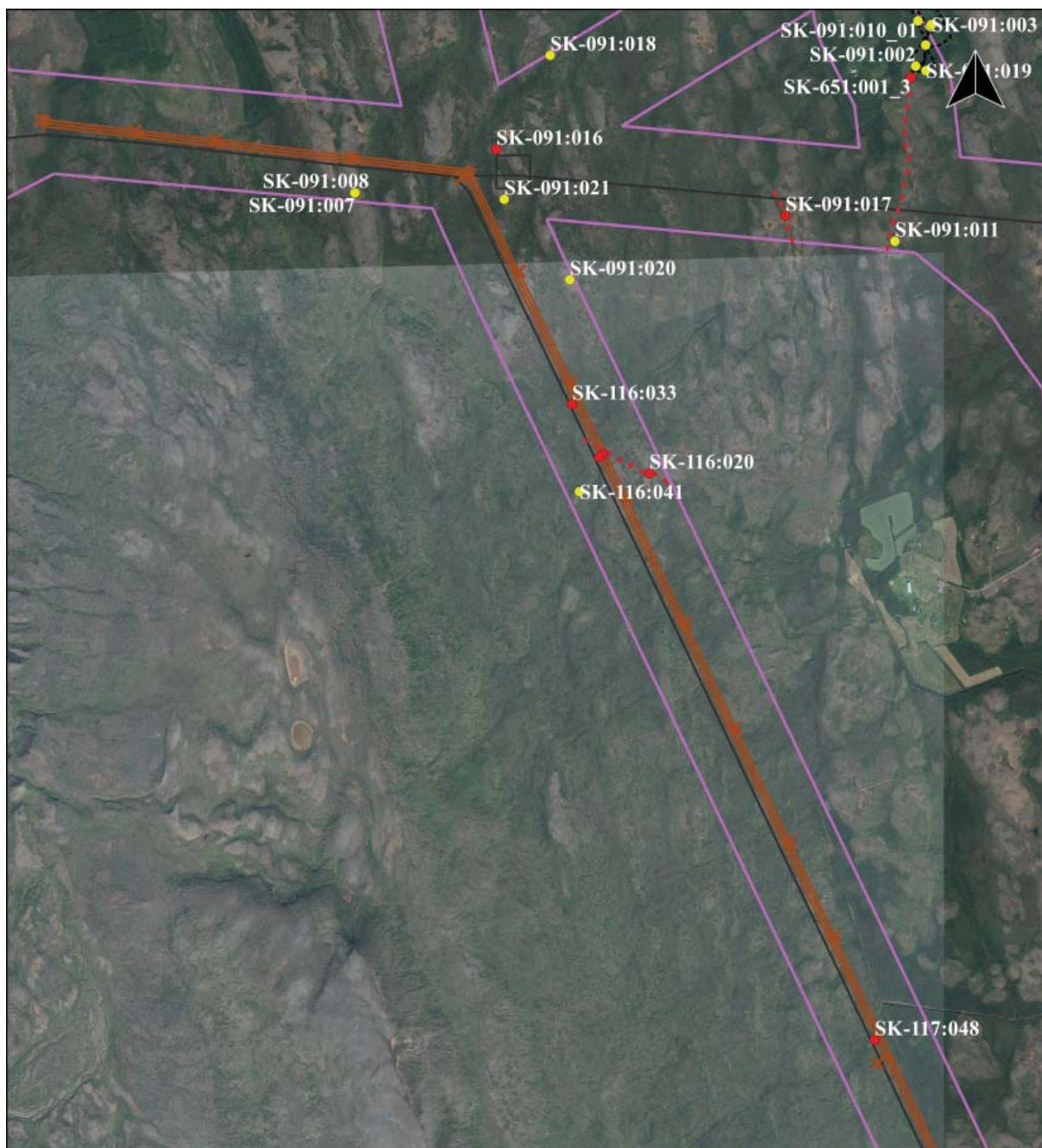
### Skráðir minjastaðir

- Engin hætta
- Hætta
- Stórhætta
- Leið



Kortagrunnur: LMI Landslag og  
Loftmyndir ehf  
Hnitakerfi: ISN 93  
Kortagerð: LLD





## Minjakort 15

- Linuleiðarkostur B1

0 250 500 750 m



### Úttektargögn

— Útlinur náma

□ Úttektarsvæði

⋯ Útlinur túna frá um 1920

— Linuleiðarkostur B1

× Möstur á linuleið B1

— Fyrirhugaðir slóðar

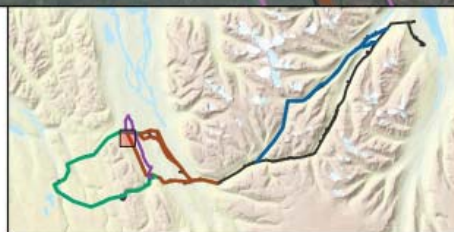
### Skráðir minjastaðir

● Engin hætta

● Hætta

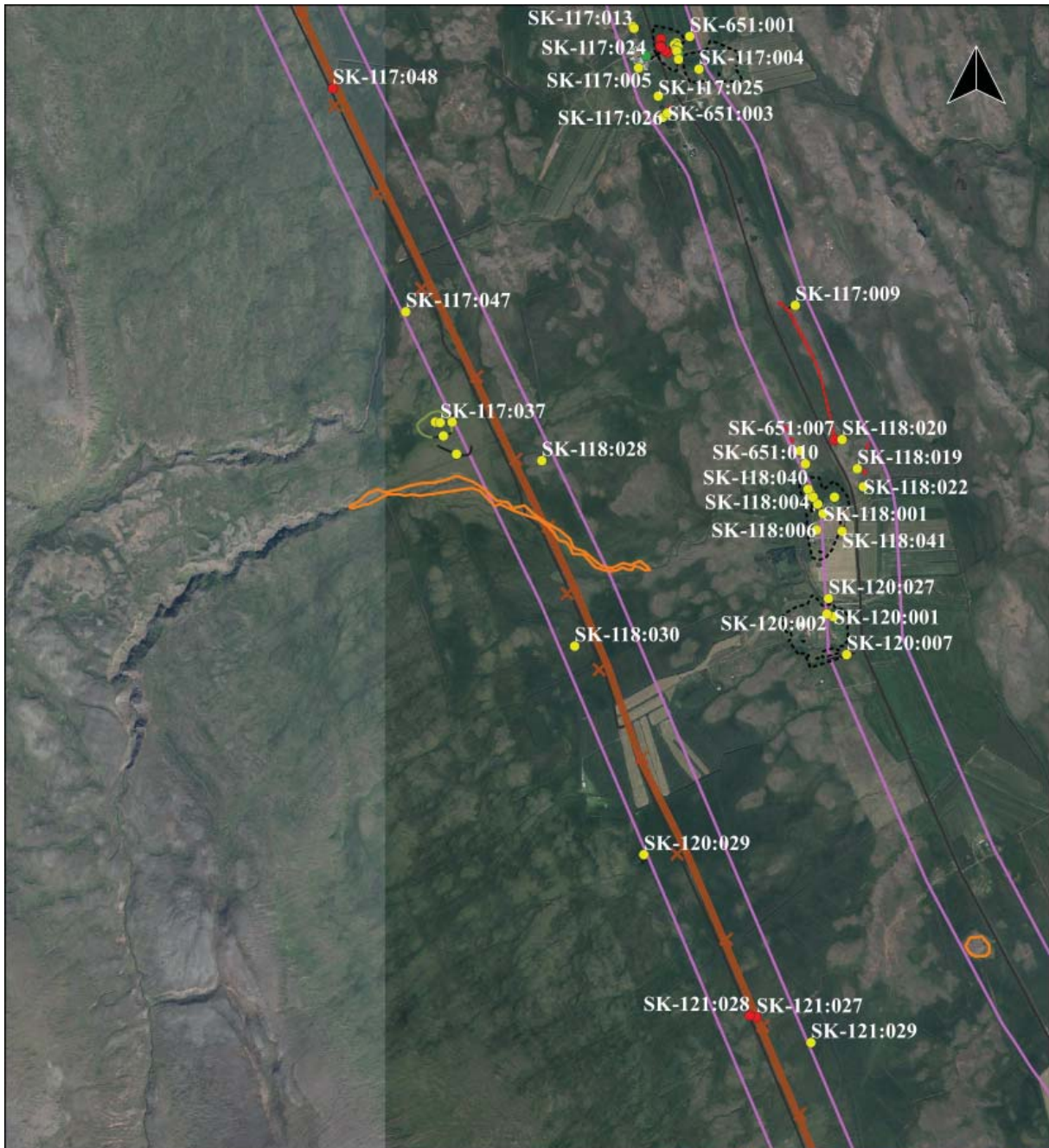
● Stórhætta

--- Leið



Kortagrunnur: LMI\_Landslag og  
Lofmyndir ehf  
Hnitakerfi: ISN 93  
Kortagerð: LLD





## Minjakort 16

- Linuleiðarkostur B1

0 250 500 750 m



### Úttektargögn

— Útlínur náma

□ Úttektarsvæði

⋯ Útlínur túna frá um 1920

— Linuleiðarkostur B1

× Möstur á linuleið B1

— Fyrirhugaðir slóðar

### Skráðir minjastaðir

● Engin hættu

● Hættu

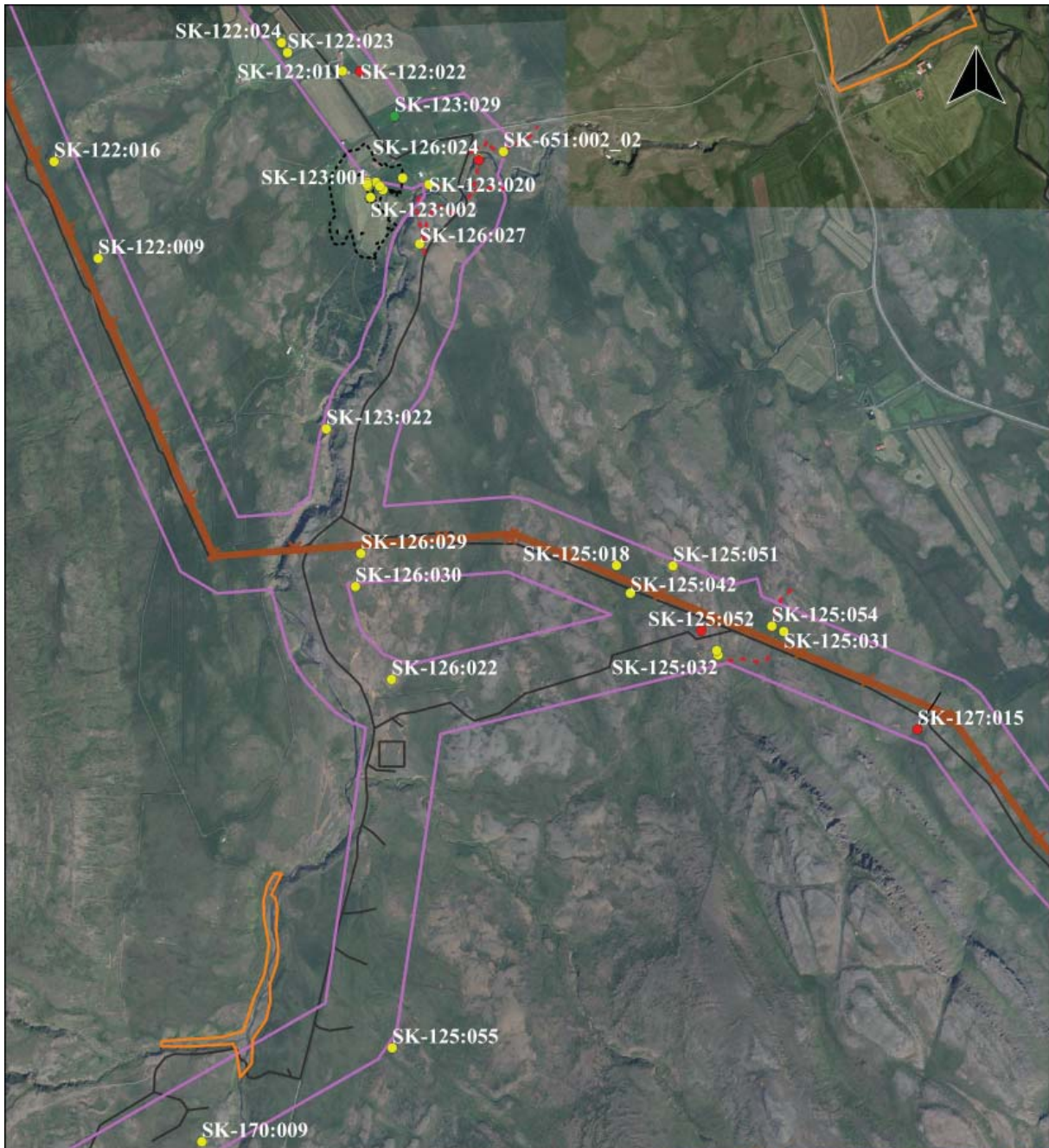
● Stórhættu

--- Leið



Kortagrunnur: LMI\_Landslag og  
Lofmyndir ehf  
Hnitakerfi: ISN 93  
Kortagerð: LLD





## Minjakort 17

- Linuleiðarkostur B1

0 250 500 750 m



### Úttektargögn

— Útlinur náma

□ Úttektarsvæði

----- Útlinur túna frá um 1920

— Linuleiðarkostur B1

× Möstur á linuleið B1

— Fyrirhugaðir slóðar

### Skráðir minjastaðir

● Engin hætta

● Hætta

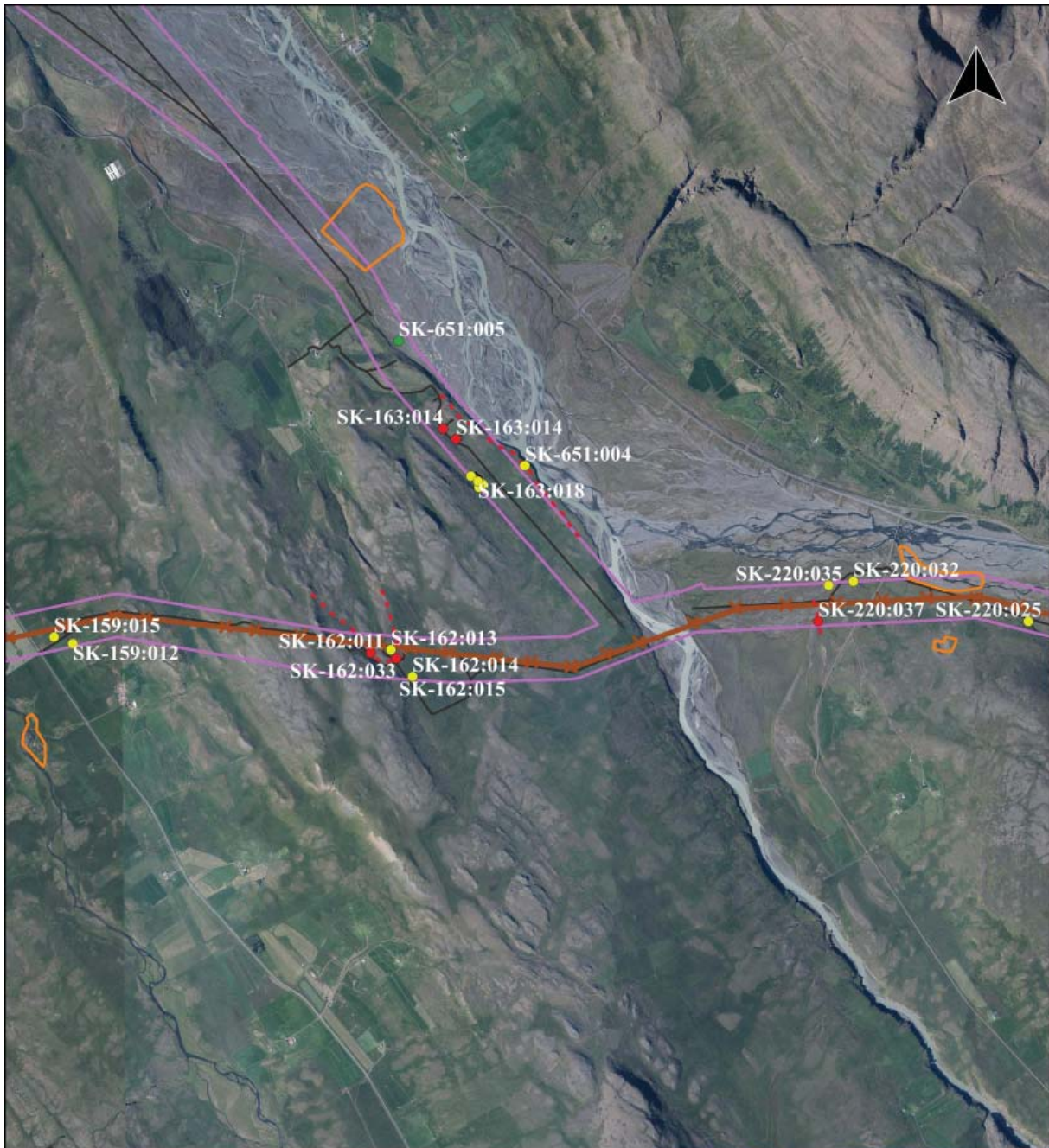
● Stórhætta

--- Leið



Kortagrunnur: LMI\_Landslag og  
Lofmyndir ehf  
Hnitakerfi: ISN 93  
Kortagerð: LLD





# Minjakort 18

- Linuleiðarkostur B1

0 0.5 1 1.5 2 km



## Úttektargögn

— Útlínur náma

□ Úttektarsvæði

⋯ Útlínur túna frá um 1920

— Linuleiðarkostur B1

× Möstur á linuleið B1

— Fyrirhugaðir slóðar

## Skráðir minjastaðir

● Engin hætta

● Hætta

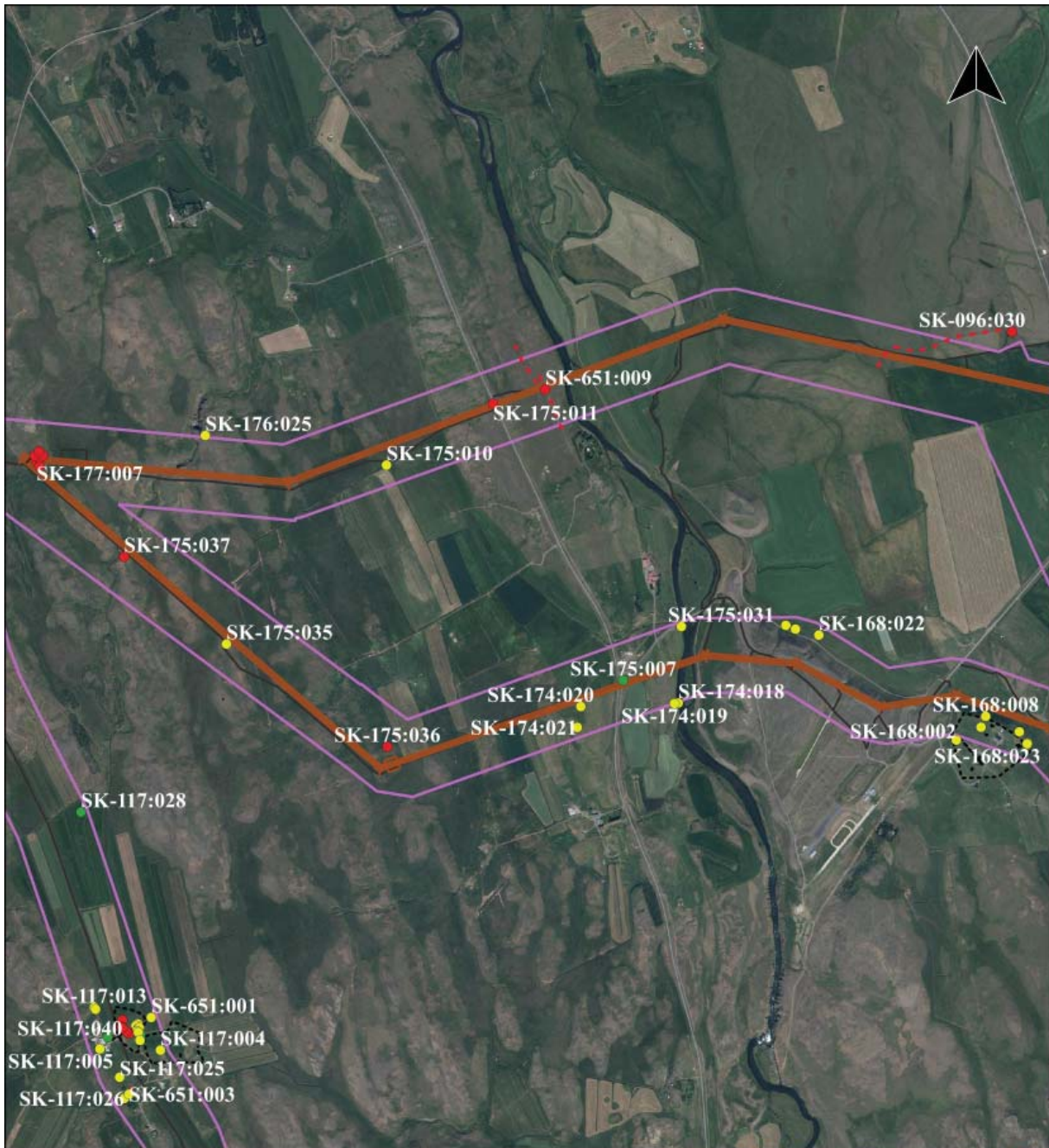
● Stórhætta

--- Leið



Kortagrunnur: LMI\_Landslag og  
Loflmyndir ehf  
Hnitakerfi: ISN 93  
Kortagerð: LLD





# Minjakort 19

- Línuleiðarkostur B3 og B4

0 250 500 750 m



## Úttektargögn

- Útlínur náma
- Úttektarsvæði
- - - - Útlínur túna frá um 1920
- Línuleiðarkostur B3 og B4
- x Möstur á línuleið B3 og B4

— Fyrirhugaðir slóðar

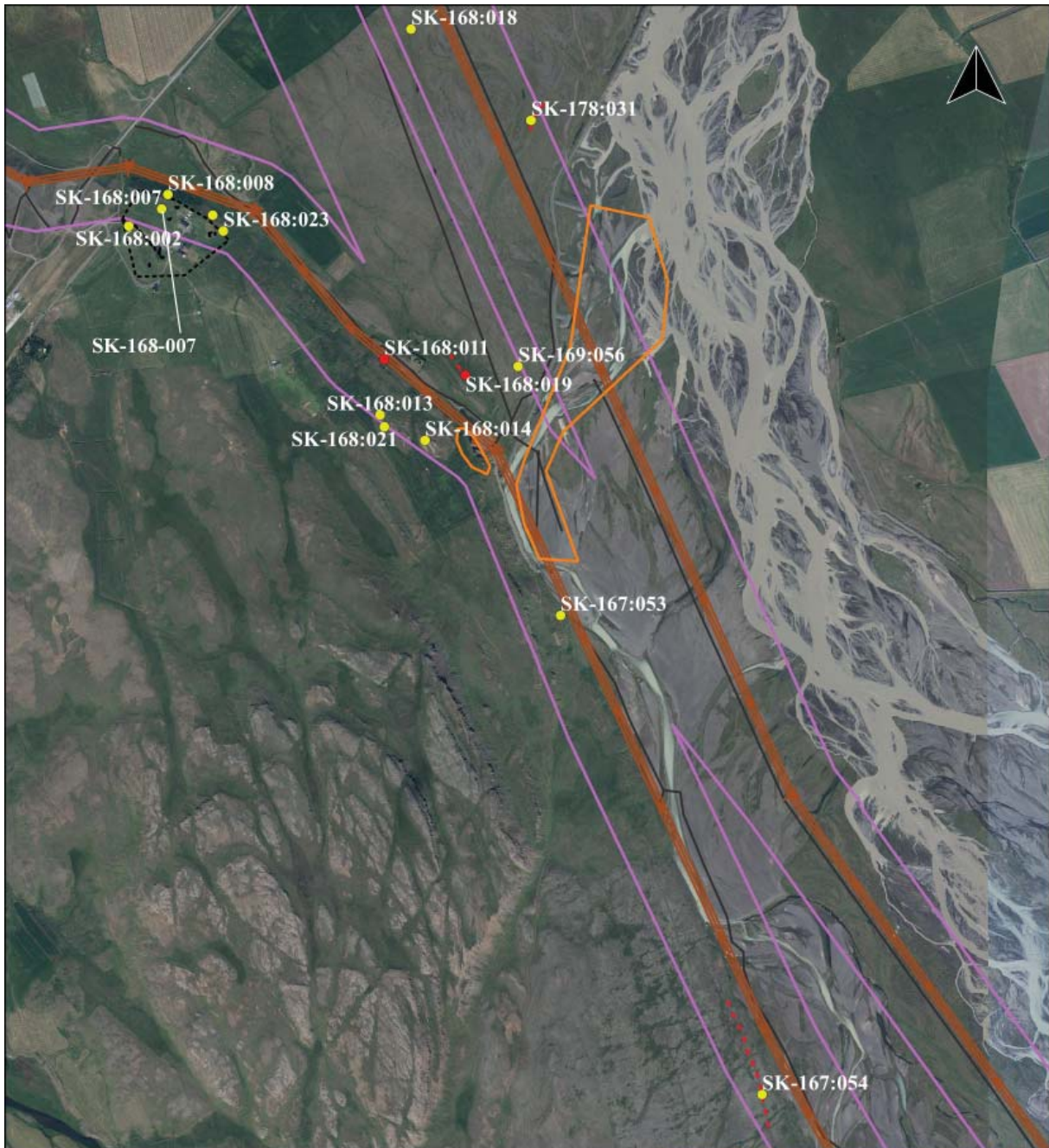
## Skráðir minjastaðir

- Engin hætta
- Hætta
- Stórhætta
- - - Leið



Kortagrunnur: LMI\_Landslag og  
Loflmyndir ehf  
Hnitakerfi: ISN 93  
Kortagerð: LLD





## Minjakort 20

- Linuleiðarkostur B3 og B4

0 250 500 750



### Úttektargögn

— Útlínur náma

□ Úttektarsvæði

⋯ Útlínur túna frá um 1920

— Linuleiðarkostur B3 og B4

× Möstur á linuleið B3 og B4

— Fyrirhugaðir slóðar

### Skráðir minjastaðir

● Engin hætta

● Hætta

● Stórhætta

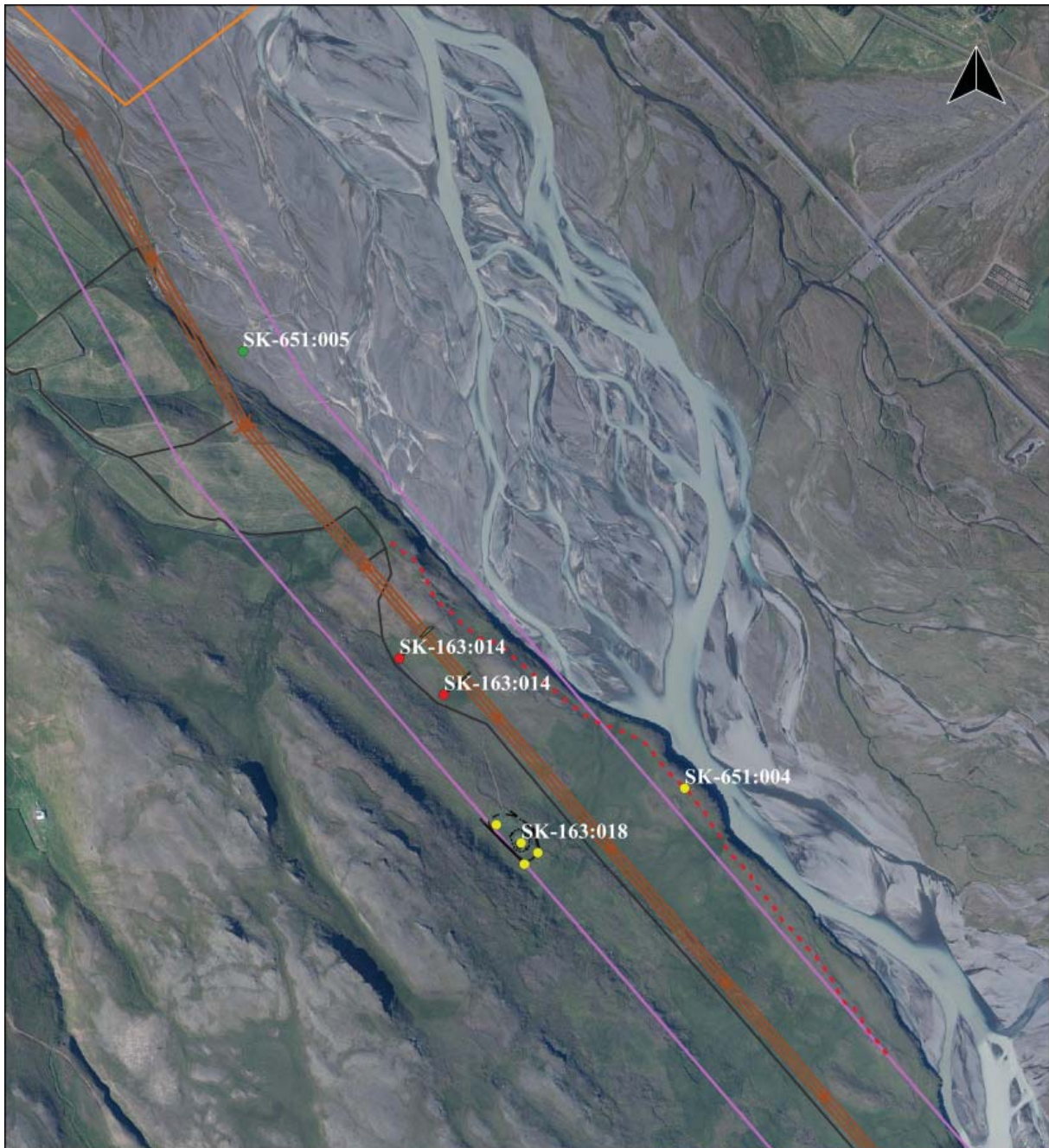
--- Leið



Kortagrunnur: LMI\_Landslag og  
Loflmýndir ehf  
Hnitakerfi: ISN 93  
Kortagerð: LLD







# Minjakort 21

- Linuleiðarkostur B3

0 100 200 300 400 m

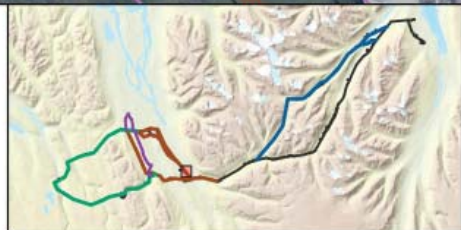


## Úttektargögn

- Útlínur náma
- Úttektarsvæði
- - - - Útlínur túna frá um 1920
- Linuleiðarkostur B3
- x Möstur á linuleið B3

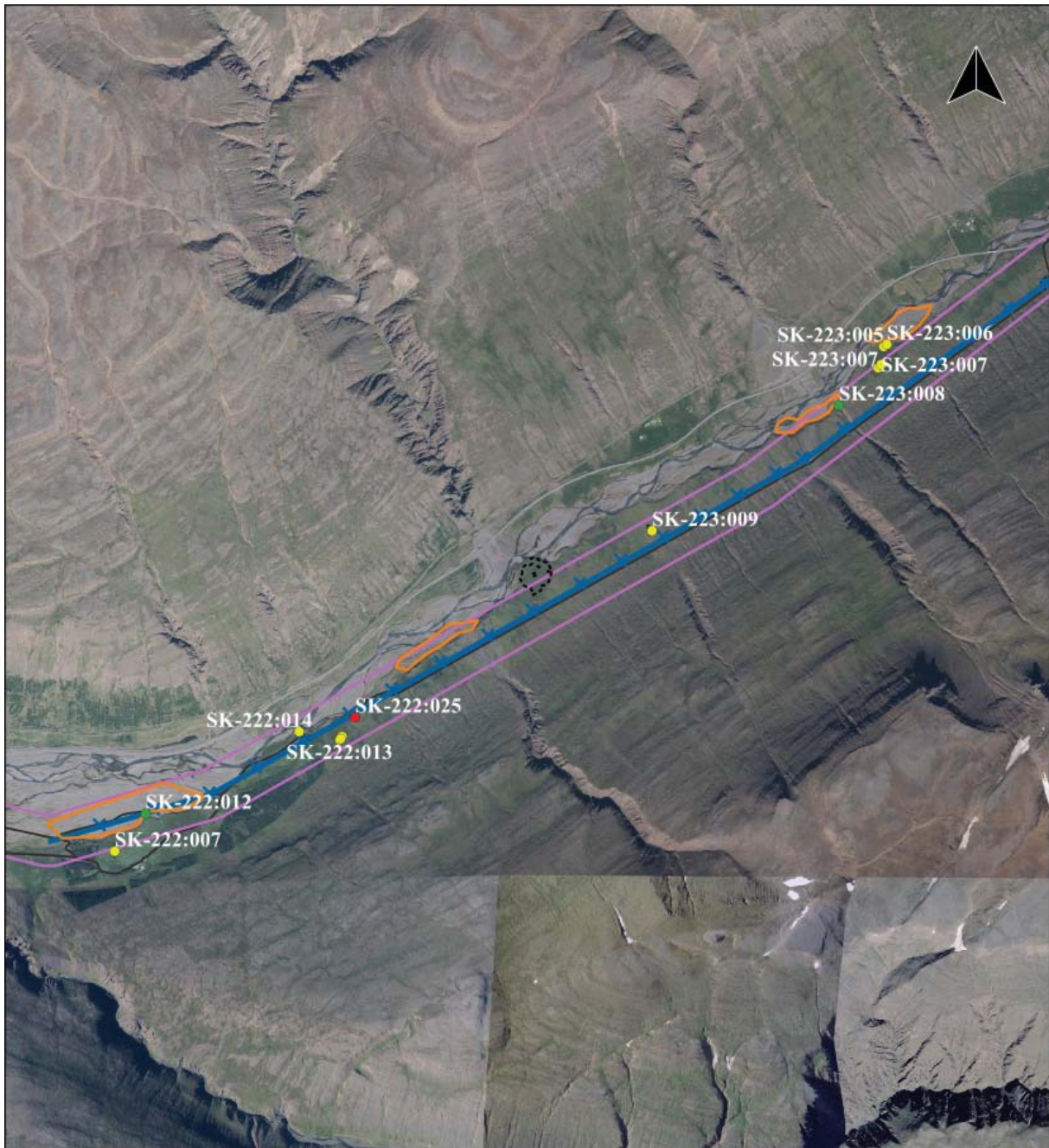
## Skráðir minjastaðir

- Fyrirhugaðir slóðar
- Engin hætta
- Hætta
- Stórhætta
- - - Leið



Kortagrunnur: LMI\_Landslag og  
Lofmyndir ehf  
Hnitakerfi: ISN 93  
Kortagerð: LLD






## Minjakort 22

- Línuleiðarkostur C2

0 250 500 750 m



### Úttektargögn

— Útlínur náma

□ Úttektarsvæði

--- Útlínur túna frá um 1920

— Línuleiðarkostur C

× Möstur á línuleiðarkosti C

— Fyrirhugaðir slóðar

### Skráðir minjastaðir

● Engin hætta

● Hætta

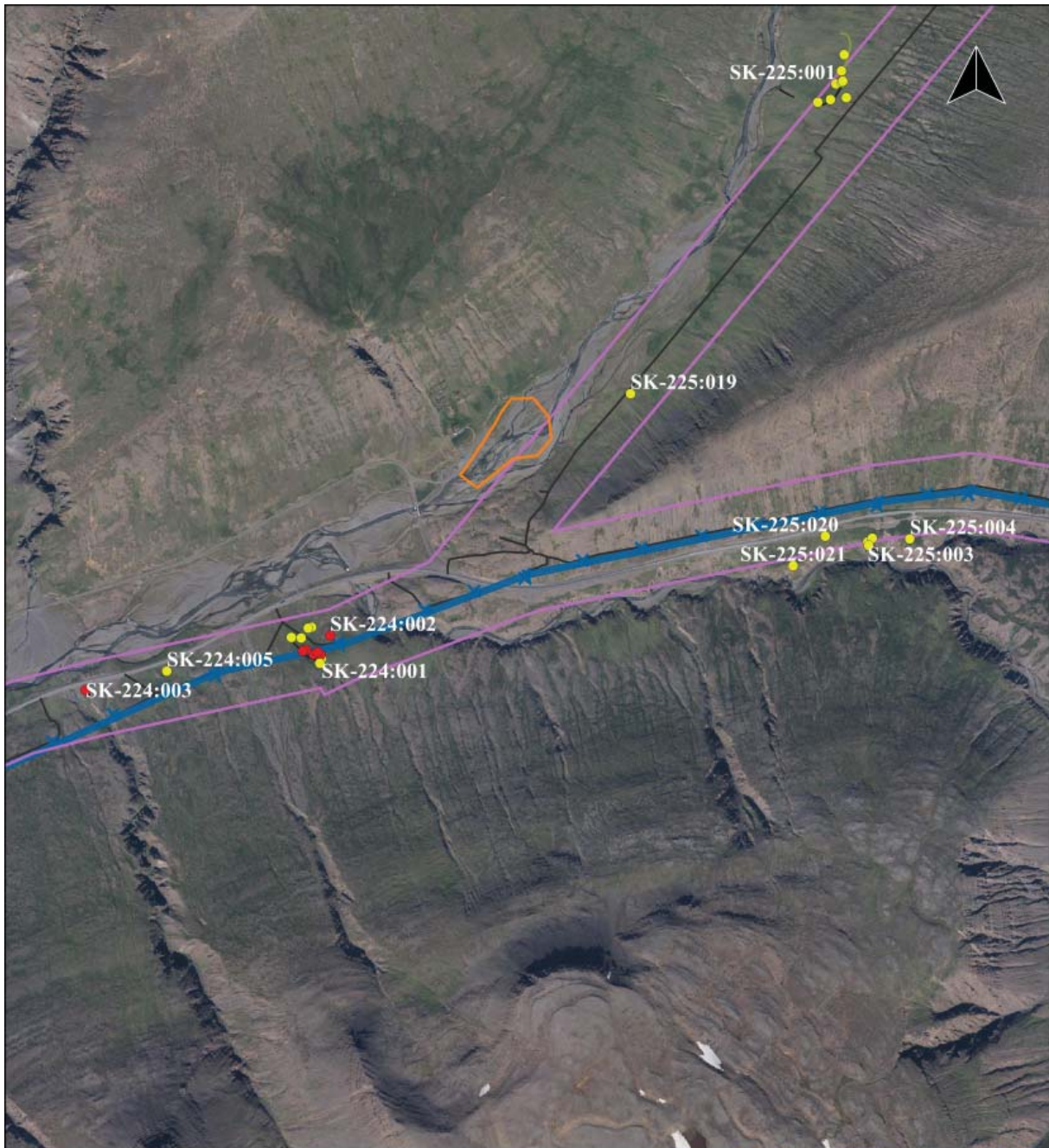
● Stórhætta

--- Leið



Kortagrunnur: LMI\_Landslag og  
Lofmyndir ehf  
Hnitakerfi: ISN 93  
Kortagerð: LLD





## Minjakort 23

- Linuleiðarkostur C2

0 250 500 750 m



### Úttektargögn

— Útlínur náma

□ Úttektarsvæði

--- Útlínur túna frá um 1920

— Linuleiðarkostur C

× Möstur á linuleiðarkosti C

— Fyrirhugaðir slóðar

### Skráðir minjastaðir

● Engin hætta

● Hætta

● Stórhætta

--- Leið



Kortagrunnur: LMI\_Landslag og  
Lofmyndir ehf  
Hnitakerfi: ISN 93  
Kortagerð: LLD






## Minjakort 24

- Linuleiðarkostur C2

0 250 500 750 m



### Úttektargögn

— Útlínur náma

□ Úttektarsvæði

⋯ Útlínur túna frá um 1920

— Linuleiðarkostur C

× Mötstur á linuleiðarkosti C

— Fyrirhugaðir slóðar

### Skráðir minjastaðir

● Engin hætta

● Hætta

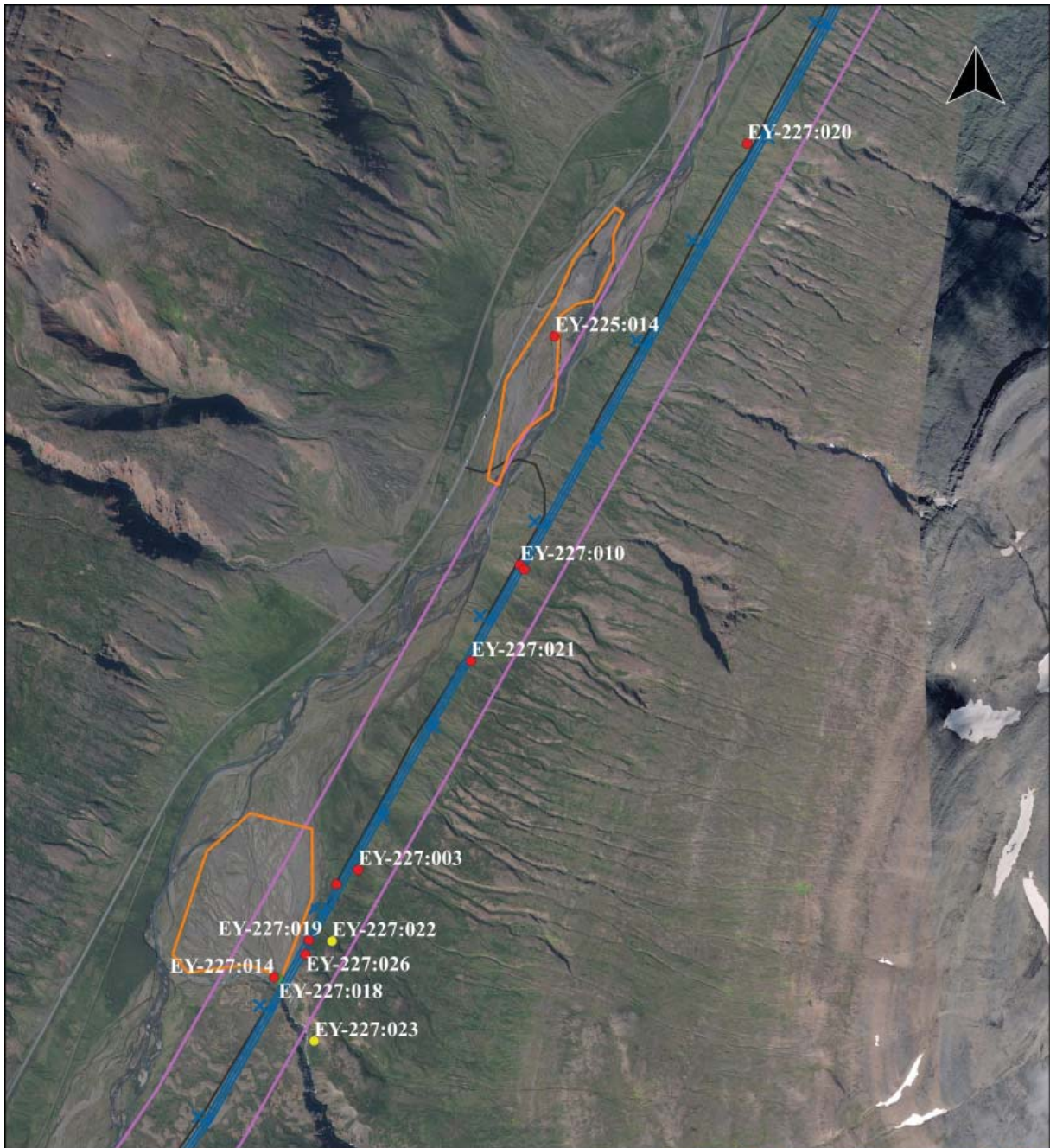
● Stórhætta

--- Leið



Kortagrunnur: LMI\_Landslag og  
Loflmýndir ehf  
Hnitakerfi: ISN 93  
Kortagerð: LLD





## Minjakort 25

- Linuleiðarkostur C2

0 250 500 750



### Úttektargögn

— Útlínur náma

□ Úttektarsvæði

⋯ Útlínur túna frá um 1920

— Linuleiðarkostur C

× Möstur á linuleiðarkosti C

— Fyrirhugaðir slóðar

### Skráðir minjastaðir

● Engin hætta

● Hætta

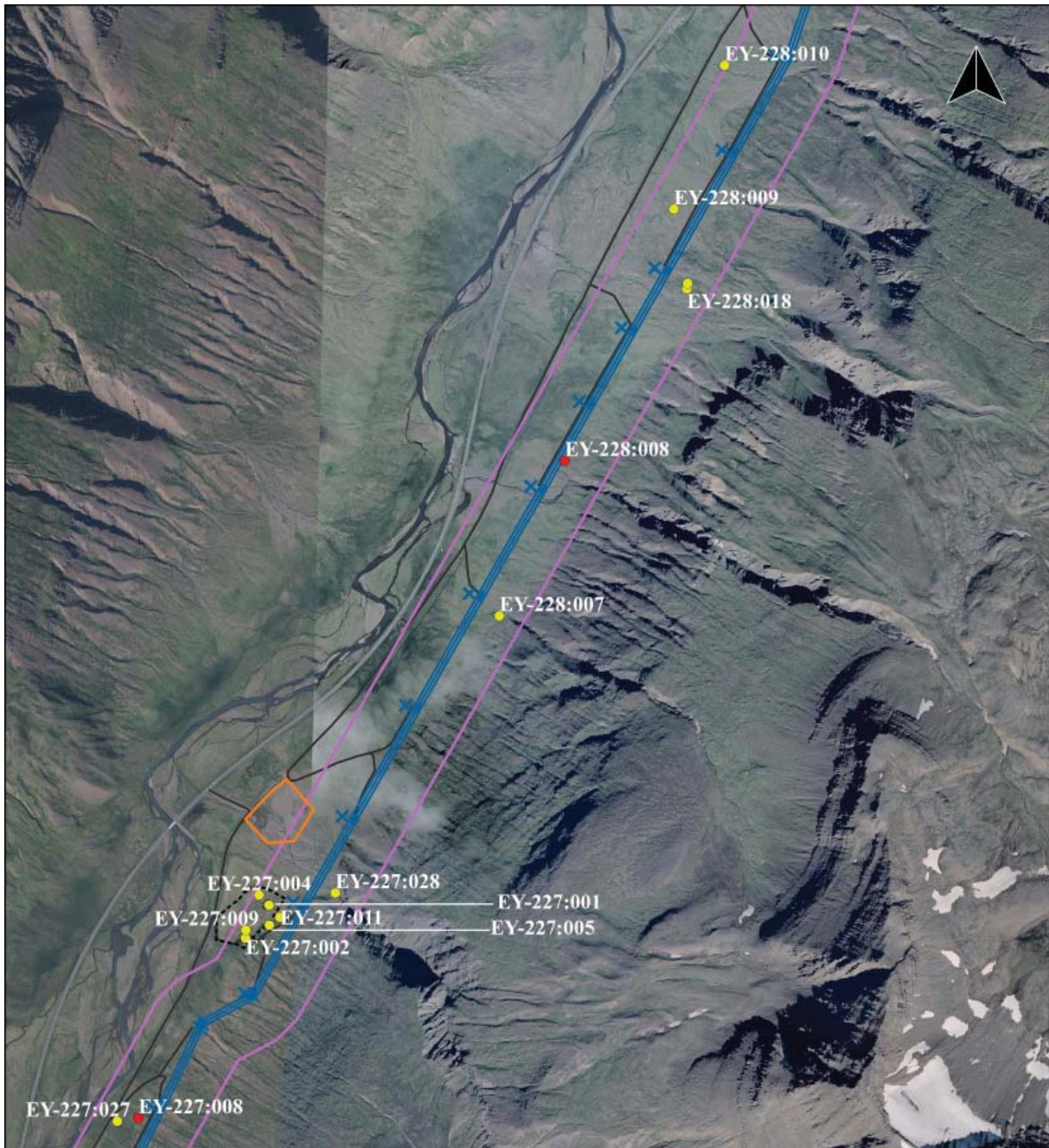
● Stórhætta

--- Leið



Kortagrunnur: LMI\_Landslag og  
Loflmýndir ehf  
Hnitakerfi: ISN 93  
Kortagerð: LLD





## Minjakort 26

- Linuleiðarkostur C2

0 250 500 750 m



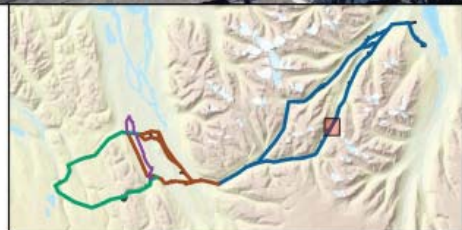
### Úttektargögn

- Útlínur náma
- Úttektarsvæði
- Útlínur túna frá um 1920
- Linuleiðarkostur C
- x Móstur á linuleiðarkosti C

— Fyrirhugaðir slóðar

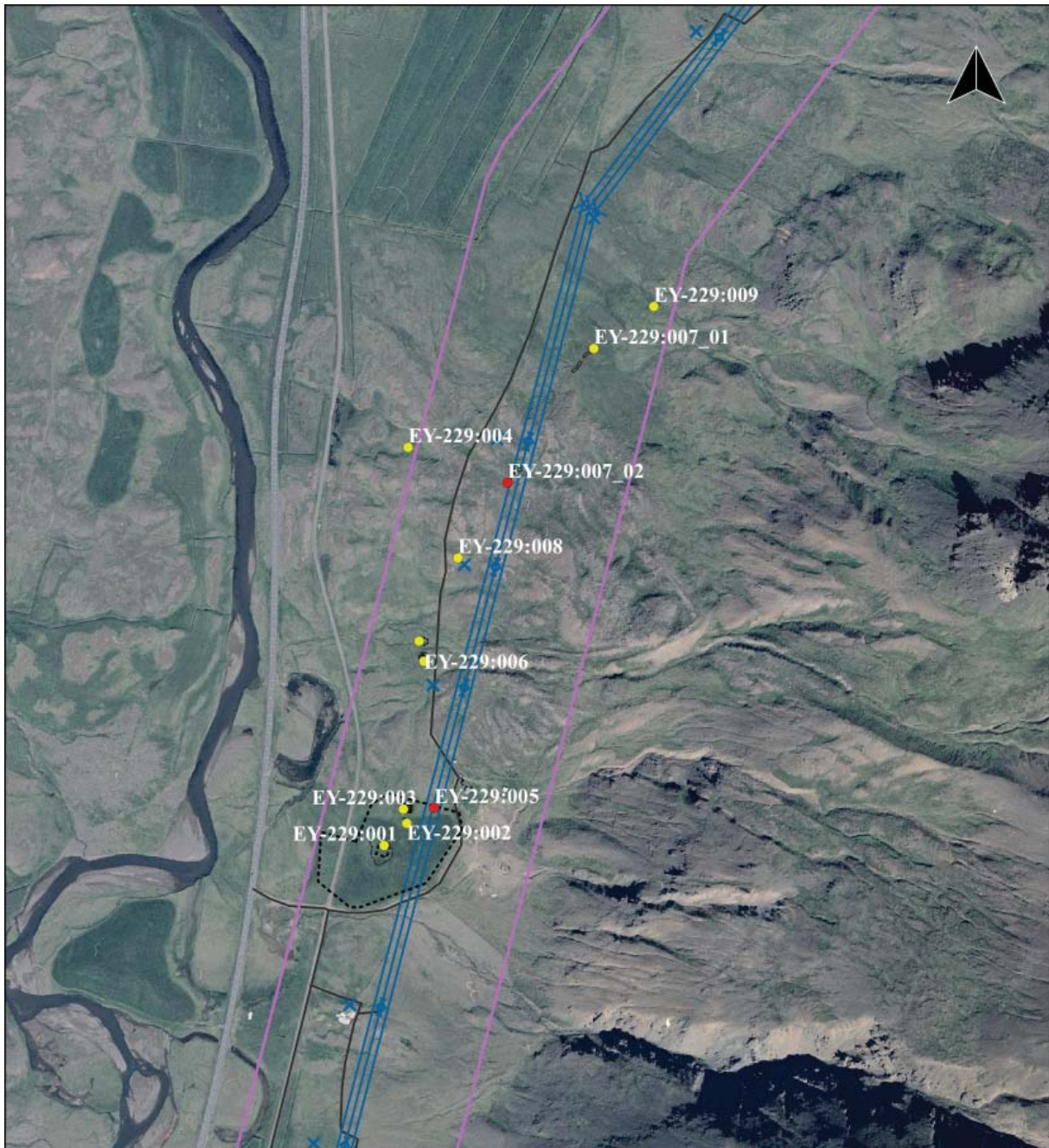
### Skráðir minjastaðir

- Engin hætta
- Hætta
- Stórhætta
- Leið



Kortagrunnur: LMI\_Landslag og  
Lofmyndir ehf  
Hnitakerfi: ISN 93  
Kortagerð: LLD





## Minjakort 27

- Linuleiðarkostur C2

0 100 200 300 m



### Úttektargögn

— Útlínur náma

□ Úttektarsvæði

⋯ Útlínur túna frá um 1920

— Linuleiðarkostur C

× Mötur á linuleiðarkosti C

— Fyrirhugaðir slóðar

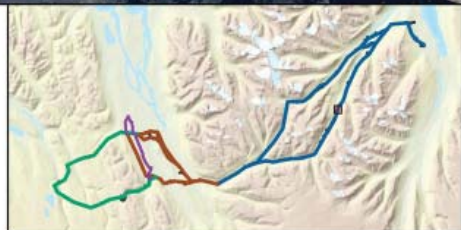
### Skráðir minjastaðir

● Engin hætta

● Hætta

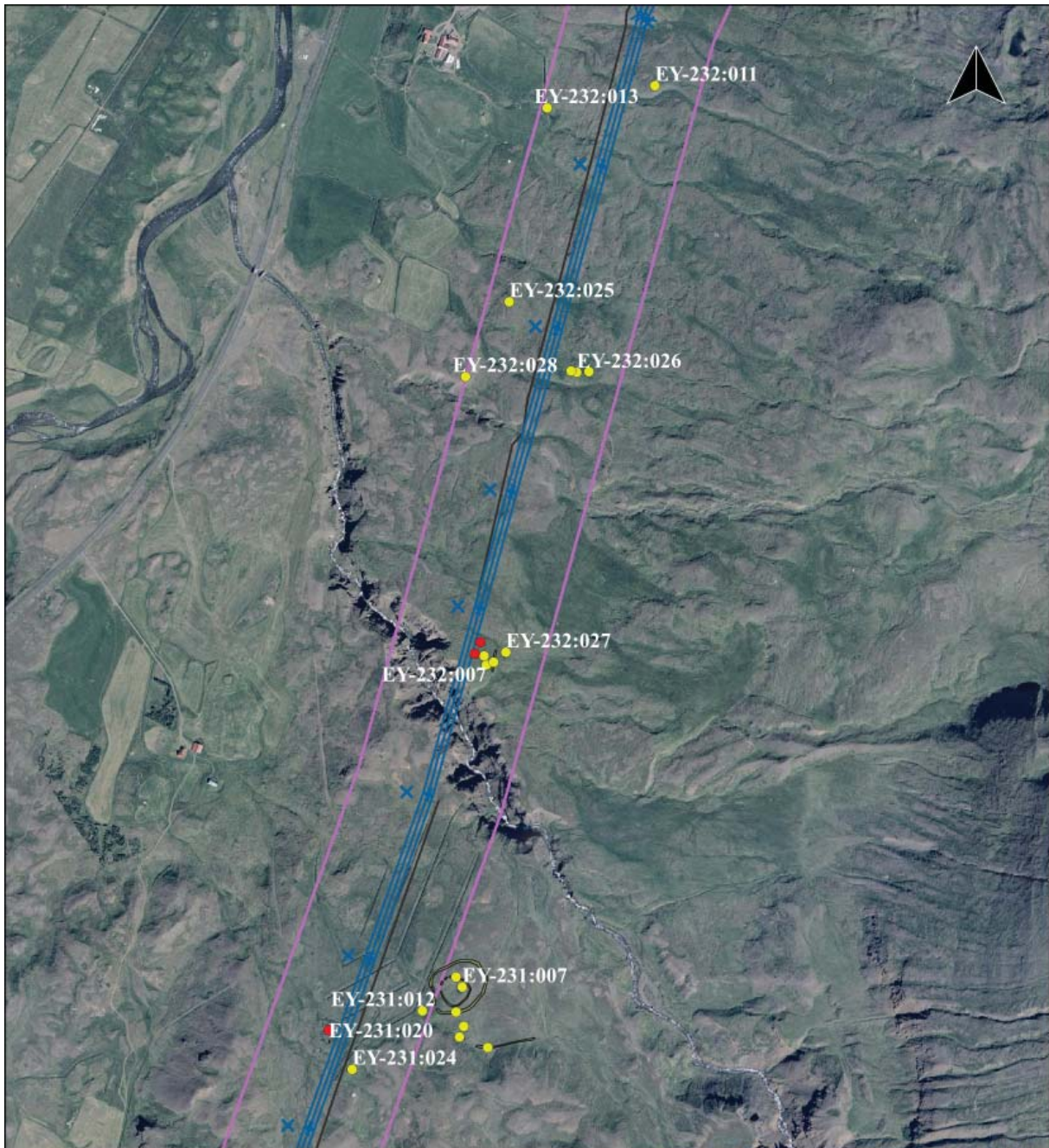
● Stórhætta

--- Leið



Kortagrunnur: LMI\_Landslag og  
Lofmyndir ehf  
Hnitakerfi: ISN 93  
Kortagerð: LLD





## Minjakort 28

- Linuleiðarkostur C2

0 100 200 300 400 m



### Úttektargögn

— Útlínur náma

□ Úttektarsvæði

⋯ Útlínur túna frá um 1920

— Linuleiðarkostur C

× Móstur á linuleiðarkosti C

— Fyrirhugaðir slóðar

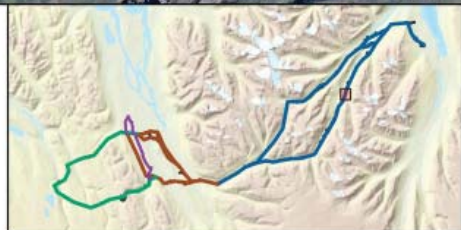
### Skráðir minjastaðir

● Engin hætta

● Hætta

● Stórhætta

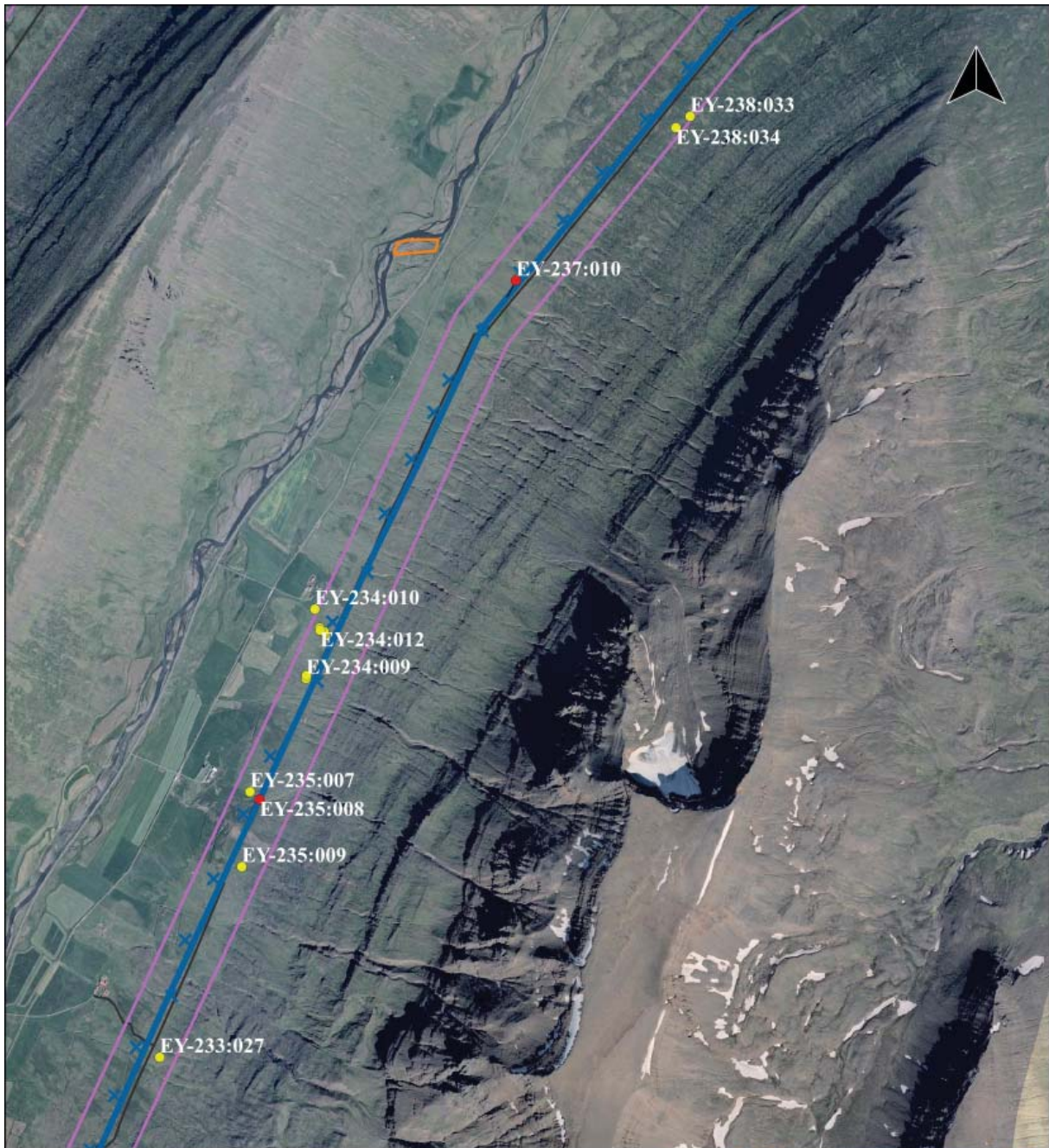
--- Leið



Kortagrunnur: LMI\_Landslag og  
Lofmyndir ehf  
Hnitakerfi: ISN 93  
Kortagerð: LLD







# Minjakort 29

- Linuleiðarkostur C2

0 250 500 750 1,000 m



## Úttektargögn

— Útlínur náma

□ Úttektarsvæði

⋯ Útlínur túna frá um 1920

— Linuleiðarkostur C

× Möstur á linuleiðarkosti C

— Fyrirhugaðir slóðar

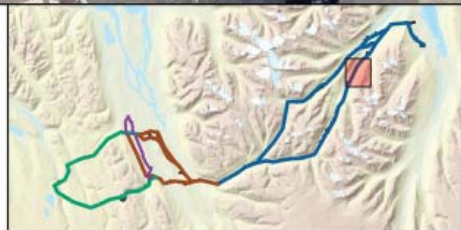
## Skráðir minjastaðir

● Engin hætta

● Hætta

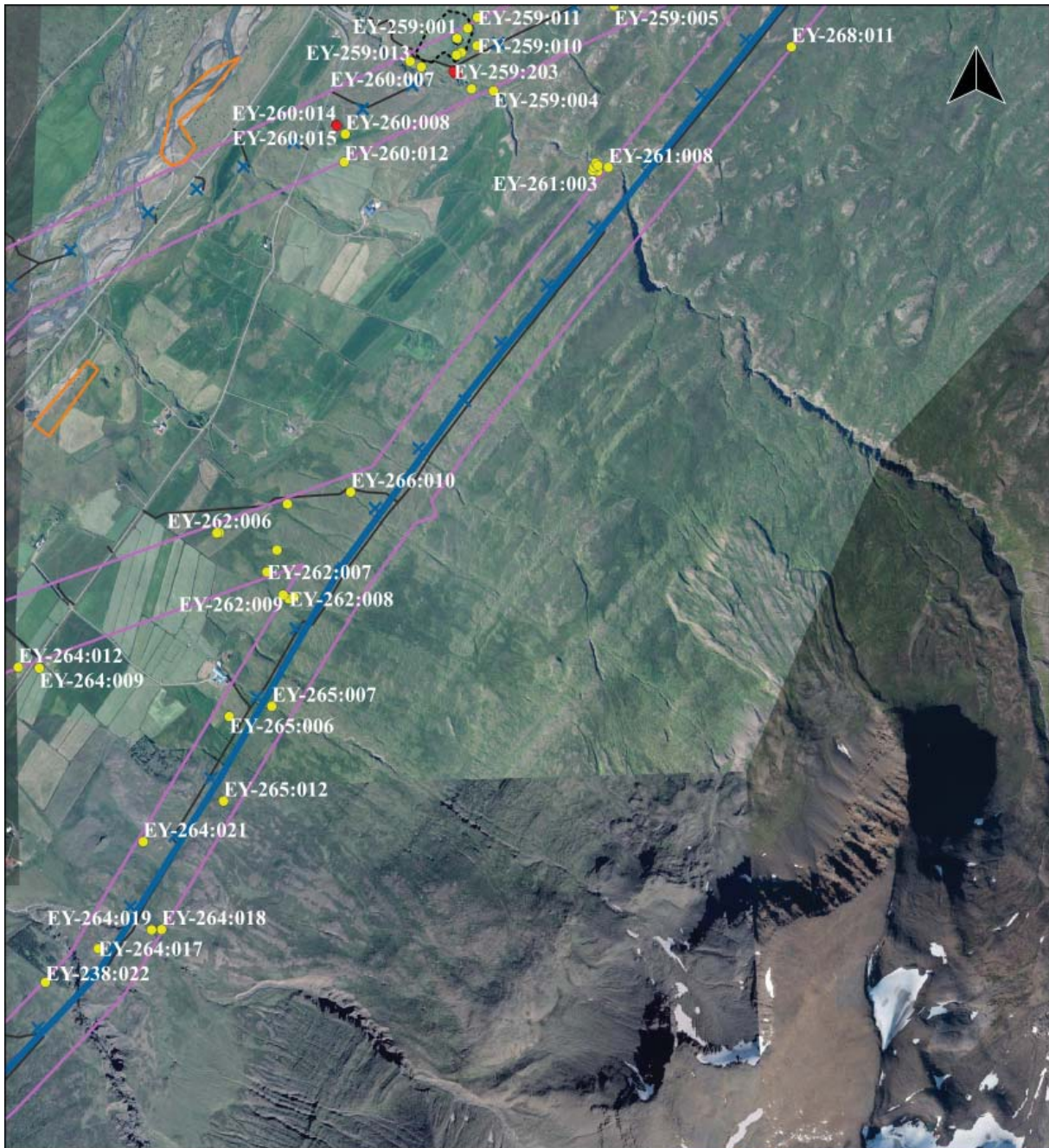
● Stórhætta

--- Leið



Kortagrunnur: LMI\_Landslag og  
Lofmyndir ehf  
Hnitakerfi: ISN 93  
Kortagerð: LLD





## Minjakort 30

- Linuleiðarkostur C2

0 250 500 750 1,000 m



### Úttektargögn

— Útlínur náma

□ Úttektarsvæði

⋯ Útlínur túna frá um 1920

— Linuleiðarkostur C

× Möstur á linuleiðarkosti C

— Fyrirhugaðir slóðar

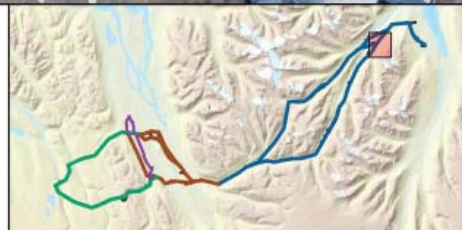
### Skráðir minjastaðir

● Engin hætta

● Hætta

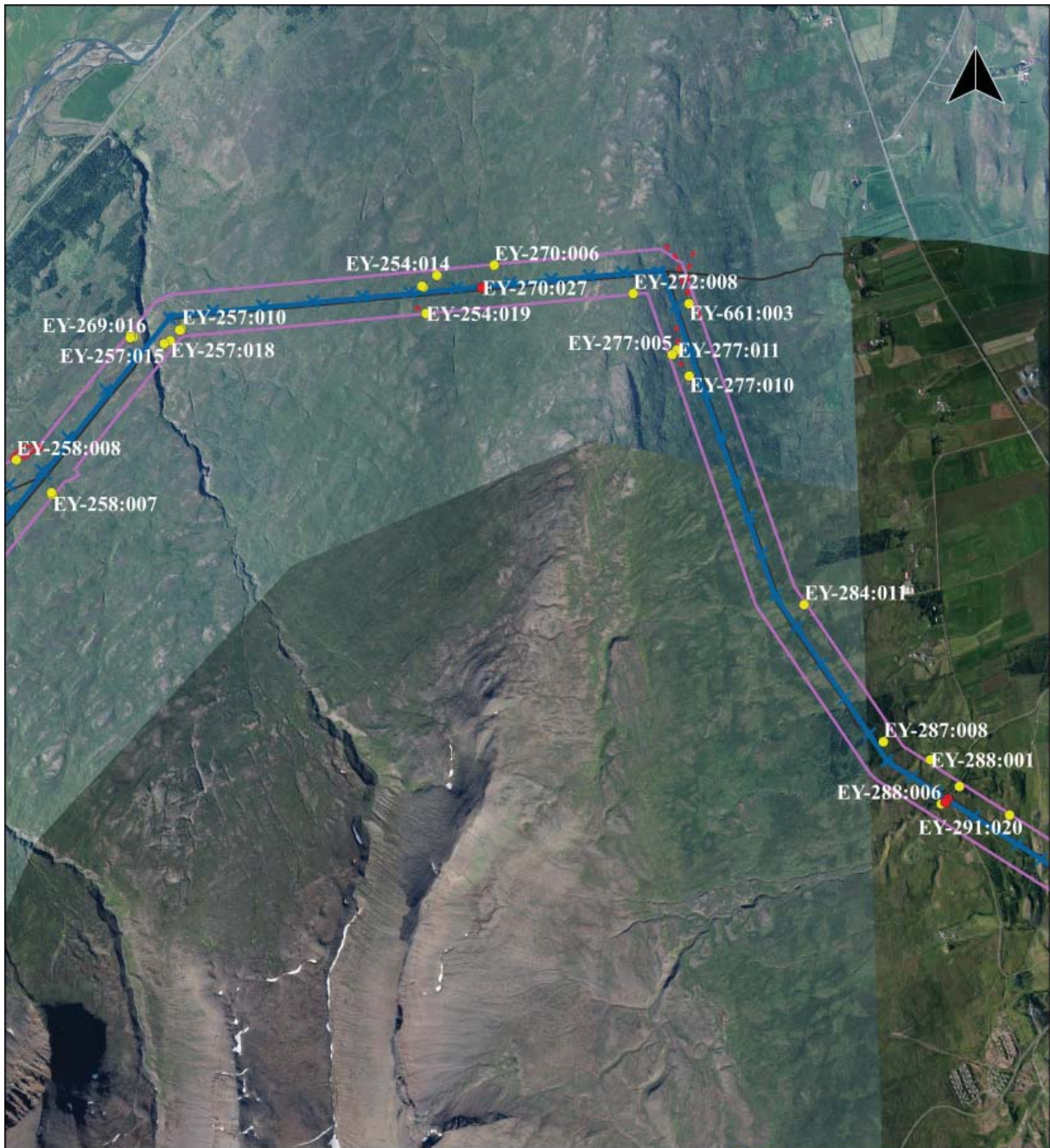
● Stórhætta

--- Leið



Kortagrunnur: LMI\_Landslag og  
Lofmyndir ehf  
Hnitakerfi: ISN 93  
Kortagerð: LLD





# Minjakort 31

- Linuleiðarkostur C2

0 500 1,000 1,500 m



## Úttektargögn

- Útlínur náma
- Úttektarsvæði
- Útlínur túna frá um 1920
- Linuleiðarkostur C
- × Móstur á linuleiðarkosti C

— Fyrirhugaðir slóðar

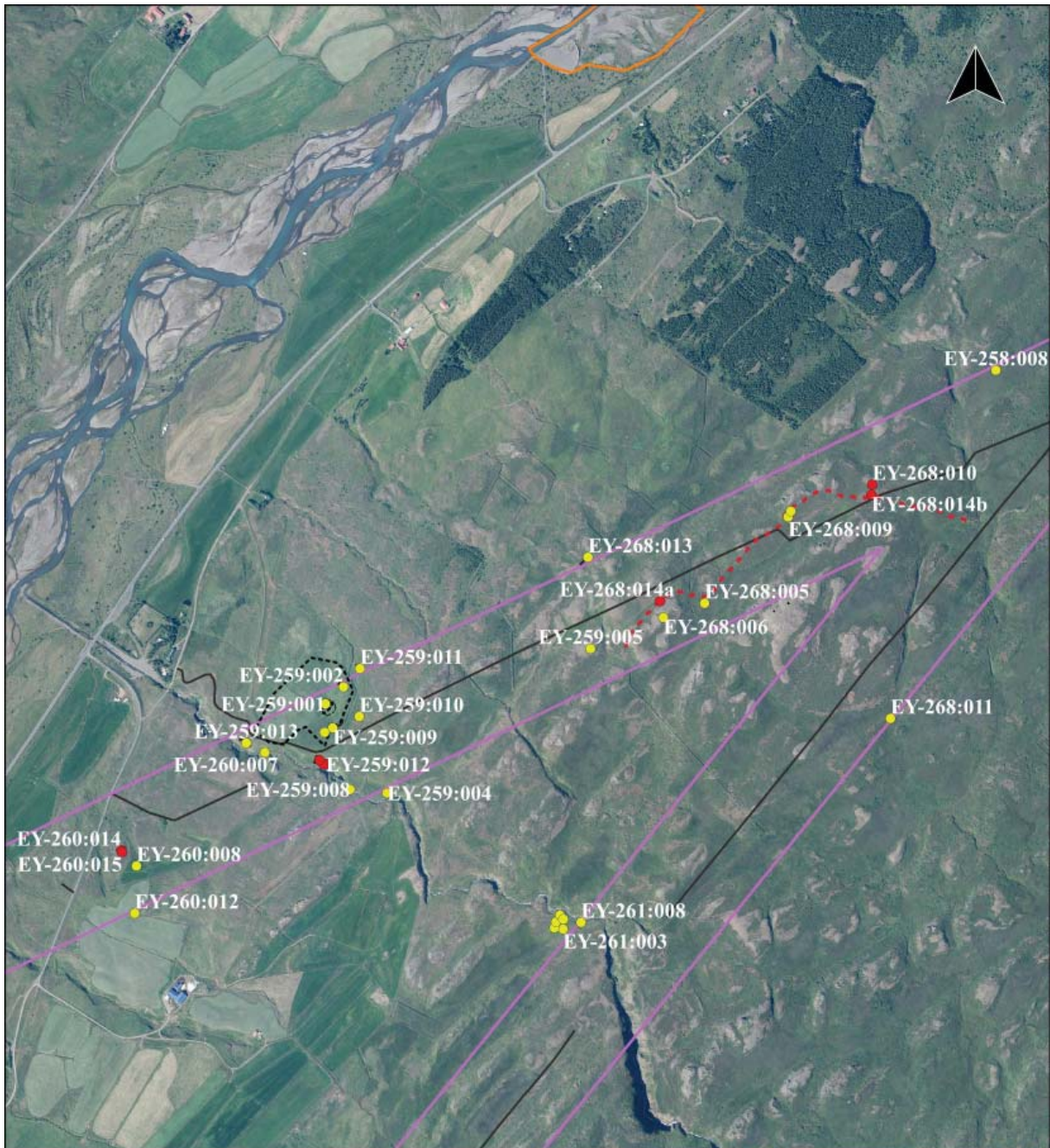
## Skráðir minjastaðir

- Engin hætta
- Hætta
- Stórhætta
- Leið



Kortagrunnur: LMI\_Landslag og  
Lofmyndir ehf  
Hnitakerfi: ISN 93  
Kortagerð: LLD





## Minjakort 32

- Linuleiðarkostur C1b

0 200 400 600 m



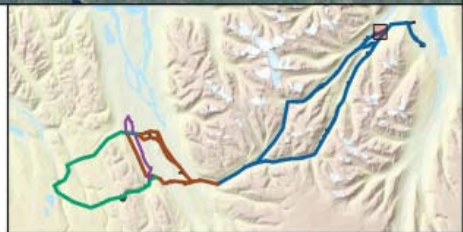
### Úttektargögn

- Útlínur náma
- Úttektarsvæði
- Útlínur túna frá um 1920
- Linuleiðarkostur C
- Möstur á linuleiðarkosti C

— Fyrirhugaðir slóðar

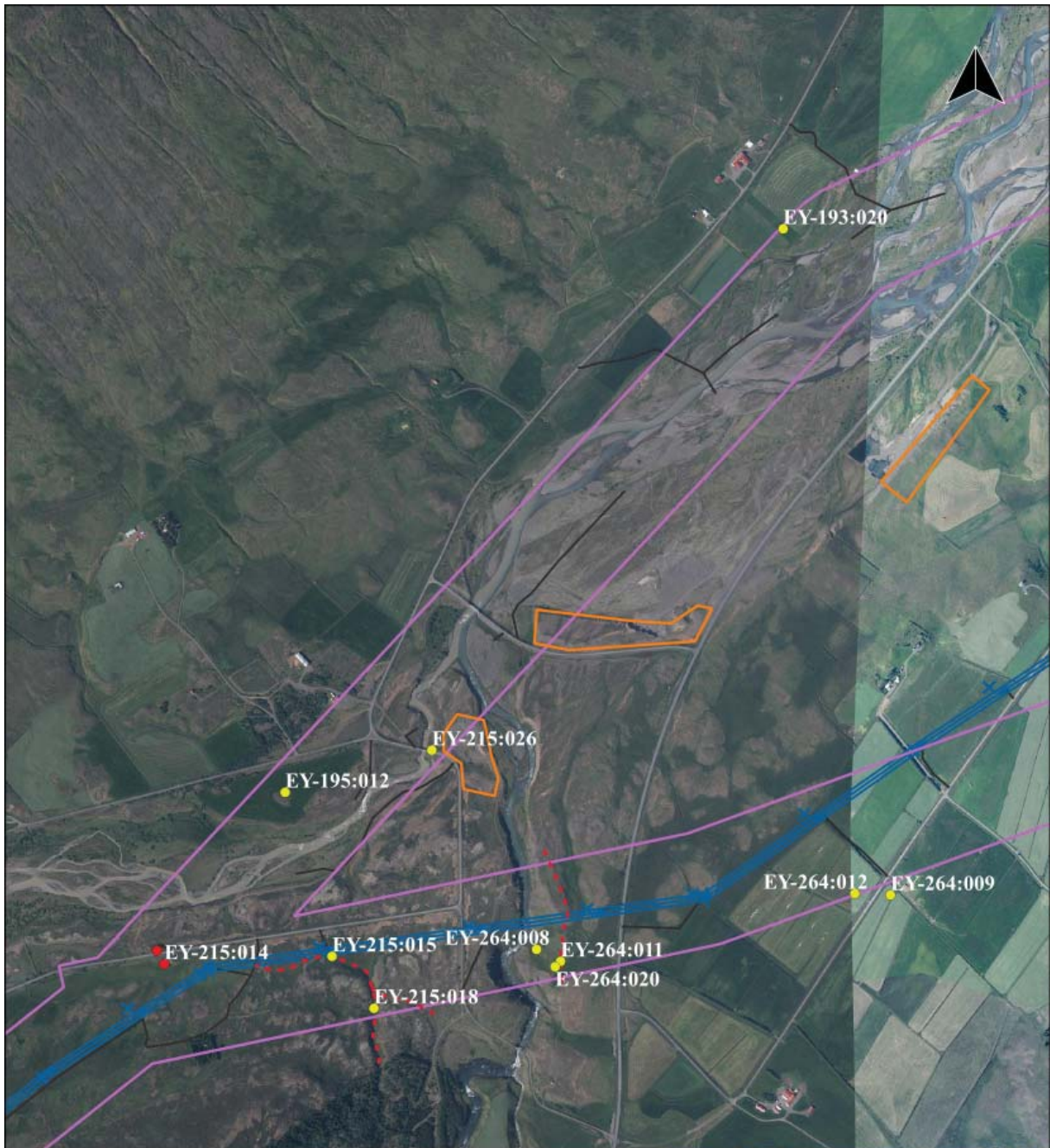
### Skráðir minjastaðir

- Engin hætta
- Hætta
- Stórhætta
- Leið



Kortagrunnur: LMI\_Landslag og  
Lofmyndir ehf  
Hnitakerfi: ISN 93  
Kortagerð: LLD





## Minjakort 33

- Línuleiðarkostur C1b

0 200 400 600 m



### Úttektargögn

— Útlínur náma

□ Úttektarsvæði

--- Útlínur túna frá um 1920

— Línuleiðarkostur C

× Móstur á línuleiðarkosti C

— Fyrirhugaðir slóðar

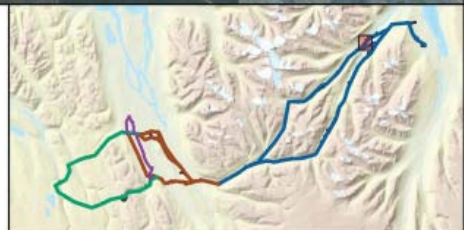
### Skráðir minjastaðir

● Engin hætta

● Hætta

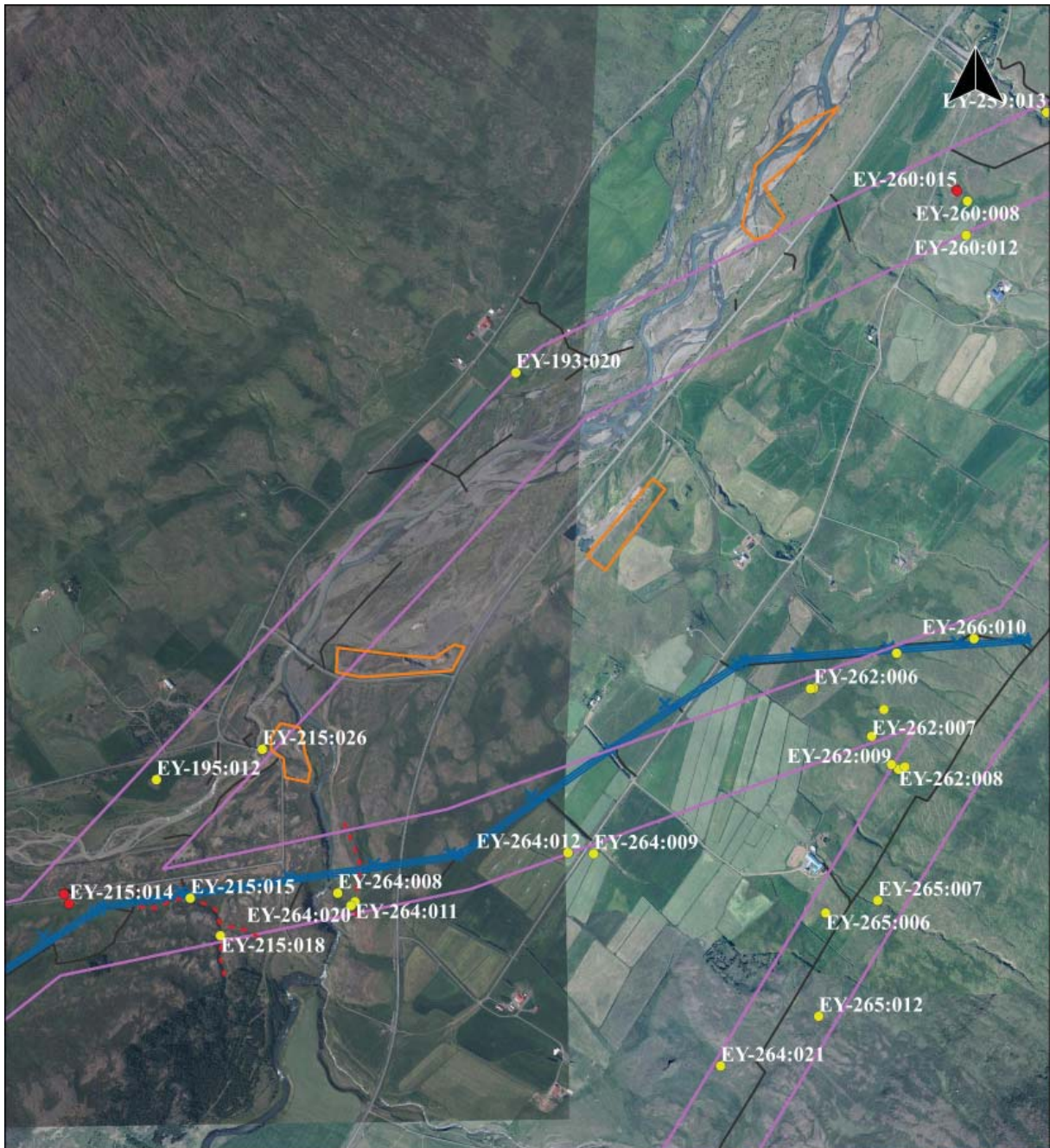
● Stórhætta

--- Leið



Kortagrunnur: LMI\_Landslag og  
Lofmyndir ehf  
Hnitakerfi: ISN 93  
Kortagerð: LLD





# Minjakort 34

- Linuleiðarkostur C1

0 250 500 750 m



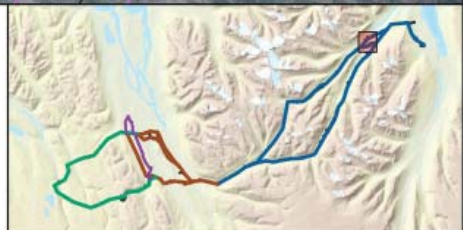
## Úttektargögn

- Útlínur náma
- Úttektarsvæði
- - - Útlínur túna frá um 1920
- Linuleiðarkostur C
- x Möstur á linuleiðarkosti C

— Fyrirhugaðir slóðar

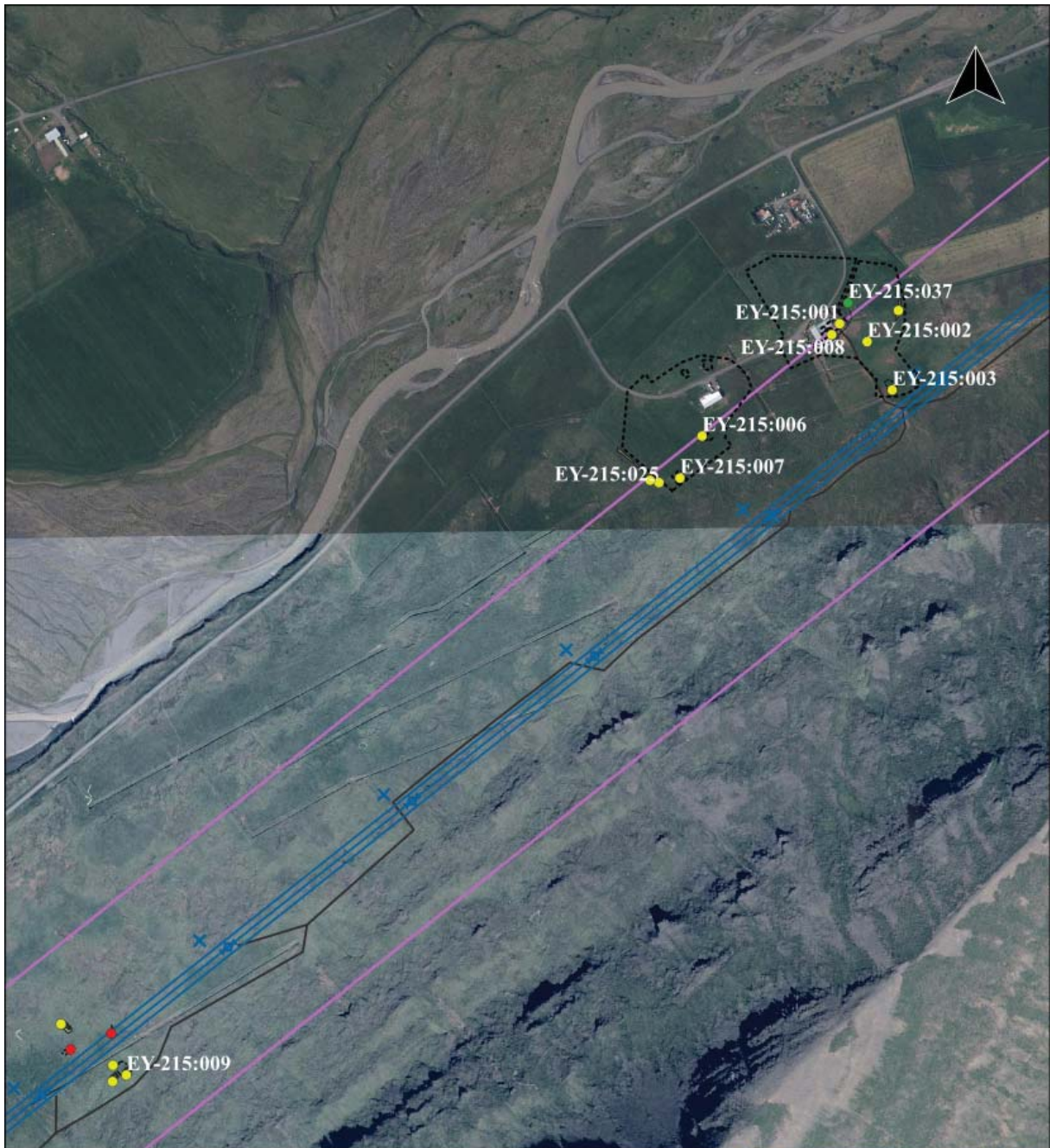
## Skráðir minjastaðir

- Engin hætta
- Hætta
- Stórhætta
- - - Leið



Kortagrunnur: LMI\_Landslag og  
Lofmyndir ehf  
Hnitakerfi: ISN 93  
Kortagerð: LLD





## Minjakort 35

- Linuleiðarkostur C1

0 100 200 300 m



### Úttektargögn

— Útlínur náma

□ Úttektarsvæði

--- Útlínur túna frá um 1920

— Linuleiðarkostur C

× Möstur á linuleiðarkosti C

— Fyrirhugaðir slóðar

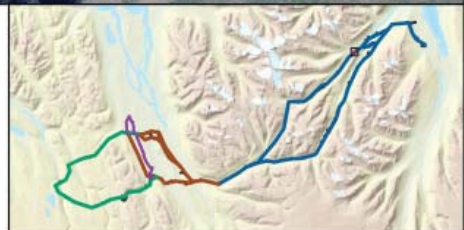
### Skráðir minjastaðir

● Engin hætta

● Hætta

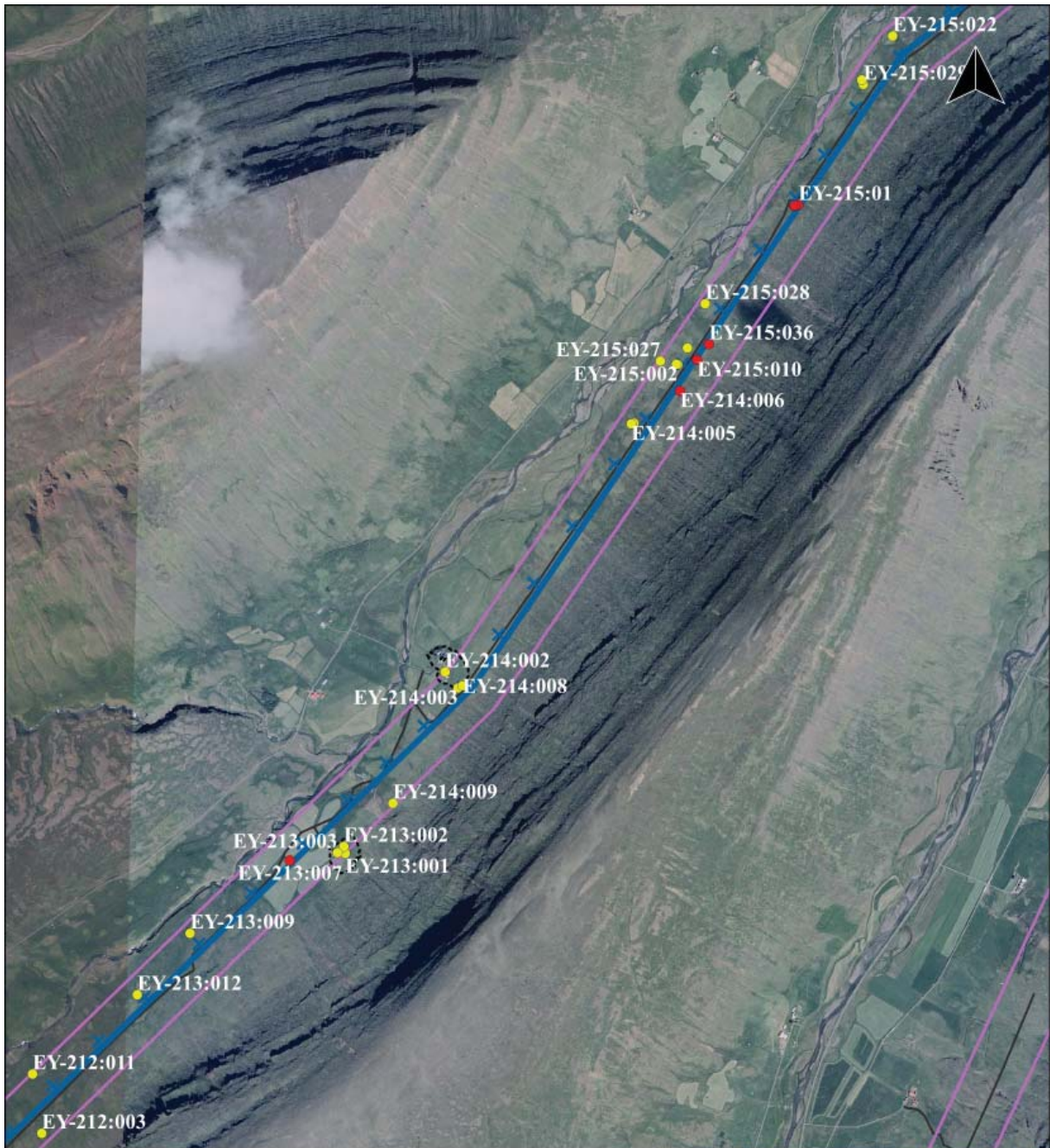
● Stórhætta

--- Leið



Kortagrunnur: LMI\_Landslag og  
Lofmyndir ehf  
Hnitakerfi: ISN 93  
Kortagerð: LLD





# Minjakort 36

- Linuleiðarkostur C1

0 250 500 750 m



## Úttektargögn

— Útlínur náma

□ Úttektarsvæði

--- Útlínur túna frá um 1920

— Linuleiðarkostur C

× Möstur á linuleiðarkosti C

— Fyrirhugaðir slóðar

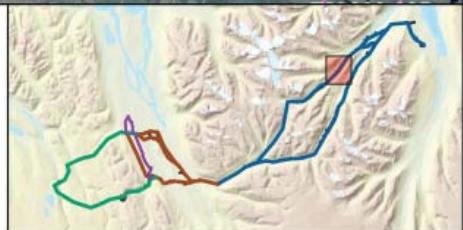
## Skráðir minjastaðir

● Engin hætta

● Hætta

● Stórhætta

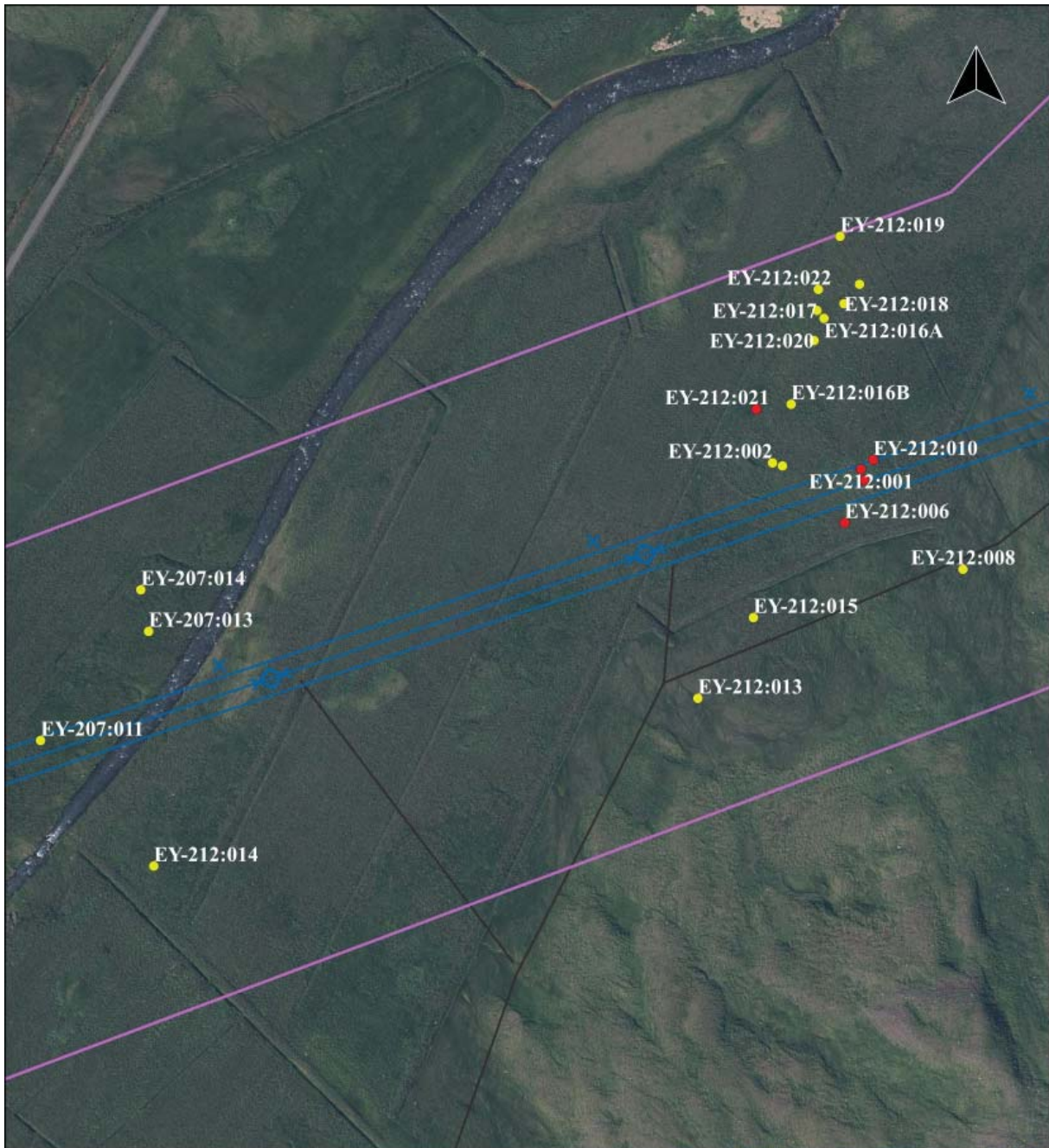
--- Leið



Kortagrunnur: LMI\_Landslag og  
Loflmýndir ehf  
Hnitakerfi: ISN 93  
Kortagerð: LLD








# Minjakort 37

- Linuleiðarkostur C1

0 50 100 150 m



## Úttektargögn

— Útlínur náma

□ Úttektarsvæði

⋯ Útlínur túna frá um 1920

— Linuleiðarkostur C

× Móstur á linuleiðarkosti C

— Fyrirhugaðir slóðar

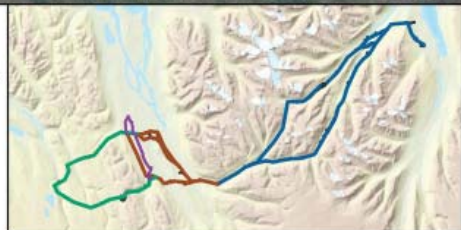
## Skráðir minjastaðir

● Engin hætta

● Hætta

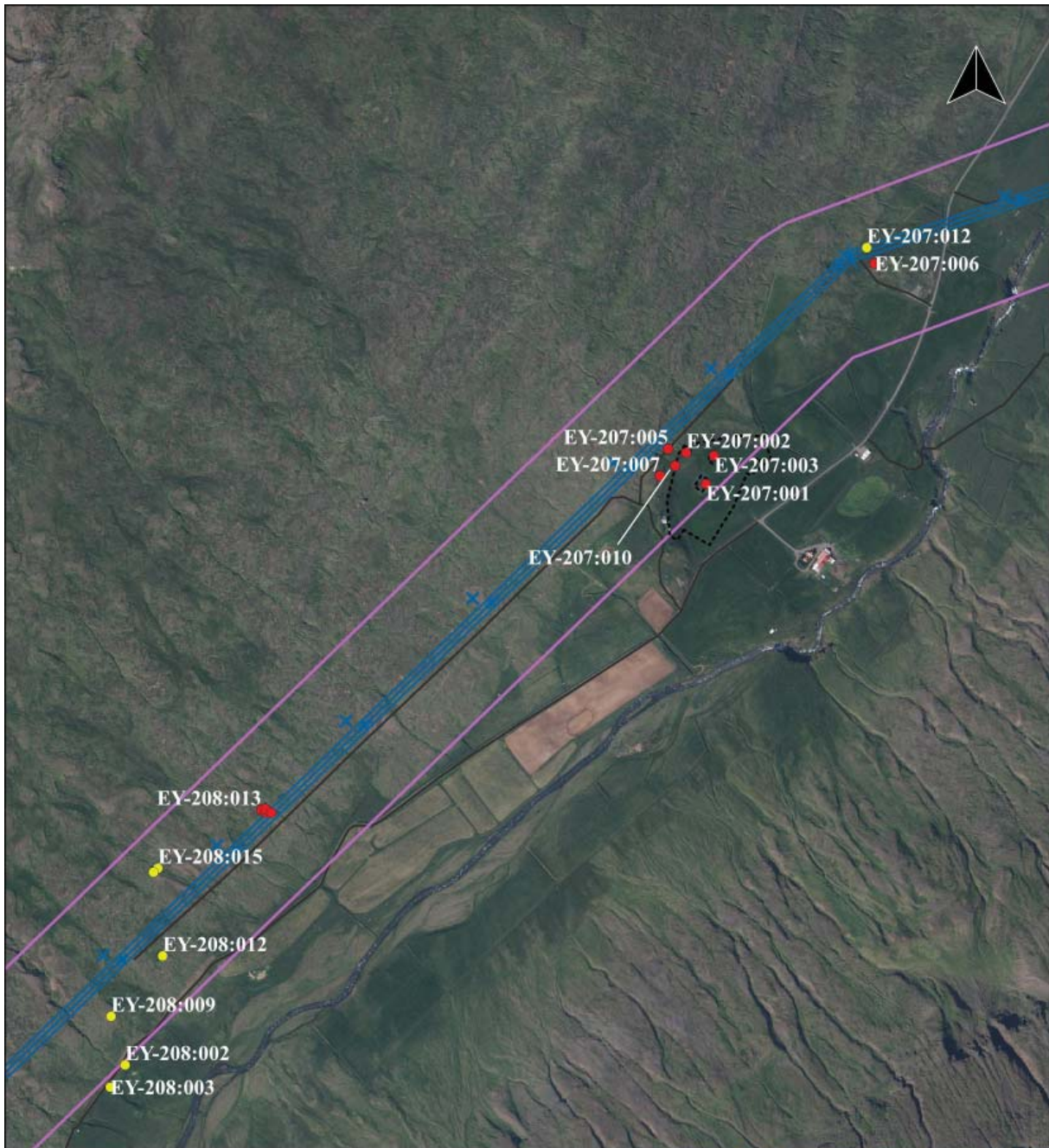
● Stórhætta

--- Leið



Kortagrunnur: LMI\_Landslag og  
Lofmyndir ehf  
Hnitakerfi: ISN 93  
Kortagerð: LLD





# Minjakort 38

- Linuleiðarkostur C1

0 100 200 300 400 m



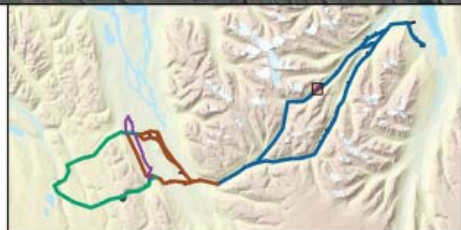
## Úttektargögn

- Útlínur náma
- Úttektarsvæði
- Útlínur túna frá um 1920
- Linuleiðarkostur C
- x Móstur á linuleiðarkosti C

— Fyrirhugaðir slóðar

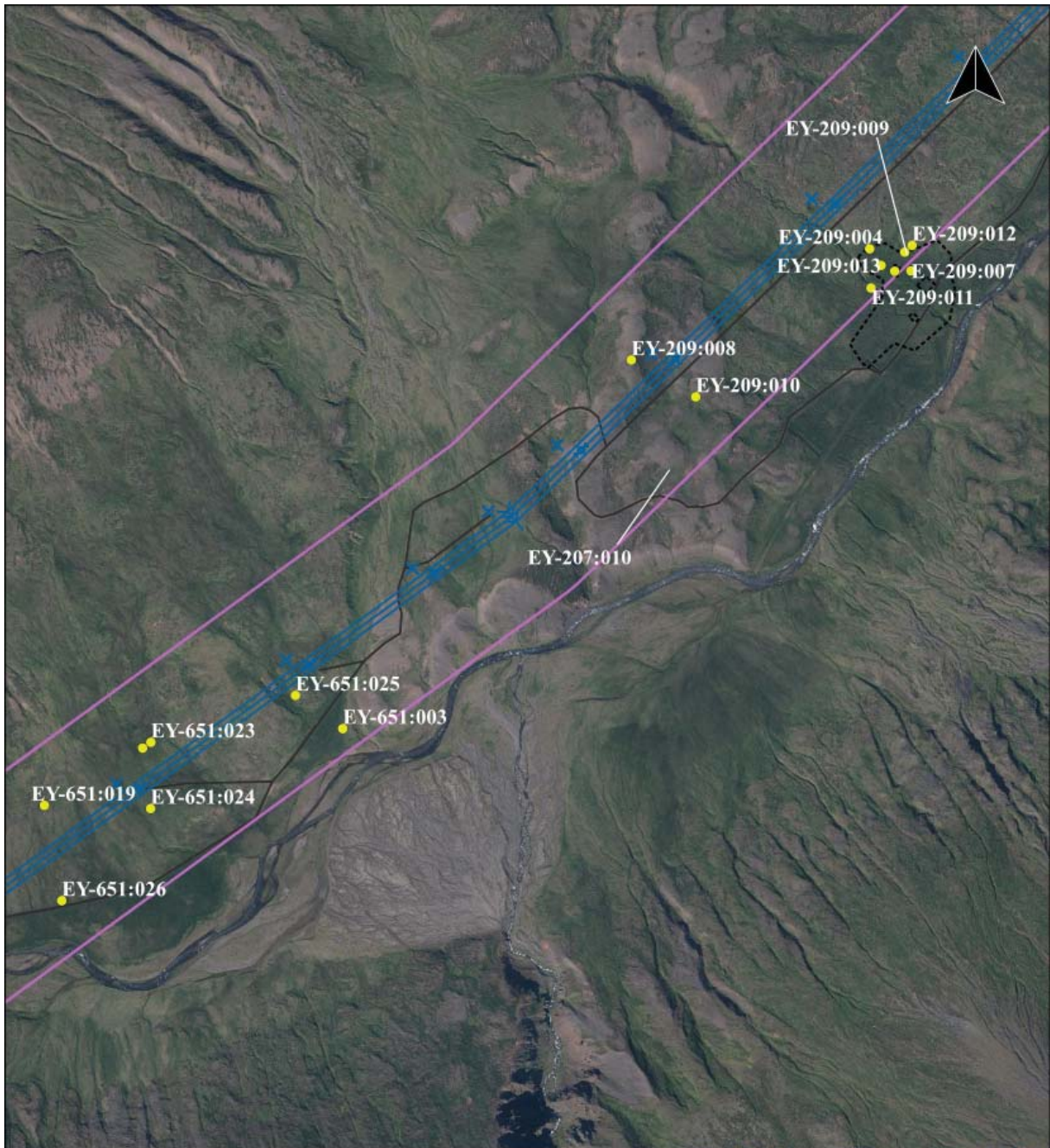
## Skráðir minjastaðir

- Engin hætta
- Hætta
- Stórhætta
- Leið



Kortagrunnur: LMI\_Landslag og  
Lofmyndir ehf  
Hnitakerfi: ISN 93  
Kortagerð: LLD





## Minjakort 39

- Linuleiðarkostur C1

0 100 200 300 400 m



### Úttektargögn

— Útlínur náma

□ Úttektarsvæði

--- Útlínur túna frá um 1920

— Linuleiðarkostur C

× Móstur á linuleiðarkosti C

— Fyrirhugaðir slóðar

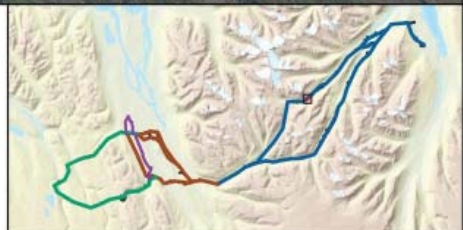
### Skráðir minjastaðir

● Engin hætta

● Hætta

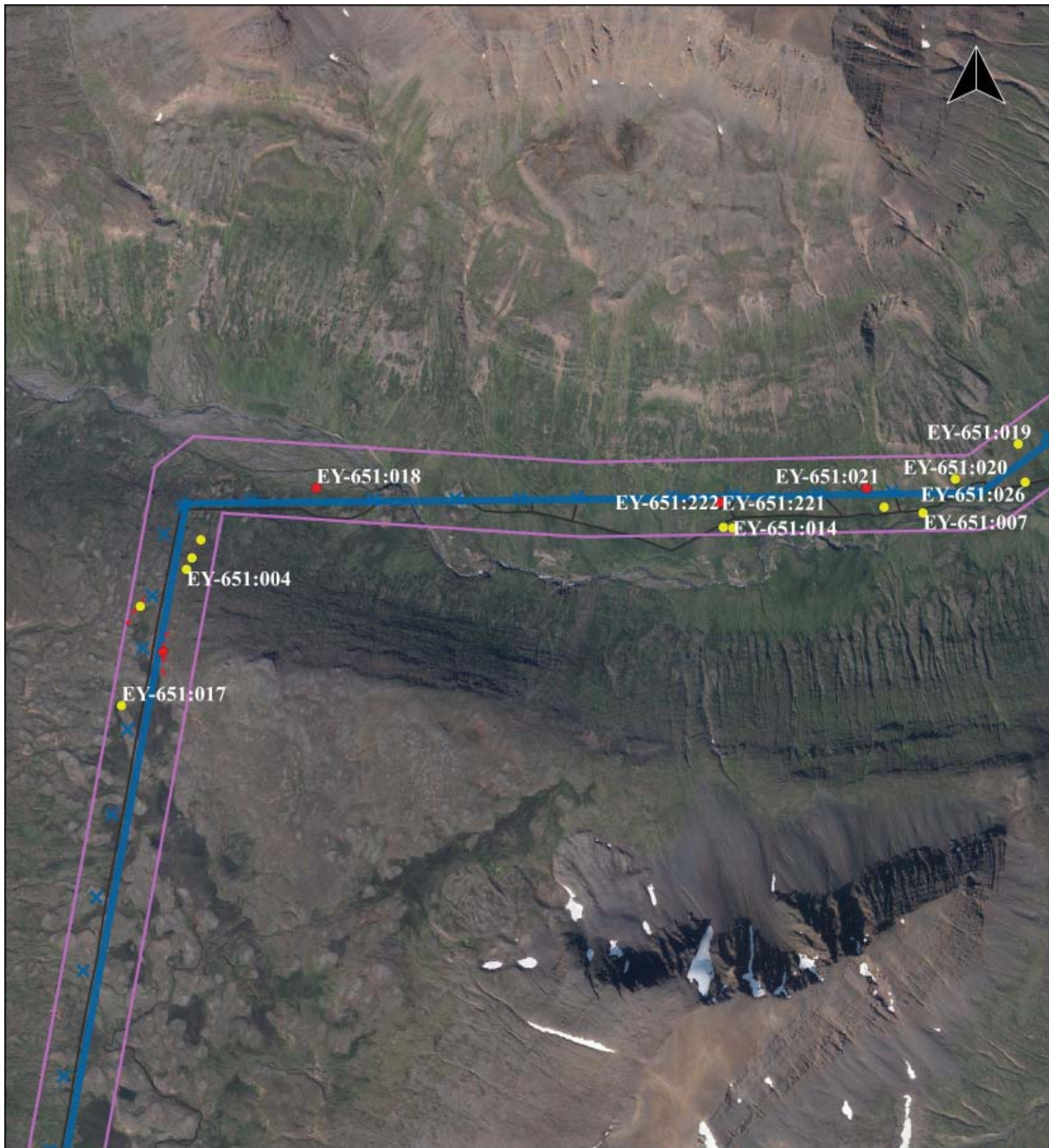
● Stórhætta

--- Leið



Kortagrunnur: LMI\_Landslag og  
Lofmyndir ehf  
Hnitakerfi: ISN 93  
Kortagerð: LLD





# Minjakort 40

- Linuleiðarkostur C1

0 200 400 600 m



## Úttektargögn

— Útlínur náma

□ Úttektarsvæði

⋯ Útlínur túna frá um 1920

— Linuleiðarkostur C

× Möstur á linuleiðarkosti C

— Fyrirhugaðir slóðar

## Skráðir minjastaðir

● Engin hætta

● Hætta

● Stórhætta

- - - Leið



Kortagrunnur: LMI\_Landslag og  
Lofmyndir ehf  
Hnitakerfi: ISN 93  
Kortagerð: LLD





# Minjakort 41

- Linuleiðarkostur C1

0 0.5 1 1.5 km



## Úttektargögn

- Útlínur náma
- Úttektarsvæði
- - - - Útlínur túna frá um 1920
- Linuleiðarkostur C
- x Möstur á linuleiðarkosti C

— Fyrirhugaðir slóðar

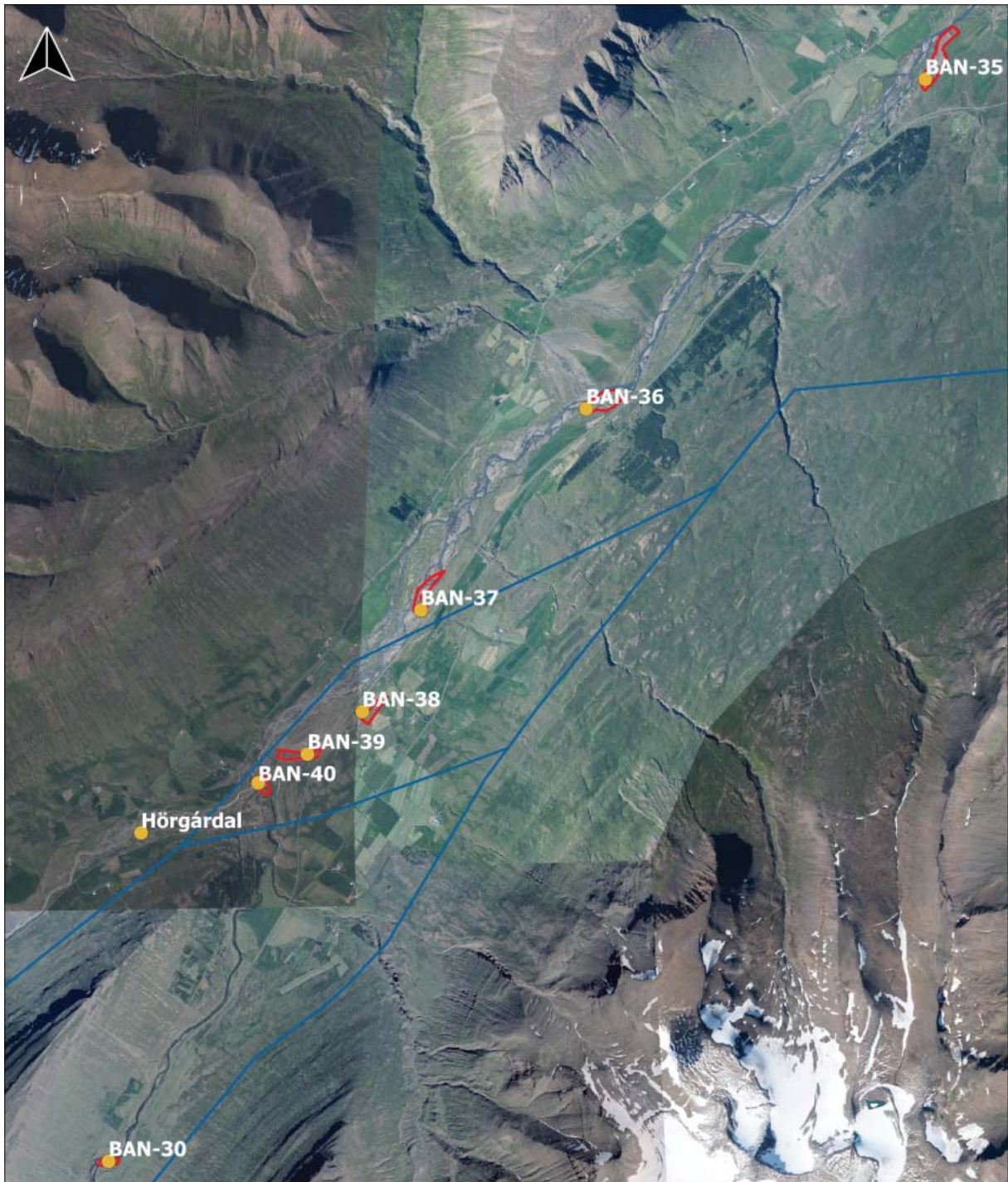
## Skráðir minjastaðir

- Engin hætta
- Hætta
- Stórhætta
- - - Leið



Kortagrunnur: LMI\_Landslag og  
Lofmyndir ehf  
Hnitakerfi: ISN 93  
Kortagerð: LLD





**Námur**

- Heiti náma
- Útlínur náma

**Línuleiðir**

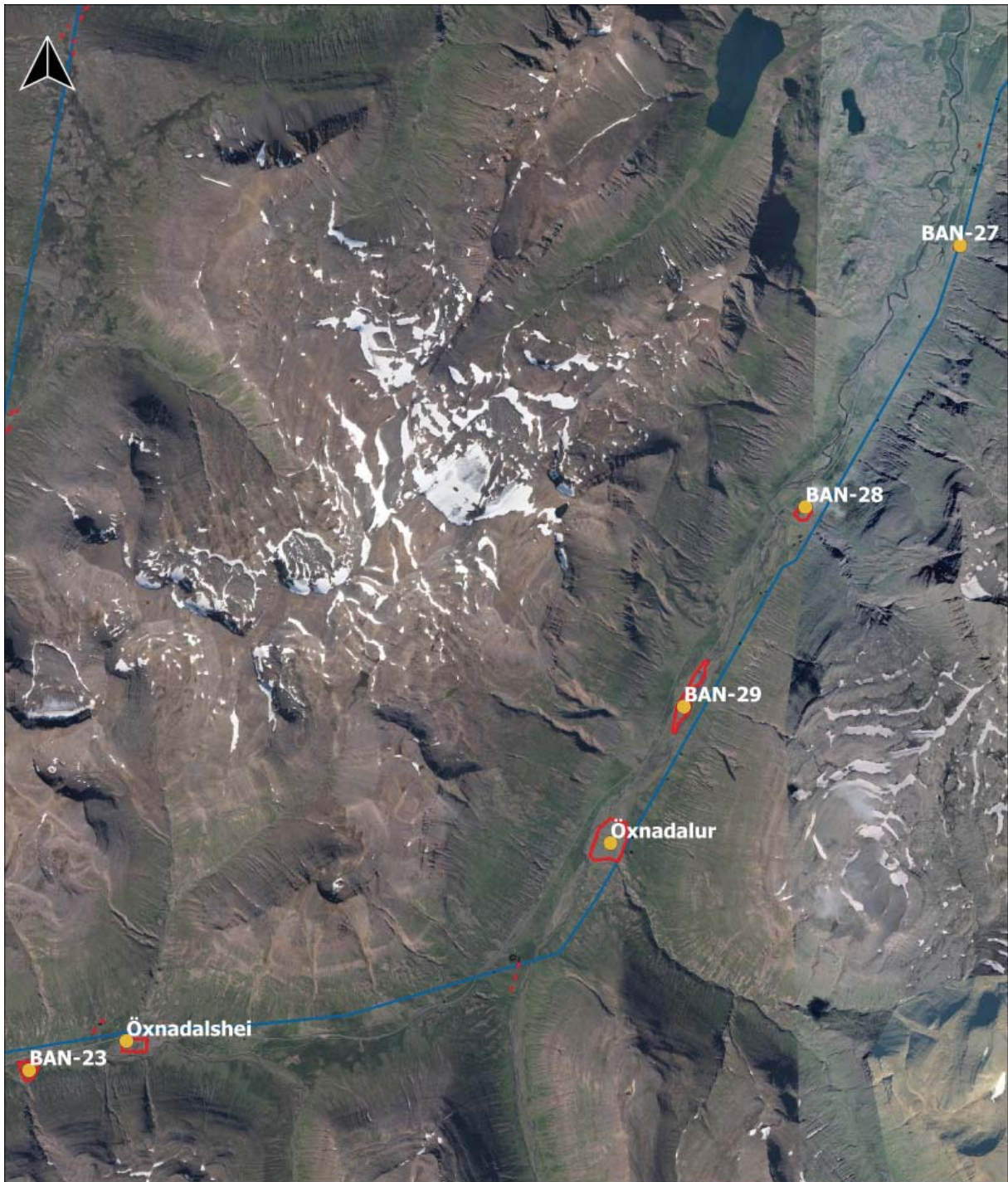
- Línuleiðakostir á svæði C
- 0 1 2 3 km
- 

**Námukort 1**

Heimildir: Loftmyndir ehf og LMI\_Landslag

Hnitakerfi: ISN 93  
Höfundur: LLD





**Námur**

- Heiti náma
- Útlínur náma

**Línuleiðir**

- Línuleiðakostir á svæði C

0 1 2 3 km

## Námukort 2

Heimildir: Loftmyndir ehf og LMI\_Landslag

Hnitakerfi: ISN 93  
Höfundur: LLD





**Námur**

- Heiti náma
- Útlínur náma

**Línuleiðir**

- Línuleiðakostir á svæði C



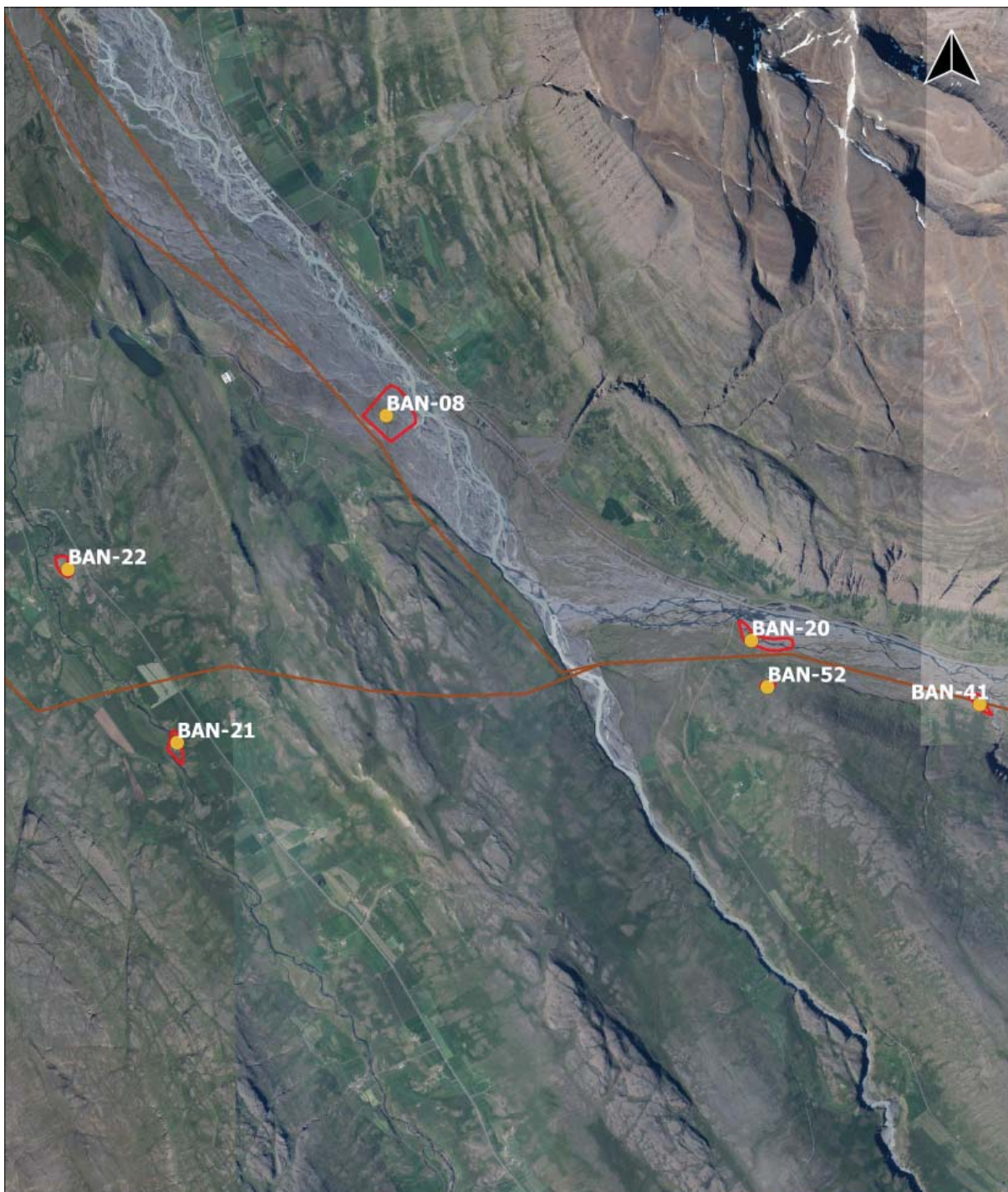
**Námukort 3**

Heimildir: Loftmyndir ehf og LMI\_Landslag

Hnitakerfi: ISN 93  
Höfundur: LLD







**Námur**

- Heiti náma
- Útlínur náma

**Línuleiðir**

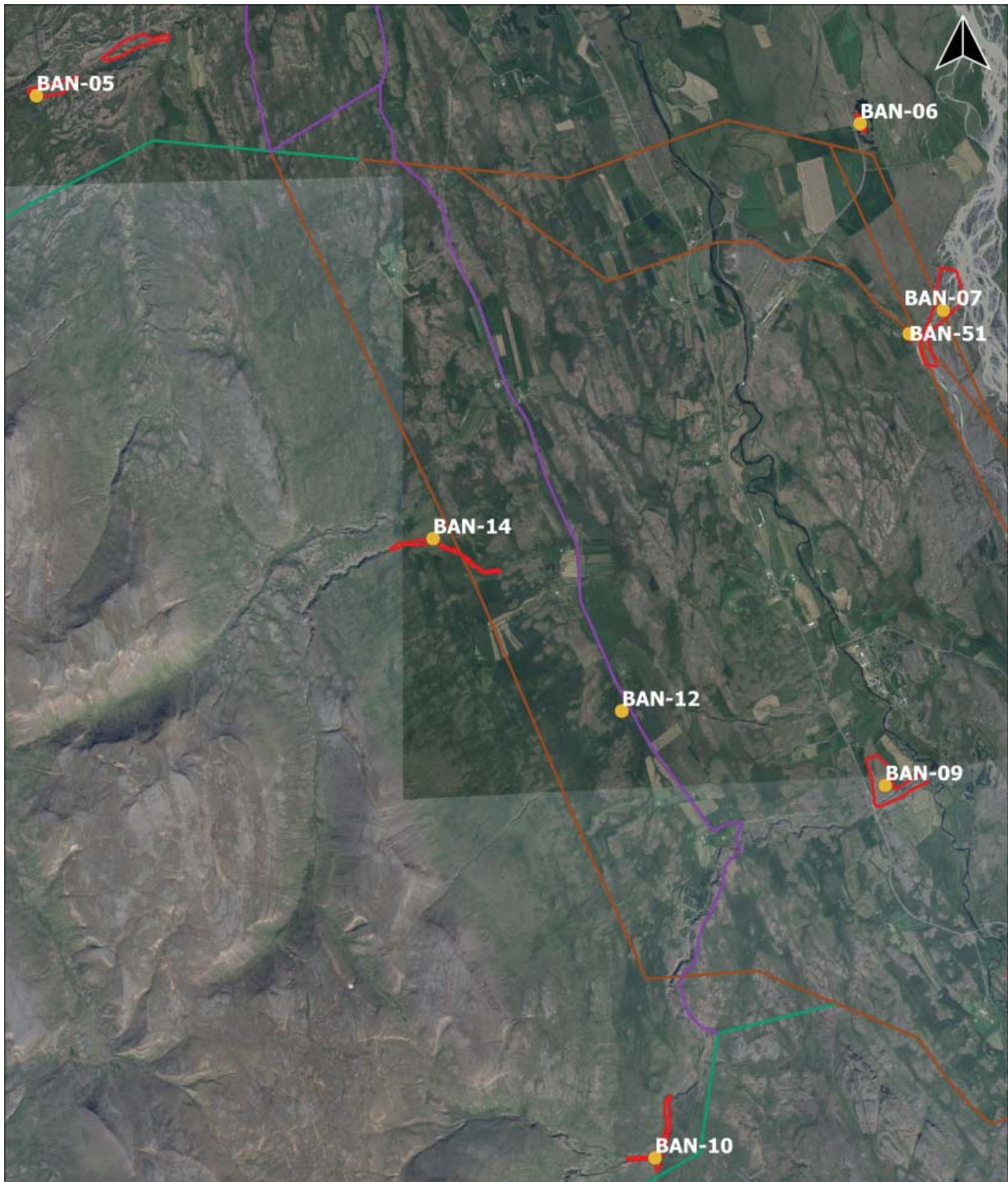
- Línuleiðarkostir á svæði B
- 0 1 2 3 km

**Námukort 4**

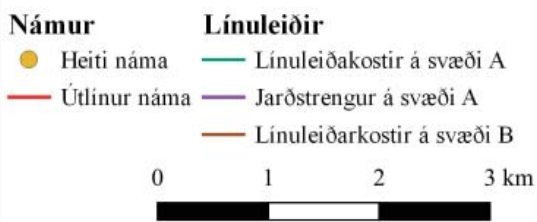
Heimildir: Loftmyndir ehf og LMI\_Landslag

Hnitakerfi: ISN 93  
Höfundur: LLD





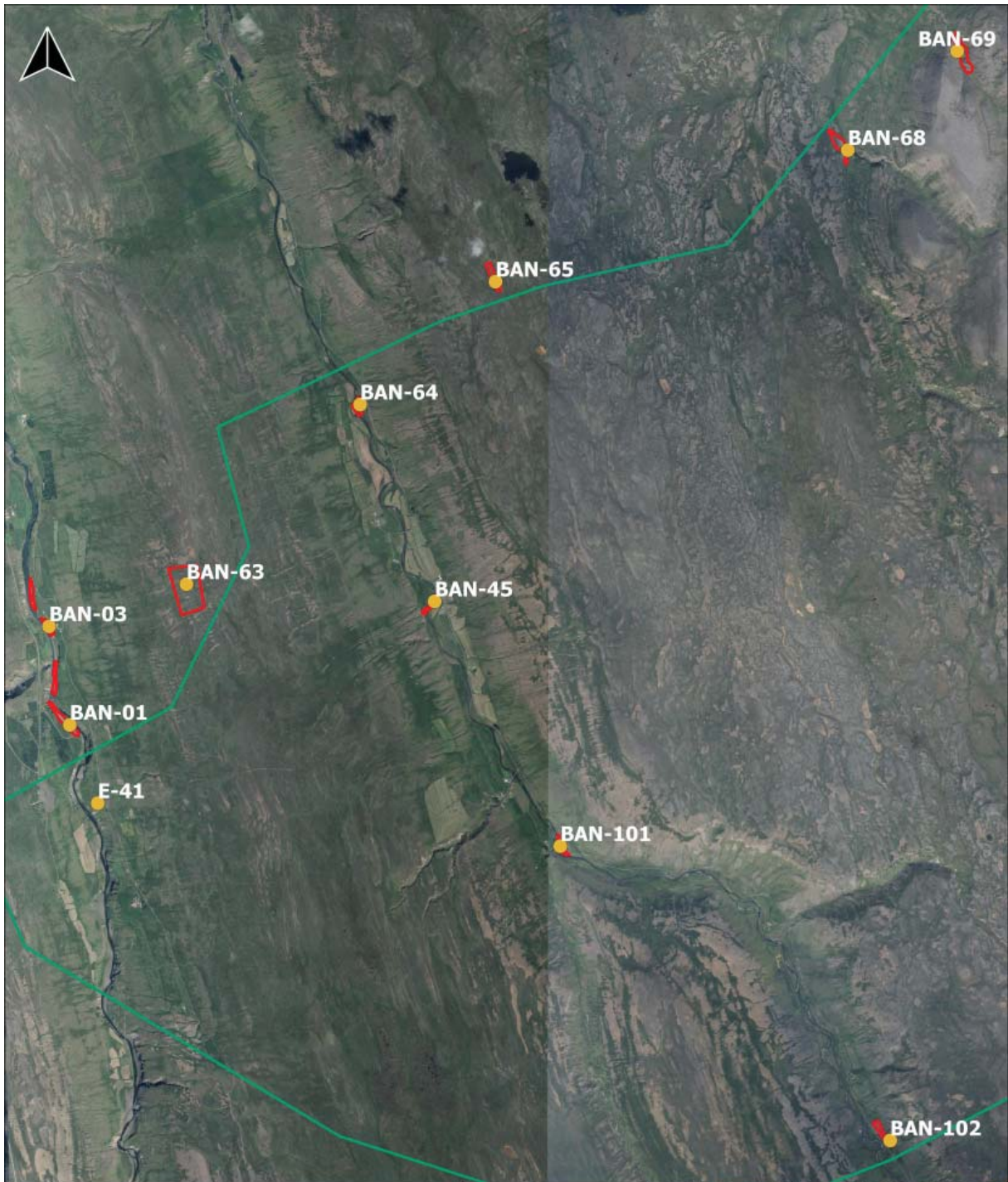
### Námukort 5



Heimildir: Loftmyndir ehf og LMI\_Landslag

Hnitakerfi: ISN 93  
Höfundur: LLD





## Námukort 6

### Námur

- Heiti náma
- Útlínur náma

### Línuleiðir

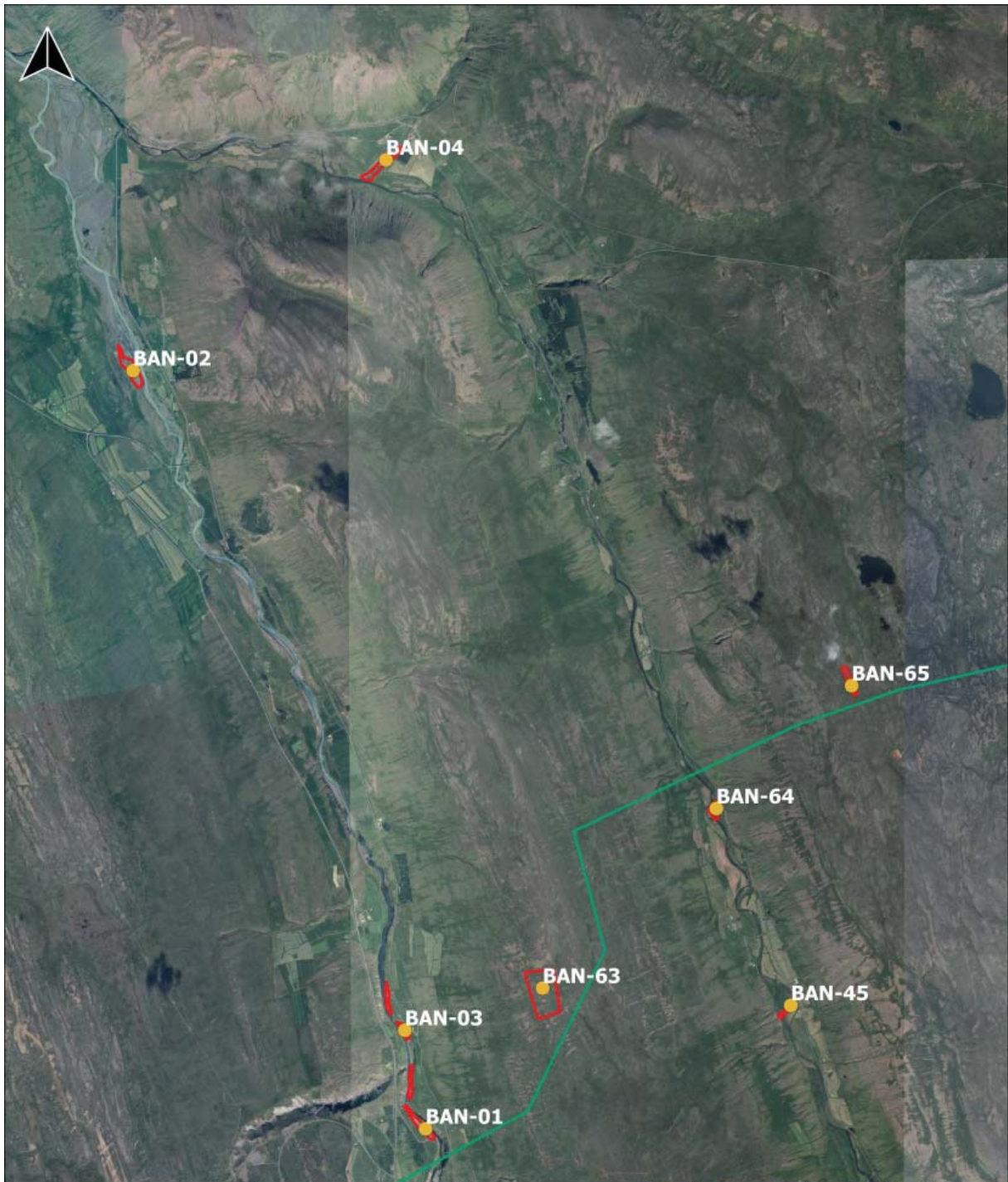
- Línuleiðakostir á svæði A



Heimildir: Loftmyndir ehf og LMI\_Landslag

Hnitakerfi: ISN 93  
Höfundur: LLD





### Námukort 7

**Námur**

- Heiti náma
- Útlínur náma

**Línuleiðir**

- Línuleiðakostir á svæði A



Heimildir: Loftmyndir ehf og LMI\_Landslag

Hnitakerfi: ISN 93  
Höfundur: LLD

